



«В регистр»

АДМИНИСТРАЦИЯ ГОРОДА ЮГОРСКА
Ханты-Мансийского автономного округа - Югры

ПОСТАНОВЛЕНИЕ

от 26 апреля 2021 года

№ 595-п

О внесении изменений в постановление администрации города Югорска от 27.12.2019 № 2810 «Об утверждении схемы границ прилегающих территорий города Югорска»

В соответствии с Градостроительным кодексом Российской Федерации, Законом Ханты-Мансийского автономного округа – Югры от 22.12.2018 № 116-оз «Об отдельных вопросах, регулируемых Правилами благоустройства территорий муниципальных образований Ханты-Мансийского автономного округа – Югры», решением Думы города Югорска от 28.08.2018 № 56 «Об утверждении Правил благоустройства территории города Югорска»:

1. Внести в постановление администрации города Югорска от 27.12.2019 № 2810 «Об утверждении схемы границ прилегающих территорий города Югорска» следующие изменения:

1.1. Пункт 1 дополнить подпунктом 1.3 следующего содержания: «1.3. Разместить схему границ прилегающих территорий на официальном сайте органов местного самоуправления города Югорска в разделе «Схема границ прилегающих территорий» в форме единого электронного документа.».

1.2. Приложение 1 изложить в новой редакции (приложение 1).

1.3. Приложение 2 изложить в новой редакции (приложение 2).

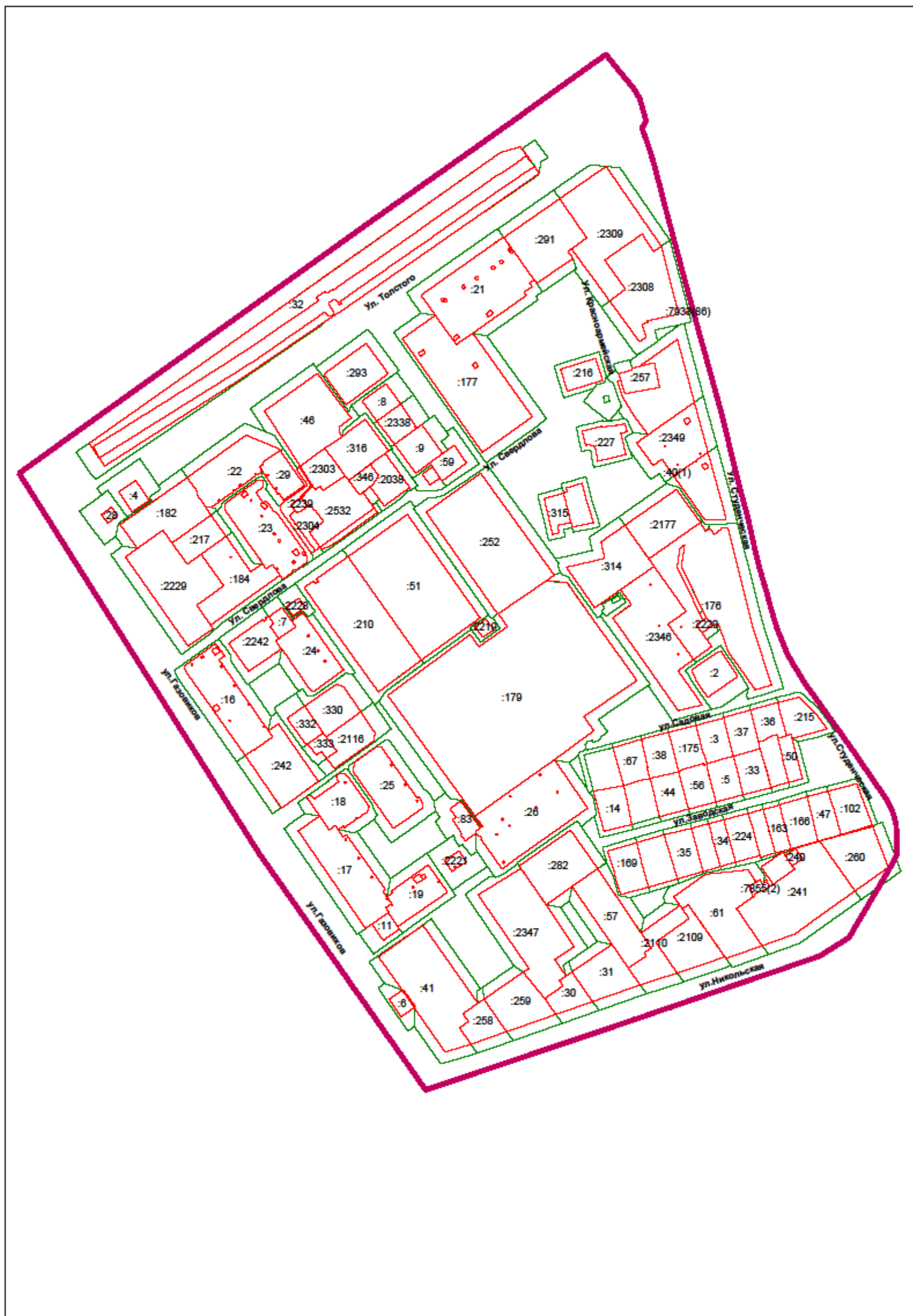
1.4. Приложение 3 изложить в новой редакции (приложение 3).

- 1.5. Приложение 4 изложить в новой редакции (приложение 4).
 - 1.6. Приложение 6 изложить в новой редакции (приложение 5).
 - 1.7. Приложение 7 изложить в новой редакции (приложение 6).
 - 1.8. Приложение 8 изложить в новой редакции (приложение 7).
 - 1.9. Приложение 9 исключить.
 - 1.10. Приложение 11 изложить в новой редакции (приложение 8).
 - 1.11. Приложение 14 изложить в новой редакции (приложение 9).
 - 1.12. Приложение 15 исключить.
 - 1.13. Приложение 16 изложить в новой редакции (приложение 10).
 - 1.14. Приложение 17 исключить.
 - 1.15. Приложение 20 изложить в новой редакции (приложение 11).
 - 1.16. Приложение 24 изложить в новой редакции (приложение 12).
 - 1.17. Приложение 26 изложить в новой редакции (приложение 13).
2. Опубликовать постановление в официальном печатном издании города Югорска и разместить на официальном сайте органов местного самоуправления города Югорска.
3. Настоящее постановление вступает в силу после его официального опубликования.
4. Контроль за выполнением постановления возложить на первого заместителя главы города – директора Департамента муниципальной собственности и градостроительства администрации города Югорска С.Д. Голина.

Глава города Югорска

А. В. Бородкин

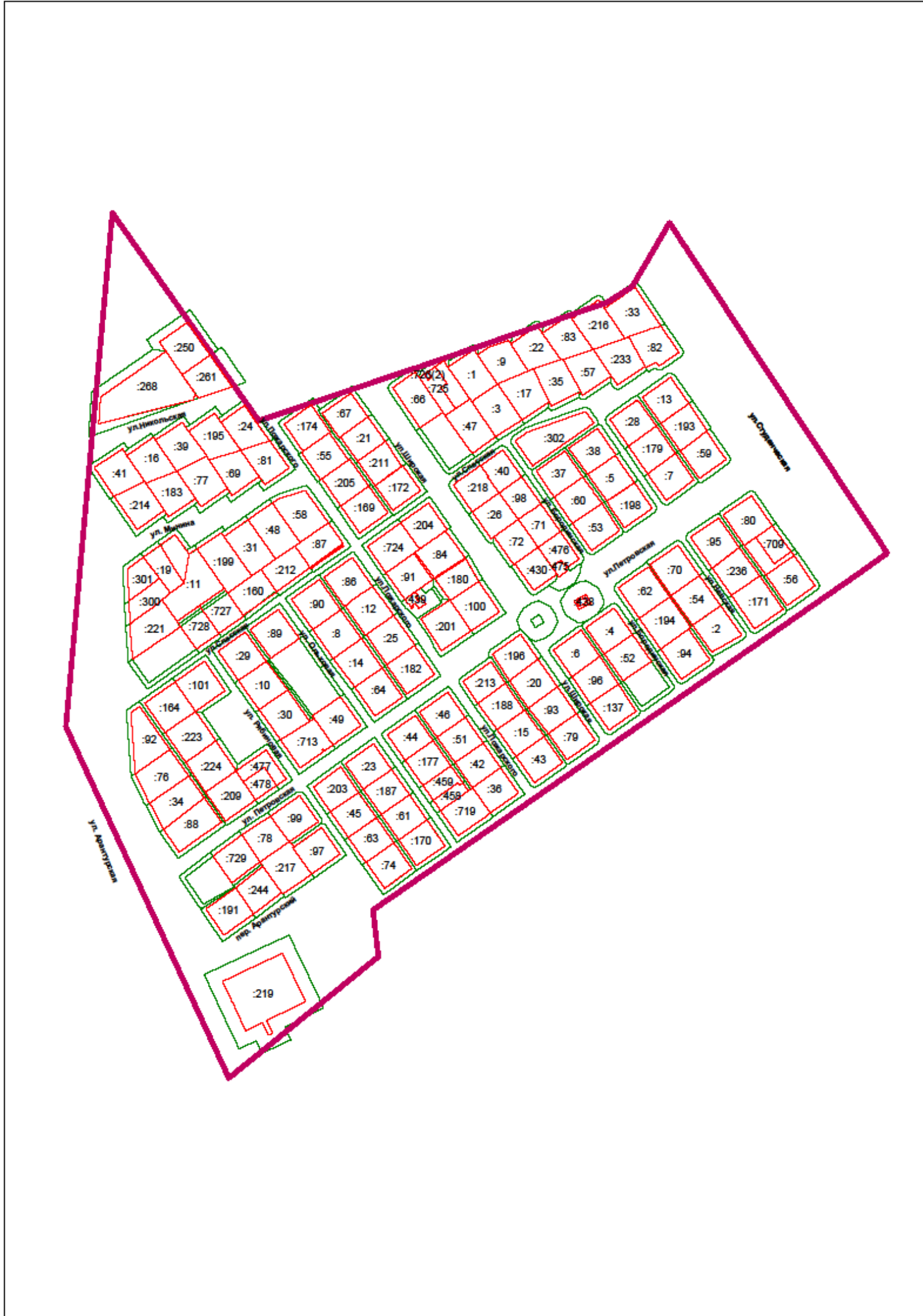
Схема границ прилегающих территорий города Югорска (микрорайон 1)



Приложение 2
к постановлению
администрации города Югорска
от 26 апреля 2021 года № 595-п

Приложение 2
к постановлению
администрации города Югорска
от 27.12.2019 №2810

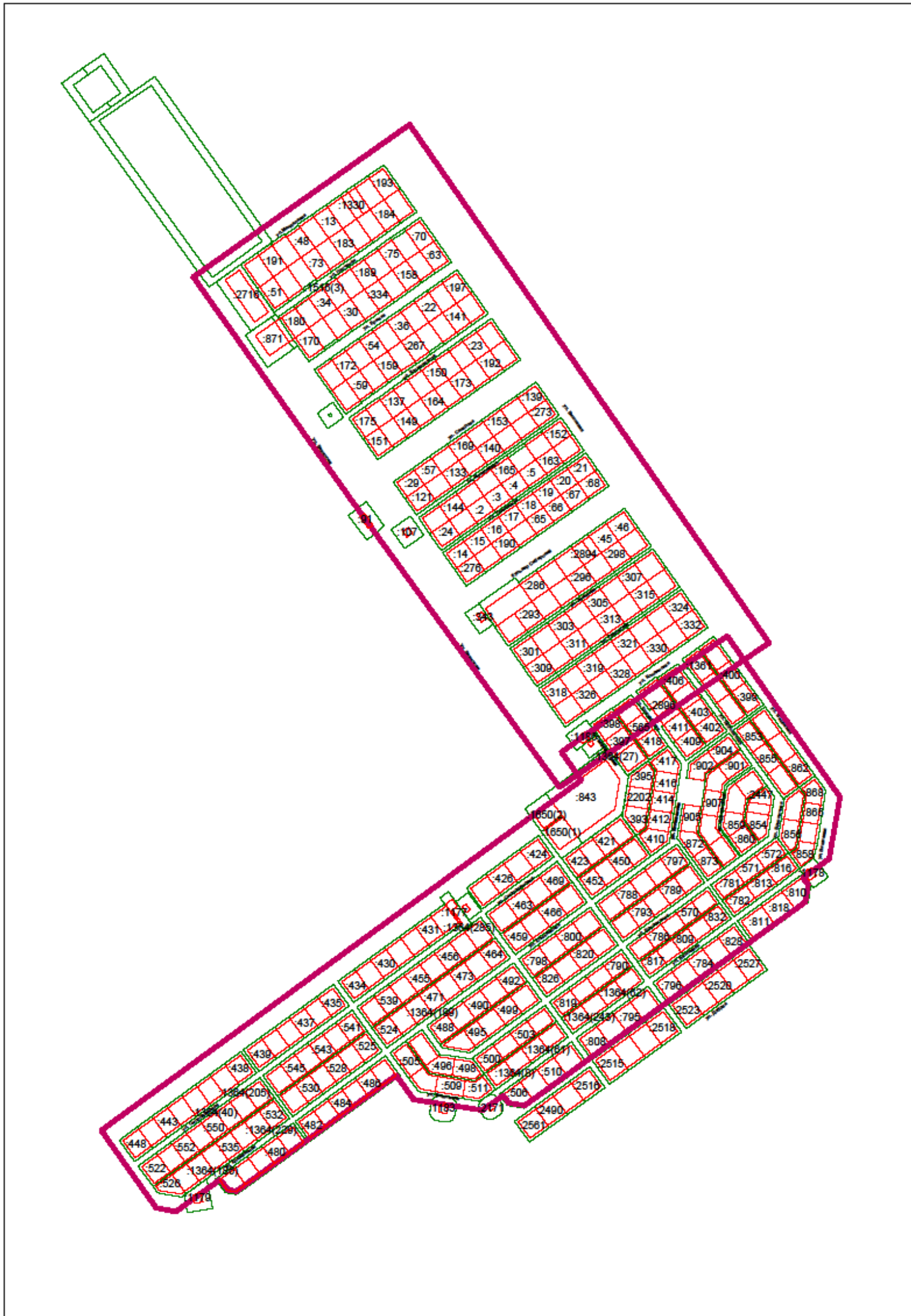
Схема границ прилегающих территорий города Югорска (микрорайон 2)



Приложение 3
к постановлению
администрации города Югорска
от 26 апреля 2021 года № 595-п

Приложение 3
к постановлению
администрации города Югорска
от 27.12.2019 №2810

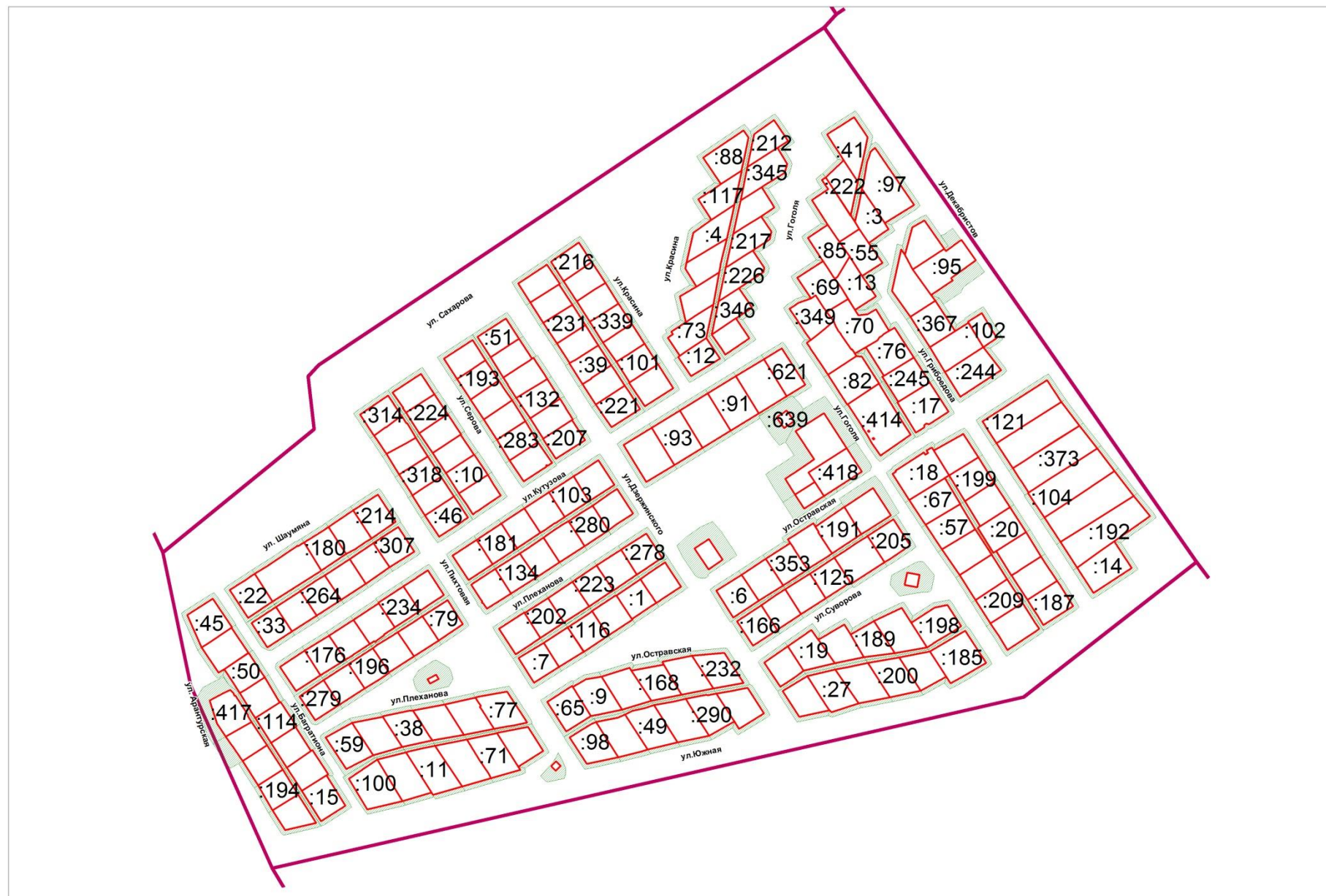
Схема границ прилегающих территорий города Югорска (микрорайоны 7Б, 18)



Приложение 4
к постановлению
администрации города Югорска
от 26 апреля 2021 года № 595-п

Приложение 4
к постановлению
администрации города Югорска
от 27.12.2019 №2810

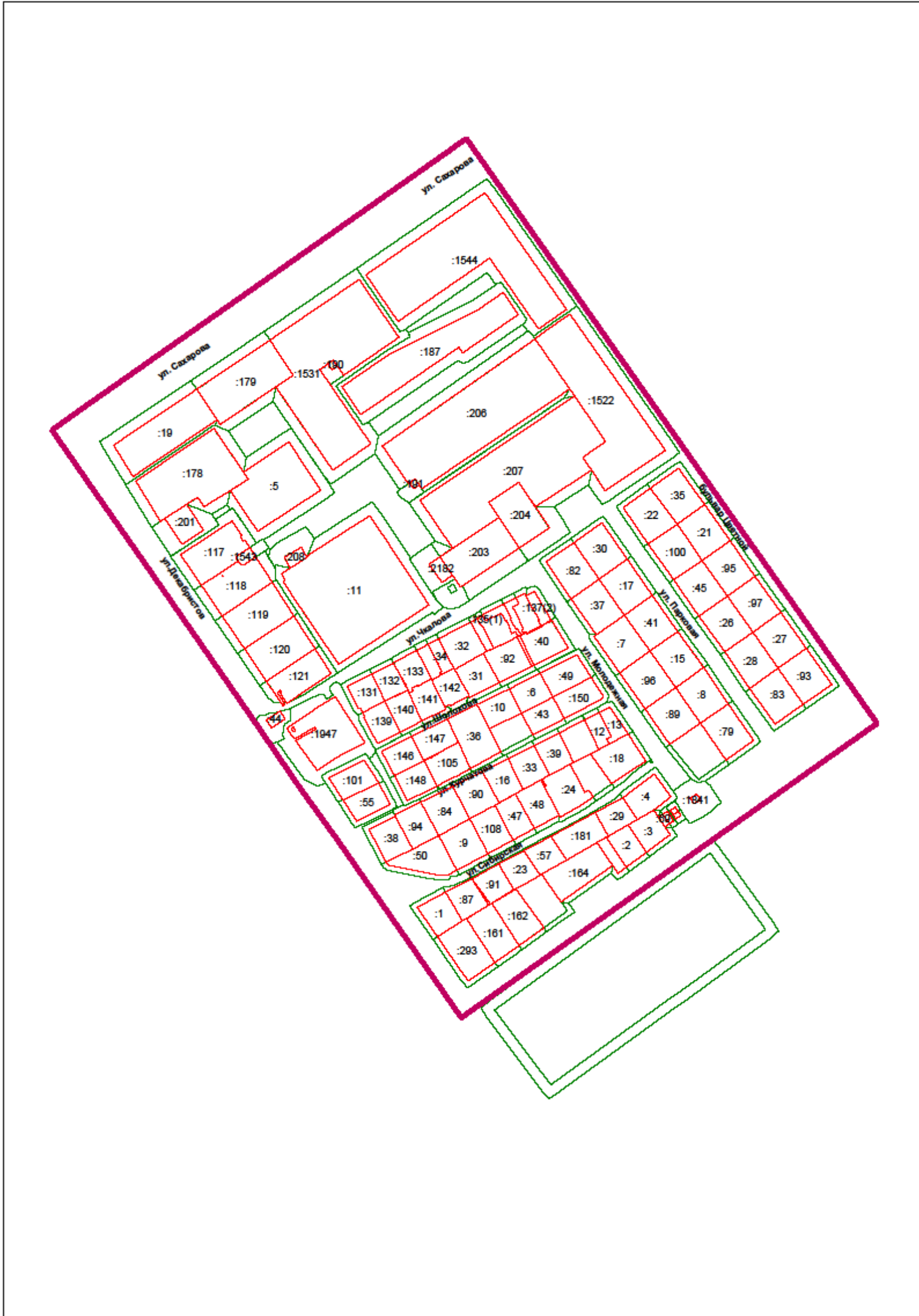
Схема границ прилегающих территорий города Югорска (микрорайон 4)



**Приложение 5
к постановлению
администрации города Югорска
от 26 апреля 2021 года № 595-п**

Приложение 6
к постановлению
администрации города Югорска
от 27.12.2019 №2810

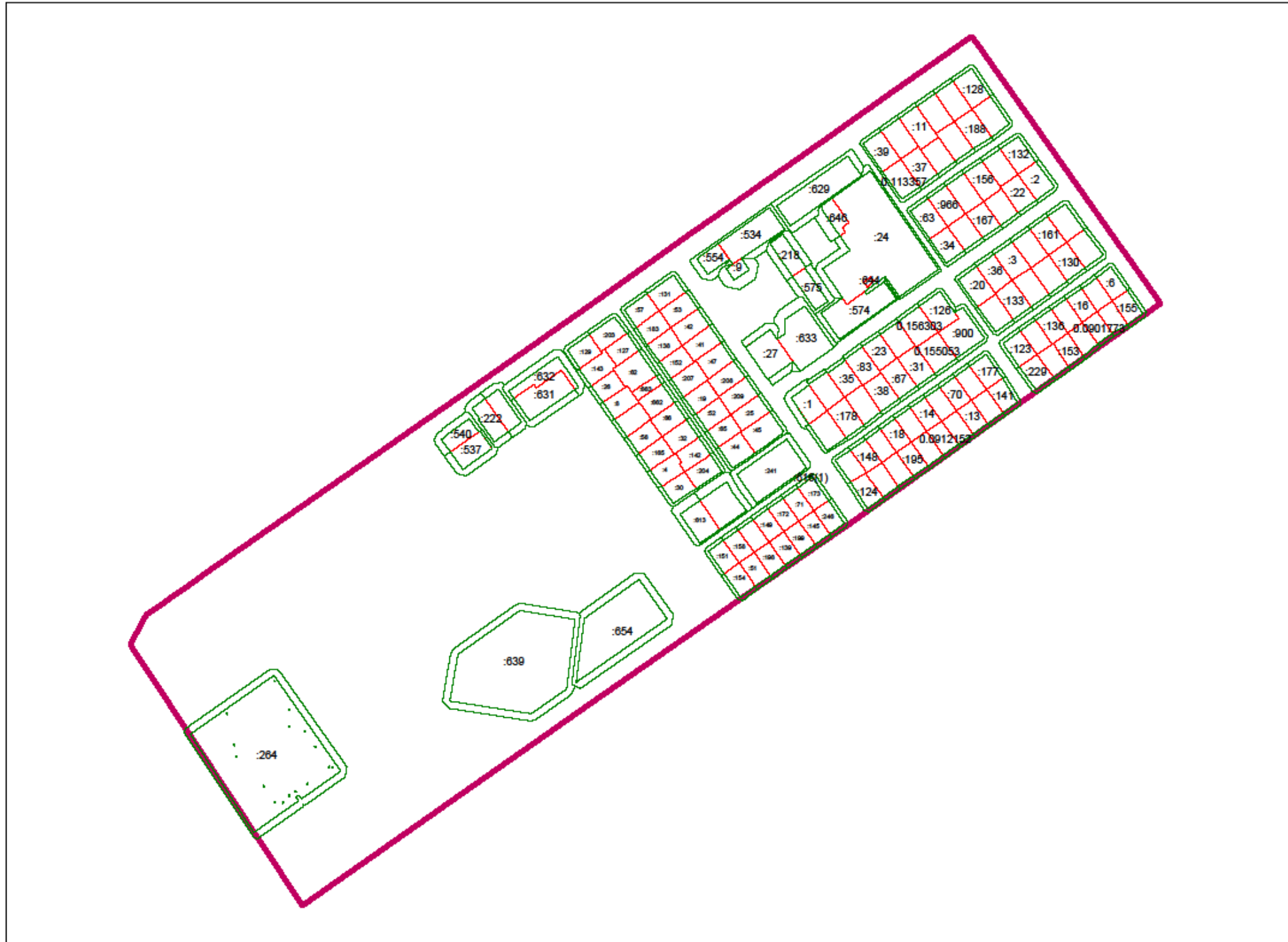
Схема границ прилегающих территорий города Югорска (микрорайон 5А)



Приложение 6
к постановлению
администрации города Югорска
от 26 апреля 2021 года № 595-п

Приложение 7
к постановлению
администрации города Югорска
от 27.12.2019 №2810

Схема границ прилегающих территорий города Югорска (микрорайон 6)



Приложение 7
к постановлению
администрации города Югорска
от 26 апреля 2021 года № 595-п

Приложение 8
к постановлению
администрации города Югорска
от 27.12.2019 №2810

Схема границ прилегающих территорий города Югорска (микрорайон 7)



Схема границ прилегающих территорий города Югорска (микрорайоны 16, 16А)

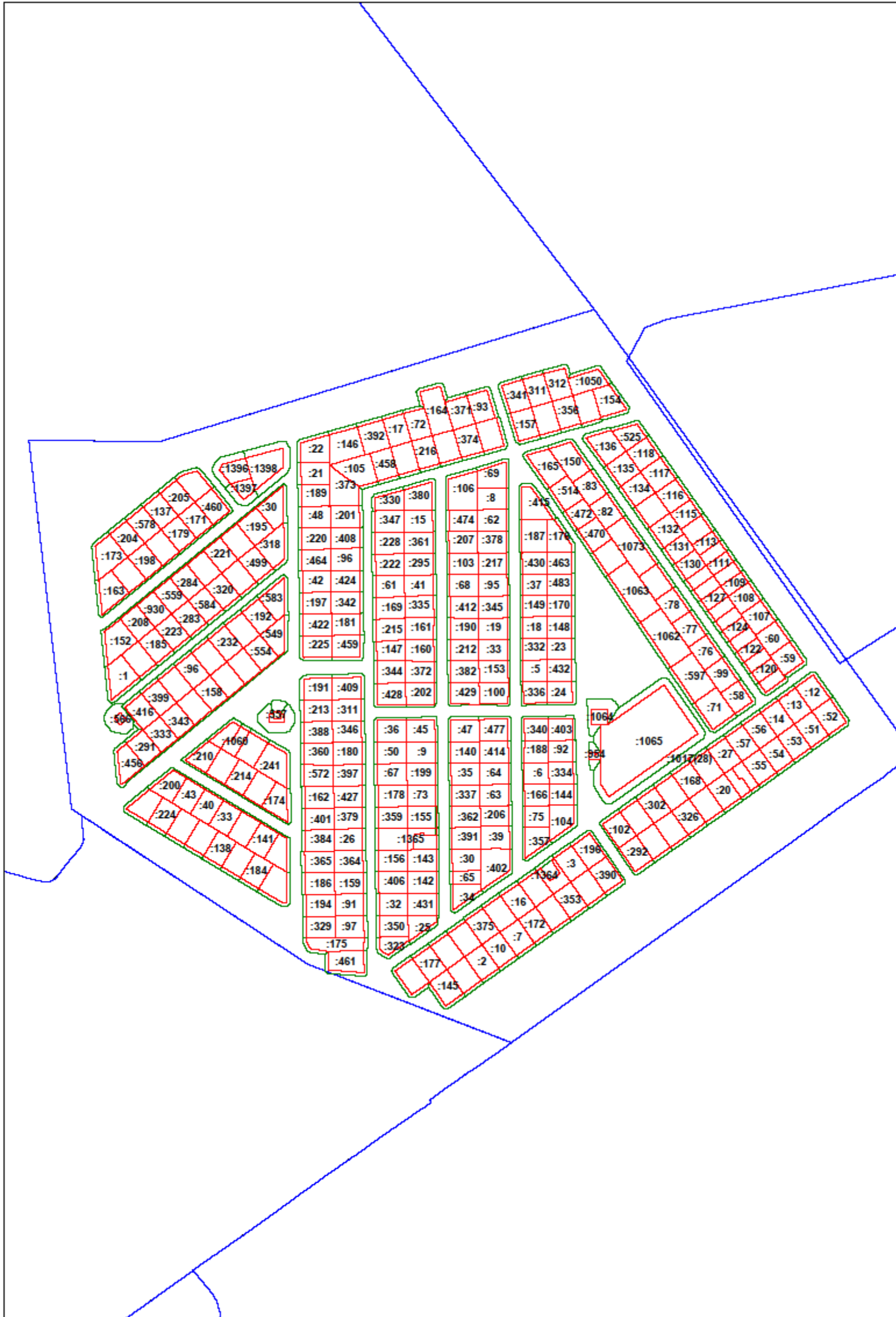


Схема границ прилегающих территорий города Югорска (микрорайоны 11, 12)

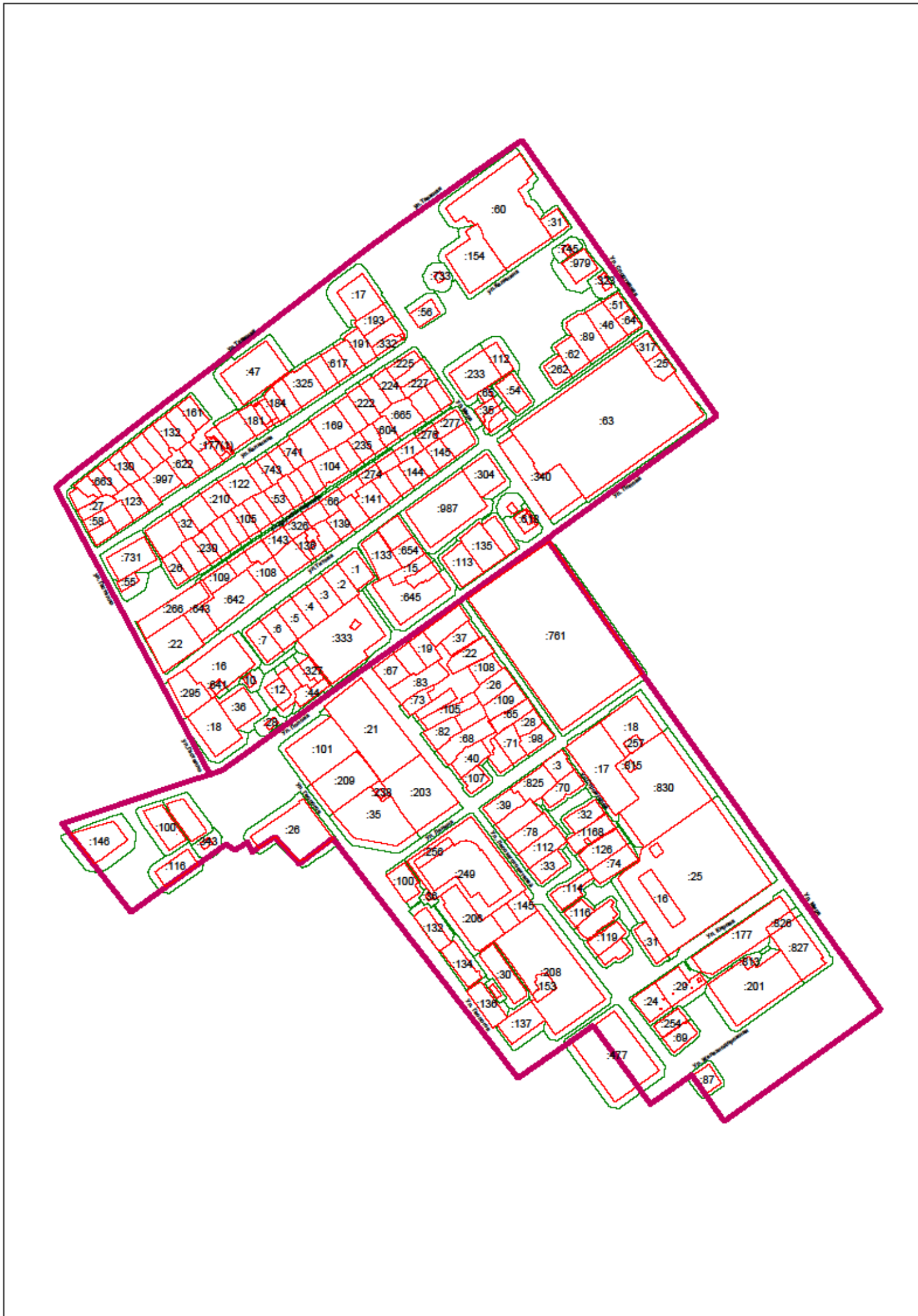
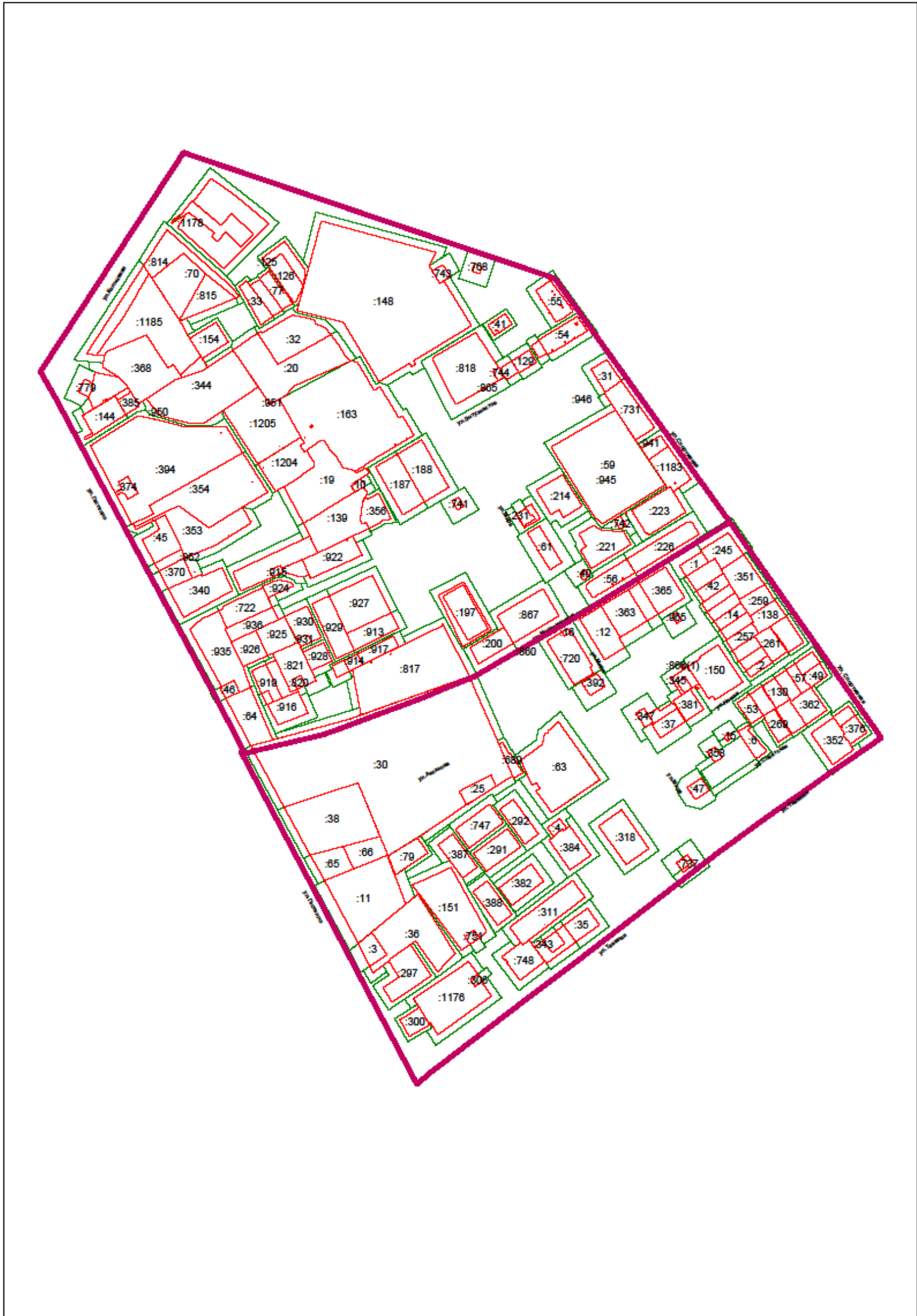


Схема границ прилегающих территорий города Югорска (микрорайоны 13, 15)



Приложение 11
к постановлению
администрации города Югорска
от 26 апреля 2021 года № 595-п

Приложение 20
к постановлению
администрации города Югорска
от 27.12.2019 №2810

Схема границ прилегающих территорий города Югорска (микрорайоны 3, 3А)

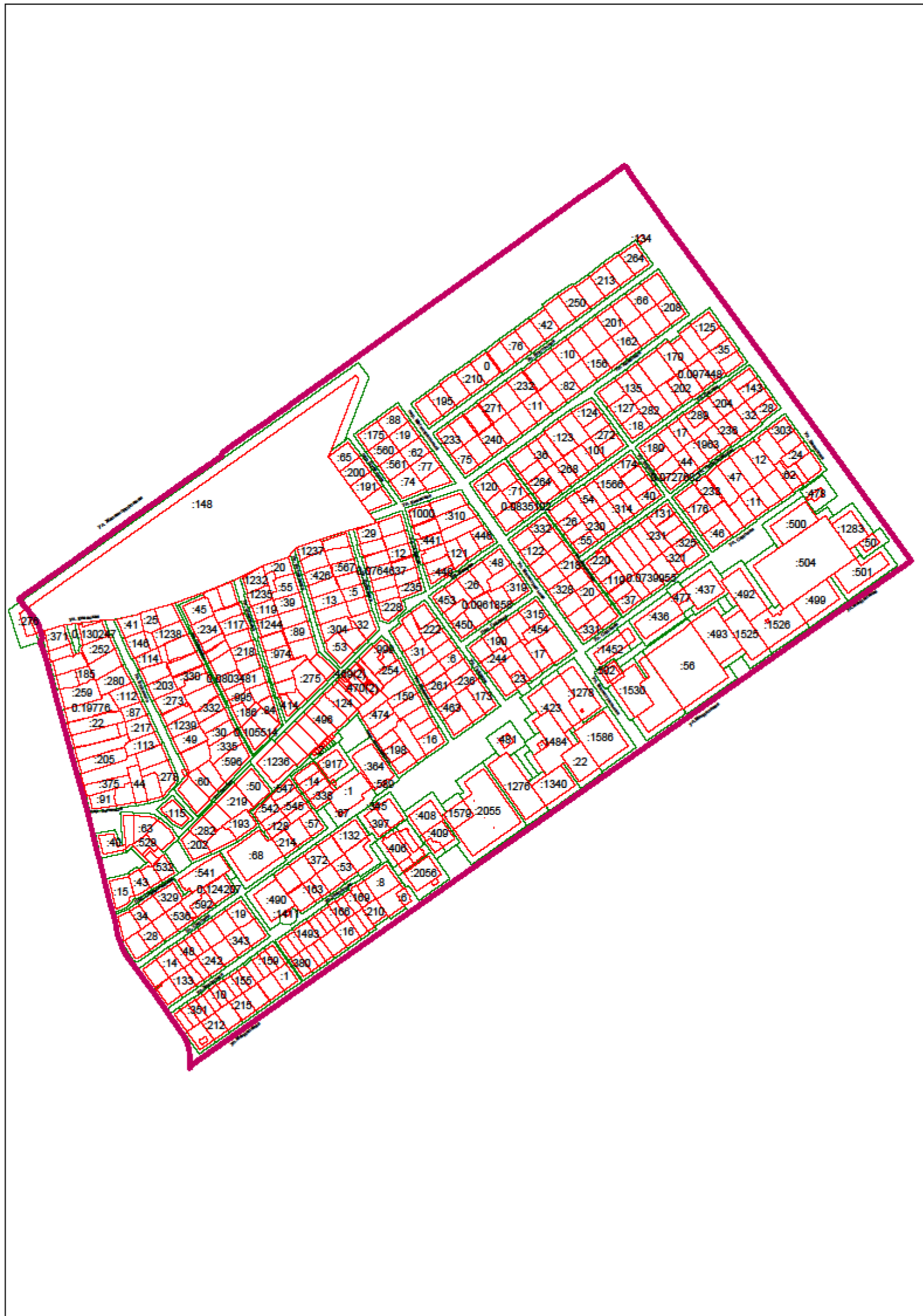
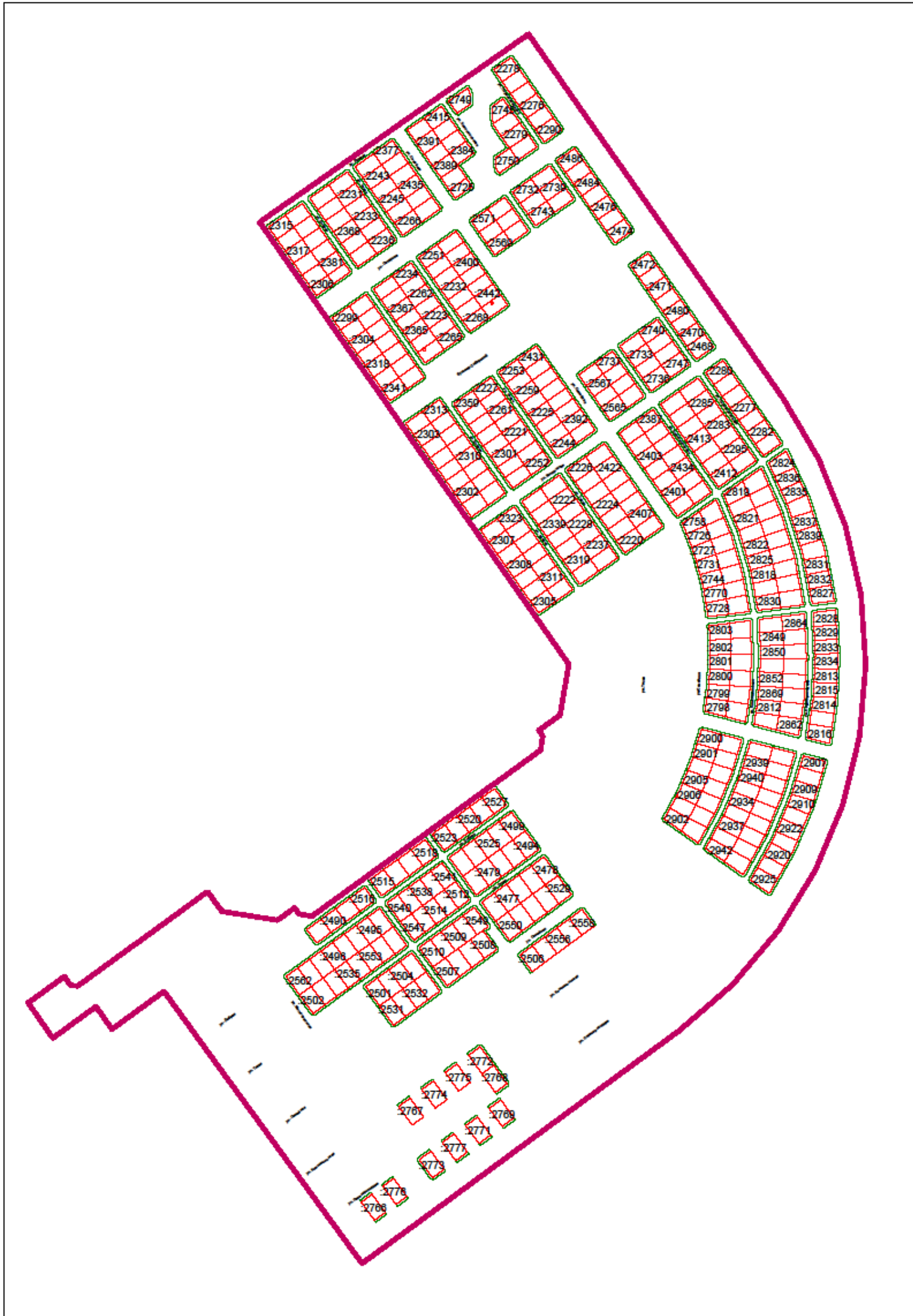


Схема границ прилегающих территорий города Югорска (микрорайон 19)



Приложение 13
к постановлению
администрации города Югорска
от 26 апреля 2021 года № 595-п

Приложение 26
к постановлению
администрации города Югорска
от 27.12.2019 №2810

№ п/п	Кадастровый номер/кадастровый квартал	Адрес/местоположение земельного участка, здания, строения сооружения	Вид разрешенного использования	Площадь земельного участка	Условный номер	Площадь прилегающей территории
1 микрорайон						
1	86:22:0007001:217	Ханты-Мансийский Автономный округ - Югра, г. Югорск, мкр 1-й, в квартале домов по улице Толстого-Газовиков-Свердлова	для строительства спортивной площадки	1143	86:22 - 1.1	171
2	86:22:0007001:315	Ханты-Мансийский автономный округ - Югра, г. Югорск, пер. Зеленый, 3	индивидуальное жилищное строительство	600	86:22 - 1.2	455
3	86:22:0007001:311	Ханты-Мансийский автономный округ - Югра, г. Югорск, пер. Зеленый, 5	индивидуальное жилищное строительство	750	86:22 - 1.3	466
4	86:22:0007001:2229	Ханты-Мансийский автономный округ - Югра, г. Югорск, ул. Газовиков, 1	для эксплуатации многоквартирного жилого дома	4822	86:22 - 1.4	1327

№ п/п	Кадастровый номер/кадастровый квартал	Адрес/местоположение земельного участка, здания, строения сооружения	Вид разрешенного использования	Площадь земельного участка	Условный номер	Площадь прилегающей территории
5	86:22:0007001:16	Ханты-Мансийский автономный округ - Югра, г. Югорск, ул. Газовиков, 2	обслуживание жилого дома	3342	86:22 - 1.5	1961
6	86:22:0007001:242	Ханты-Мансийский автономный округ - Югра, г. Югорск, ул. Газовиков, 2/1	для размещения многоквартирного жилого дома	2700	86:22 - 1.6	1146
7	86:22:0007001:333	Ханты-Мансийский Автономный округ - Югра, г. Югорск, ул. Газовиков, 2А	для размещения автостоянки	336	86:22 - 1.7	185
8	86:22:0007001:332	Ханты-Мансийский Автономный округ - Югра, г. Югорск, ул. Газовиков, 2А	для размещения магазина	631	86:22 - 1.8	540
9	86:22:0007001:330	Ханты-Мансийский Автономный округ - Югра, г. Югорск, ул. Газовиков, 2Б	для размещения магазина	1434	86:22 - 1.9	782
10	86:22:0007001:2116	Ханты-Мансийский автономный округ - Югра, г. Югорск, ул. Газовиков, 2Г	торговый комплекс. 2 очередь. Торгово-развлекательный Бизнес центр.	1320	86:22 - 1.10	679
11	86:22:0007001:18	Ханты-Мансийский автономный округ - Югра, г. Югорск, ул. Газовиков, 3	обслуживание жилого дома	1721	86:22 - 1.11	883
12	86:22:0007001:17	Ханты-Мансийский автономный округ - Югра, г. Югорск, ул. Газовиков, 4	обслуживание 75-ти квартирного жилого дома	3778	86:22 - 1.12	2086

№ п/п	Кадастровый номер/кадастровый квартал	Адрес/местоположение земельного участка, здания, строения сооружения	Вид разрешенного использования	Площадь земельного участка	Условный номер	Площадь прилегающей территории
13	86:22:0007001:11	Ханты-Мансийский автономный округ - Югра, г. Югорск, ул. Газовиков, 4/1	для строительства магазина	361	86:22 - 1.13	459
14	86:22:0007001:19	Ханты-Мансийский автономный округ - Югра, г. Югорск, ул. Газовиков, 5	обслуживание жилого дома	1661	86:22 - 1.14	1095
15	86:22:0007001:2221	Ханты-Мансийский автономный округ - Югра, г. Югорск, ул. Газовиков, 5А	для размещения трансформаторной подстанции № 1-4 РП-4 2х630 кВА	204	86:22 - 1.15	1298
16	86:22:0007001:41	Ханты-Мансийский автономный округ - Югра, г. Югорск, ул. Газовиков, 6	строительство многоэтажного жилого дома	5405	86:22 - 1.16	1985
17	86:22:0007001:6	Ханты-Мансийский автономный округ - Югра, г. Югорск, ул. Газовиков, 6Г	для строительства автобусной остановки с торговым павильоном	300	86:22 - 1.17	457
18	86:22:0007001:14	Ханты-Мансийский автономный округ - Югра, г. Югорск, ул. Заводская, 1	индивидуальное жилищное строительство	1117	86:22 - 1.18	297
19	86:22:0007001:169	Ханты-Мансийский автономный округ - Югра, г. Югорск, ул. Заводская, 2	индивидуальное жилищное строительство	881	86:22 - 1.19	431
20	86:22:0007001:170	Ханты-Мансийский автономный округ - Югра, г. Югорск, ул. Заводская, 3	индивидуальное жилищное строительство	1038	86:22 - 1.20	138

№ п/п	Кадастровый номер/кадастровый квартал	Адрес/местоположение земельного участка, здания, строения сооружения	Вид разрешенного использования	Площадь земельного участка	Условный номер	Площадь прилегающей территории
21	86:22:0007001:171	Ханты-Мансийский автономный округ - Югра, г. Югорск, ул. Заводская, 4	индивидуальное жилищное строительство	1092	86:22 - 1.21	273
22	86:22:0007001:44	Ханты-Мансийский автономный округ - Югра, г. Югорск, ул. Заводская, 5	индивидуальное жилищное строительство	1041	86:22 - 1.22	141
23	86:22:0007001:35	Ханты-Мансийский автономный округ - Югра, г. Югорск, ул. Заводская, 6	индивидуальное жилищное строительство	1134	86:22 - 1.23	214
24	86:22:0007001:56	Ханты-Мансийский автономный округ - Югра, г. Югорск, ул. Заводская, 7	индивидуальное жилищное строительство	1230	86:22 - 1.24	137
25	86:22:0007001:53	Ханты-Мансийский автономный округ - Югра, г. Югорск, ул. Заводская, 8-1	под обслуживание квартиры в жилом доме	720	86:22 - 1.25	128
26	86:22:0007001:34	Ханты-Мансийский автономный округ - Югра, г. Югорск, ул. Заводская, 8-2	для обслуживания квартиры в жилом доме	643	86:22 - 1.26	130
27	86:22:0007001:5	Ханты-Мансийский автономный округ - Югра, г. Югорск, ул. Заводская, 9	индивидуальное жилищное строительство	1015	86:22 - 1.27	133
28	86:22:0007001:224	Ханты-Мансийский автономный округ - Югра, г. Югорск, ул. Заводская, 10	индивидуальное жилищное строительство	1031	86:22 - 1.28	193

№ п/п	Кадастровый номер/кадастровый квартал	Адрес/местоположение земельного участка, здания, строения сооружения	Вид разрешенного использования	Площадь земельного участка	Условный номер	Площадь прилегающей территории
29	86:22:0007001:33	Ханты-Мансийский автономный округ - Югра, г. Югорск, ул. Заводская, 11	индивидуальное жилищное строительство	1040	86:22 - 1.29	139
30	86:22:0007001:225	Ханты-Мансийский автономный округ - Югра, г. Югорск, ул. Заводская, 12-1	индивидуальное жилищное строительство	614	86:22 - 1.30	107
31	86:22:0007001:163	Ханты-Мансийский автономный округ - Югра, г. Югорск, ул. Заводская, 12-2	для обслуживания жилого дома	600	86:22 - 1.31	101
32	86:22:0007001:164	Ханты-Мансийский автономный округ - Югра, г. Югорск, ул. Заводская, 13-1	для обслуживания квартиры в двухквартирном жилом доме	829	86:22 - 1.32	87
33	86:22:0007001:50	Ханты-Мансийский автономный округ - Югра, г. Югорск, ул. Заводская, 13-2	индивидуальное жилищное строительство	586	86:22 - 1.33	281
34	86:22:0007001:166	Ханты-Мансийский автономный округ - Югра, г. Югорск, ул. Заводская, 14	индивидуальное жилищное строительство	1058	86:22 - 1.34	154
35	86:22:0007001:47	Ханты-Мансийский автономный округ - Югра, г. Югорск, ул. Заводская, 16-1	для обслуживания квартиры в жилом доме	951	86:22 - 1.35	108
36	86:22:0007001:102	Ханты-Мансийский автономный округ - Югра, г. Югорск, ул. Заводская, 16-2	под обслуживание квартиры	1264	86:22 - 1.36	395

№ п/п	Кадастровый номер/кадастровый квартал	Адрес/местоположение земельного участка, здания, строения сооружения	Вид разрешенного использования	Площадь земельного участка	Условный номер	Площадь прилегающей территории
37	86:22:0007001:216	Ханты-Мансийский автономный округ - Югра, г. Югорск, ул. Красноармейская, 10	индивидуальное жилищное строительство	770	86:22 - 1.37	628
38	86:22:0007001:257	Ханты-Мансийский автономный округ - Югра, г. Югорск, ул. Красноармейская, 15	под строительство жилого дома (благоустройство ул. Студенческая, 16/1)	770	86:22 - 1.38	155
39	86:22:0007001:227	Ханты-Мансийский автономный округ - Югра, г. Югорск, ул. Красноармейская, 16	индивидуальное жилищное строительство	1000	86:22 - 1.39	765
40	86:22:0007001	Ханты-Мансийский автономный округ - Югра, г. Югорск, ул. Никольская	под размещение КНС	32	86:22 - 1.40	200
41	86:22:0007001	Ханты-Мансийский автономный округ - Югра, г. Югорск, ул. Никольская	под размещение ГРП	154	86:22 - 1.41	66
42	86:22:0007001:258	Ханты-Мансийский автономный округ - Югра, г. Югорск, ул. Никольская, 1	многоэтажная жилая застройка	1052	86:22 - 1.42	435
43	86:22:0007001:2347	Ханты-Мансийский автономный округ - Югра, г. Югорск, ул. Никольская, 3	для эксплуатации многоквартирного жилого дома	5133	86:22 - 1.43	1972
44	86:22:0007001:30	Ханты-Мансийский автономный округ - Югра, г. Югорск, ул. Никольская, 5	строительство многоэтажного жилого дома	930	86:22 - 1.44	441

№ п/п	Кадастровый номер/кадастровый квартал	Адрес/местоположение земельного участка, здания, строения сооружения	Вид разрешенного использования	Площадь земельного участка	Условный номер	Площадь прилегающей территории
45	86:22:0007001:31	Ханты-Мансийский автономный округ - Югра, г. Югорск, ул. Никольская, 5А	строительство многоквартирного жилого дома	1890	86:22 - 1.45	878
46	86:22:0007001:57	Ханты-Мансийский автономный округ - Югра, г. Югорск, ул. Никольская, 7	для строительства многоквартирного жилого дома	2759	86:22 - 1.46	1134
47	86:22:0007002:282	Ханты-Мансийский автономный округ - Югра, г. Югорск, ул. Никольская, 7А	для размещения здания (художественно-эстетическая школа)	2700	86:22 - 1.47	918
48	86:22:0007001:2110	Ханты-Мансийский автономный округ - Югра, г. Югорск, ул. Никольская, 9	для эксплуатации многоквартирного жилого дома	1645	86:22 - 1.48	730
49	86:22:0007001:2109	Ханты-Мансийский автономный округ - Югра, г. Югорск, ул. Никольская, 9А	для эксплуатации многоквартирного жилого дома	2050	86:22 - 1.49	481
50	86:22:0007001:61	Ханты-Мансийский автономный округ - Югра, г. Югорск, ул. Никольская, 11	для строительства многоквартирного жилого дома	3870	86:22 - 1.50	850
51	86:22:0007001:241	Ханты-Мансийский автономный округ - Югра, г. Югорск, ул. Никольская, 13	для строительства многоквартирного жилого дома	5400	86:22 - 1.51	1046
52	86:22:0007001:243	Ханты-Мансийский автономный округ - Югра, г. Югорск, ул. Никольская, 13А	для строительства котельной	500	86:22 - 1.52	170

№ п/п	Кадастровый номер/кадастровый квартал	Адрес/местоположение земельного участка, здания, строения сооружения	Вид разрешенного использования	Площадь земельного участка	Условный номер	Площадь прилегающей территории
53	86:22:0007001:260	Ханты-Мансийский автономный округ - Югра, г. Югорск, ул. Никольская, 15	для строительства многоквартирного жилого дома	2222	86:22 - 1.53	911
54	86:22:0007001:240	Ханты-Мансийский Автономный округ - Югра, г. Югорск, ул. Никольская, 15А	для размещения трансформаторной подстанции 2х630 кВа	144	86:22 - 1.54	19
55	86:22:0007001:259	Ханты-Мансийский автономный округ - Югра, г. Югорск, ул. Никольская, 18А	для строительства многоквартирного жилого дома	2088	86:22 - 1.55	925
56	86:22:0007001:2219	Ханты-Мансийский автономный округ - Югра, г. Югорск, ул. Садовая, 1А	для размещения трансформаторной подстанции № 1-5 Школа № 5 2х400 кВА	158	86:22 - 1.56	218
57	86:22:0007001:179	Ханты-Мансийский автономный округ - Югра, г. Югорск, ул. Садовая, 1Б	для обслуживания средней общеобразовательной школы № 5	27330	86:22 - 1.57	3925
58	86:22:0007001:174	Ханты-Мансийский автономный округ - Югра, г. Югорск, ул. Садовая, 2	индивидуальное жилищное строительство	1000	86:22 - 1.58	312
59	86:22:0007001:2346	Ханты-Мансийский автономный округ - Югра, г. Югорск, ул. Садовая, 3А	для эксплуатации многоквартирного жилого дома	5266	86:22 - 1.59	1621
60	86:22:0007001:2	Ханты-Мансийский автономный округ - Югра, г. Югорск, ул. Садовая, 3Б	обслуживание магазина	1050	86:22 - 1.60	961

№ п/п	Кадастровый номер/кадастровый квартал	Адрес/местоположение земельного участка, здания, строения сооружения	Вид разрешенного использования	Площадь земельного участка	Условный номер	Площадь прилегающей территории
61	86:22:0007001	Ханты-Мансийский автономный округ - Югра, г. Югорск, ул. Садовая, 3Г	под размещение ТП-1-2	35	86:22 - 1.61	213
62	86:22:0007001:67	Ханты-Мансийский автономный округ - Югра, г. Югорск, ул. Садовая, 4	индивидуальное жилищное строительство	1057	86:22 - 1.62	107
63	86:22:0007001:38	Ханты-Мансийский автономный округ - Югра, г. Югорск, ул. Садовая, 6	индивидуальное жилищное строительство	1065	86:22 - 1.63	94
64	86:22:0007001:175	Ханты-Мансийский автономный округ - Югра, г. Югорск, ул. Садовая, 8	индивидуальное жилищное строительство	1018	86:22 - 1.64	109
65	86:22:0007001:3	Ханты-Мансийский автономный округ - Югра, г. Югорск, ул. Садовая, 10	индивидуальное жилищное строительство	1024	86:22 - 1.65	127
66	86:22:0007001:37	Ханты-Мансийский автономный округ - Югра, г. Югорск, ул. Садовая, 12	индивидуальное жилищное строительство	1012	86:22 - 1.66	118
67	86:22:0007001:36	Ханты-Мансийский автономный округ - Югра, г. Югорск, ул. Садовая, 14	индивидуальное жилищное строительство	845	86:22 - 1.67	130
68	86:22:0007001:215	Ханты-Мансийский автономный округ - Югра, г. Югорск, ул. Садовая, 14А	для обслуживания нежилого здания для размещения административных служб	1117	86:22 - 1.68	510

№ п/п	Кадастровый номер/кадастровый квартал	Адрес/местоположение земельного участка, здания, строения сооружения	Вид разрешенного использования	Площадь земельного участка	Условный номер	Площадь прилегающей территории
69	86:22:0007001:184	Ханты-Мансийский автономный округ - Югра, г. Югорск, ул. Свердлова, 1	для эксплуатации многоквартирного жилого дома	2835	86:22 - 1.69	697
70	86:22:0007001:2242	Ханты-Мансийский автономный округ - Югра, г. Югорск, ул. Свердлова, 2	для эксплуатации многоквартирного жилого дома	1376	86:22 - 1.70	1133
71	86:22:0007001:23	Ханты-Мансийский автономный округ - Югра, г. Югорск, ул. Свердлова, 3	обслуживание жилого дома	3281	86:22 - 1.71	1111
72	86:22:0007001:2239	Ханты-Мансийский автономный округ - Югра, г. Югорск, ул. Свердлова, 3А	для размещения трансформаторной подстанции № 1-9 Котельная № 14 2х400 кВА	125	86:22 - 1.72	110
73	86:22:0007001:24	Ханты-Мансийский автономный округ - Югра, г. Югорск, ул. Свердлова, 4	обслуживание жилого дома	2293	86:22 - 1.73	1118
74	86:22:0007001:7	Ханты-Мансийский автономный округ - Югра, г. Югорск, ул. Свердлова, 4/1	обслуживание магазина	412	86:22 - 1.74	228
75	86:22:0007001:2228	Ханты-Мансийский автономный округ - Югра, г. Югорск, ул. Свердлова, 4А	для размещения трансформаторной подстанции № 1-6 Жил. поселок I МКР 2х630 кВА	150	86:22 - 1.75	456

№ п/п	Кадастровый номер/кадастровый квартал	Адрес/местоположение земельного участка, здания, строения сооружения	Вид разрешенного использования	Площадь земельного участка	Условный номер	Площадь прилегающей территории
76	86:22:0007001:2302	Ханты-Мансийский автономный округ - Югра, г. Югорск, ул. Свердлова, 5	коммунальное обслуживание (котельные)	2650	86:22 - 1.76	206
77	86:22:0007001:2038	Ханты-Мансийский автономный округ - Югра, г. Югорск, ул. Свердлова, 5А	для размещения котельной	1010	86:22 - 1.77	434
78	86:22:0007001:2304	Ханты-Мансийский автономный округ - Югра, г. Югорск, ул. Свердлова, 5Б	для размещения вспомогательного здания к котельной в 1-ом микрорайоне	596	86:22 - 1.78	285
79	86:22:0007001:2303	Ханты-Мансийский автономный округ - Югра, г. Югорск, ул. Свердлова, 5Г	предпринимательство	944	86:22 - 1.79	70
80	86:22:0007001:210	Ханты-Мансийский автономный округ - Югра, г. Югорск, ул. Свердлова, 6	для эксплуатации многоквартирного жилого дома	6230	86:22 - 1.80	1646
81	86:22:0007001:316	Ханты-Мансийский автономный округ - Югра, г. Югорск, ул. Свердлова, 7	для размещения бани на 50 мест	1780	86:22 - 1.81	289
82	86:22:0007001:25	Ханты-Мансийский автономный округ - Югра, г. Югорск, ул. Свердлова, 8	обслуживание жилого дома	2565	86:22 - 1.82	1692
83	86:22:0007001:83	Ханты-Мансийский автономный округ - Югра, г. Югорск, ул. Свердлова, 8/2	для обслуживания магазина	530	86:22 - 1.83	951

№ п/п	Кадастровый номер/кадастровый квартал	Адрес/местоположение земельного участка, здания, строения сооружения	Вид разрешенного использования	Площадь земельного участка	Условный номер	Площадь прилегающей территории
84	86:22:0007001:9	Ханты-Мансийский автономный округ - Югра, г. Югорск, ул. Свердлова, 9	для обслуживания магазина	1093	86:22 - 1.84	661
85	86:22:0007001:2218	Ханты-Мансийский автономный округ - Югра, г. Югорск, ул. Свердлова, 9А	для размещения трансформаторной подстанции № 1-7 I МКР 2х630 кВА	150	86:22 - 1.85	338
86	86:22:0007001:26	Ханты-Мансийский автономный округ - Югра, г. Югорск, ул. Свердлова, 10	обслуживание жилого дома	5511	86:22 - 1.86	1475
87	86:22:0007001:8	Ханты-Мансийский автономный округ - Югра, г. Югорск, ул. Свердлова, 11	обслуживание магазина	673	86:22 - 1.87	688
88	86:22:0007001:2338	Ханты-Мансийский автономный округ - Югра, г. Югорск, ул. Свердлова, 11А	для размещения объекта общественного питания	747	86:22 - 1.88	530
89	86:22:0007001:51	Ханты-Мансийский автономный округ - Югра, г. Югорск, ул. Свердлова, 12	под обслуживание здания	8412	86:22 - 1.89	1952
90	86:22:0007001:252	Ханты-Мансийский автономный округ - Югра, г. Югорск, ул. Свердлова, 14	многоэтажная жилая застройка	7740	86:22 - 1.90	2487
91	86:22:0007001:59	Ханты-Мансийский автономный округ - Югра, г. Югорск, ул. Свердлова, 17	под торговый комплекс	600	86:22 - 1.91	668

№ п/п	Кадастровый номер/кадастровый квартал	Адрес/местоположение земельного участка, здания, строения сооружения	Вид разрешенного использования	Площадь земельного участка	Условный номер	Площадь прилегающей территории
92	86:22:0007001:2345	Ханты-Мансийский автономный округ - Югра, г. Югорск, ул. Студенческая, 16 (блок-секция 1)	для эксплуатации многоквартирного жилого дома	1647	86:22 - 1.92	996
93	86:22:0007001:2349	Ханты-Мансийский автономный округ - Югра, г. Югорск, ул. Студенческая, 16 (блок-секция 2)	для эксплуатации многоквартирного жилого дома	2494	86:22 - 1.93	1211
94	86:22:0007001:2334	Ханты-Мансийский автономный округ - Югра, г. Югорск, ул. Студенческая, 16/1	для размещения многоквартирного жилого дома	3016	86:22 - 1.94	1720
95	86:22:0007001	Ханты-Мансийский автономный округ - Югра, г. Югорск, ул. Студенческая, 16А	под размещение ТП №1-1	29	86:22 - 1.95	779
96	86:22:0007001:2177	Ханты-Мансийский автономный округ - Югра, г. Югорск, ул. Студенческая, 18	для эксплуатации многоквартирного жилого дома	2364	86:22 - 1.96	744
97	86:22:0007001:314	Ханты-Мансийский Автономный округ - Югра, г. Югорск, ул. Студенческая, 18/1	для предоставления под многоэтажную жилую застройку	2990	86:22 - 1.97	1212
98	86:22:0007001:176	Ханты-Мансийский автономный округ - Югра, г. Югорск, ул. Студенческая, 20	для эксплуатации многоквартирного жилого дома	8224	86:22 - 1.98	2678

№ п/п	Кадастровый номер/кадастровый квартал	Адрес/местоположение земельного участка, здания, строения сооружения	Вид разрешенного использования	Площадь земельного участка	Условный номер	Площадь прилегающей территории
99	86:22:0007001:2220	Ханты-Мансийский автономный округ - Югра, г. Югорск, ул. Студенческая, 20А	для размещения трансформаторной подстанции № 1-3 Студенческая 2х400 кВА	113	86:22 - 1.99	143
100	86:22:0007001:346	Ханты-Мансийский автономный округ - Югра, г. Югорск, ул. Толстого	для размещения газорегуляторного пункта №7	420	86:22 - 1.100	134
101	86:22:0007001	Ханты-Мансийский автономный округ - Югра, г. Югорск, ул. Толстого, 1	территория гаражного товарищества "Газовик"	17087	86:22 - 1.101	1489
102	86:22:0007001:182	Ханты-Мансийский автономный округ - Югра, г. Югорск, ул. Толстого, 2	многоэтажная застройка	2836	86:22 - 1.102	659
103	86:22:0007001:4	Ханты-Мансийский автономный округ - Югра, г. Югорск, ул. Толстого, 2/1	обслуживание магазина	448.5	86:22 - 1.103	1217
104	86:22:0007001:28	Ханты-Мансийский автономный округ - Югра, г. Югорск, ул. Толстого, 2/2	обслуживание торгового павильона	120	86:22 - 1.104	1087
105	86:22:0007001:22	Ханты-Мансийский автономный округ - Югра, г. Югорск, ул. Толстого, 4	обслуживание жилого дома	2810	86:22 - 1.105	1253
106	86:22:0007001:29	Ханты-Мансийский автономный округ - Югра, г. Югорск, ул. Толстого, 6	многоэтажное строительство	1018	86:22 - 1.106	448

№ п/п	Кадастровый номер/кадастровый квартал	Адрес/местоположение земельного участка, здания, строения сооружения	Вид разрешенного использования	Площадь земельного участка	Условный номер	Площадь прилегающей территории
107	86:22:0007001:46	Ханты-Мансийский автономный округ - Югра, г. Югорск, ул. Толстого, 8	для размещения административного здания	3863	86:22 - 1.107	1388
108	86:22:0007001:293	Ханты-Мансийский автономный округ - Югра, г. Югорск, ул. Толстого, 10	общественно-деловая многофункциональная зона общегородского значения, обеспечение внутреннего правопорядка	1797	86:22 - 1.108	1275
109	86:22:0007001:21	Ханты-Мансийский автономный округ - Югра, г. Югорск, ул. Толстого, 14	обслуживание жилого дома	5439	86:22 - 1.109	2018
110	86:22:0007001:177	Ханты-Мансийский автономный округ - Югра, г. Югорск, ул. Толстого, 12	для эксплуатации многоквартирного жилого дома	4453	86:22 - 1.110	2378
111	86:22:0007001:291	Ханты-Мансийский автономный округ - Югра, г. Югорск, ул. Толстого, 16	для обслуживания 45-ти квартир жилого дома	3300	86:22 - 1.111	1055
112	86:22:0007001:2309	Ханты-Мансийский автономный округ - Югра, г. Югорск, ул. Толстого, 18	для эксплуатации многоквартирного жилого дома	5234	86:22 - 1.112	1895
113	86:22:0007001:2308	Ханты-Мансийский автономный округ - Югра, г. Югорск, ул. Толстого, 18/1	для эксплуатации многоквартирного жилого дома	3975	86:22 - 1.113	1878
2 микрорайон						

№ п/п	Кадастровый номер/кадастровый квартал	Адрес/местоположение земельного участка, здания, строения сооружения	Вид разрешенного использования	Площадь земельного участка	Условный номер	Площадь прилегающей территории
114	86:22:0007002:191	Ханты-Мансийский автономный округ - Югра, г. Югорск, пер. Арантурский, 1	под строительство индивидуального жилого дома	1354	86:22 - 2.1	483
115	86:22:0007002:219	Ханты-Мансийский автономный округ - Югра, г. Югорск, пер. Арантурский, 2	для обслуживания электрической подстанции "Хвойная"	4280	86:22 - 2.2	5239
116	86:22:0007002:244	Ханты-Мансийский автономный округ - Югра, г. Югорск, пер. Арантурский, 3	Для обслуживания жилого дома	1330	86:22 - 2.3	305
117	86:22:0007002:217	Ханты-Мансийский автономный округ - Югра, г. Югорск, пер. Арантурский, 5	для строительства индивидуального дома	1631	86:22 - 2.4	189
118	86:22:0007002:97	Ханты-Мансийский автономный округ - Югра, г. Югорск, пер. Арантурский, 7	под индивидуальную жилую застройку	1330	86:22 - 2.5	490
119	86:22:0007002:300	Ханты-Мансийский автономный округ - Югра, г. Югорск, ул. Арантурская, 1	строительство жилого дома	980	86:22 - 2.6	119
120	86:22:0007002:301	Ханты-Мансийский автономный округ - Югра, г. Югорск, ул. Арантурская, 1	строительство жилого дома	900	86:22 - 2.7	302
121	86:22:0007002:221	Ханты-Мансийский автономный округ - Югра, г. Югорск, ул. Арантурская, 3	дом	1890	86:22 - 2.8	184

№ п/п	Кадастровый номер/кадастровый квартал	Адрес/местоположение земельного участка, здания, строения сооружения	Вид разрешенного использования	Площадь земельного участка	Условный номер	Площадь прилегающей территории
122	86:22:0007002:189	Ханты-Мансийский автономный округ - Югра, г. Югорск, ул. Арантурская, 5	для строительства жилого дома	1920	86:22 - 2.9	504
123	86:22:0007002:92	Ханты-Мансийский автономный округ - Югра, г. Югорск, ул. Арантурская, 7	для строительства жилого дома	1629	86:22 - 2.10	581
124	86:22:0007002:76	Ханты-Мансийский автономный округ - Югра, г. Югорск, ул. Арантурская, 9	под строительство жилого дома	1721	86:22 - 2.11	290
125	86:22:0007002:34	Ханты-Мансийский автономный округ - Югра, г. Югорск, ул. Арантурская, 11	строительство индивидуального жилого дома	1632	86:22 - 2.12	239
126	86:22:0007002:88	Ханты-Мансийский автономный округ - Югра, г. Югорск, ул. Арантурская, 13	индивидуальное жилищное строительство	1734	86:22 - 2.13	541
127	86:22:0007002:37	Ханты-Мансийский автономный округ - Югра, г. Югорск, ул. Бородинская, 1	строительство индивидуального жилого дома	1295	86:22 - 2.14	425
128	86:22:0007002:302	Ханты-Мансийский автономный округ - Югра, г. Югорск, ул. Бородинская, 1А	индивидуальная жилая застройка	2100	86:22 - 2.15	1020
129	86:22:0007002:40	Ханты-Мансийский автономный округ - Югра, г. Югорск, ул. Бородинская, 2	строительство индивидуального жилого дома	1056	86:22 - 2.16	341

№ п/п	Кадастровый номер/кадастровый квартал	Адрес/местоположение земельного участка, здания, строения сооружения	Вид разрешенного использования	Площадь земельного участка	Условный номер	Площадь прилегающей территории
130	86:22:0007002:60	Ханты-Мансийский автономный округ - Югра, г. Югорск, ул. Бородинская, 3	строительство жилого дома	1334	86:22 - 2.17	286
131	86:22:0007002:98	Ханты-Мансийский автономный округ - Югра, г. Югорск, ул. Бородинская, 4	под строительство жилого дома	1075	86:22 - 2.18	180
132	86:22:0007002:53	Ханты-Мансийский автономный округ - Югра, г. Югорск, ул. Бородинская, 5	для обслуживания индивидуального жилого дома	1343	86:22 - 2.19	502
133	86:22:0007002:71	Ханты-Мансийский автономный округ - Югра, г. Югорск, ул. Бородинская, 6	под строительство жилого дома	1080	86:22 - 2.20	182
134	86:22:0007002:62	Ханты-Мансийский автономный округ - Югра, г. Югорск, ул. Бородинская, 7	для индивидуальной жилой застройки	1600	86:22 - 2.21	471
135	86:22:0007002:476	Ханты-Мансийский автономный округ - Югра, г. Югорск, ул. Бородинская, 8	для обслуживания жилого дома	924	86:22 - 2.22	275
136	86:22:0007002:475	Ханты-Мансийский автономный округ - Югра, г. Югорск, ул. Бородинская, 8/1	для размещения магазина	166	86:22 - 2.23	466
137	86:22:0007002:194	Ханты-Мансийский автономный округ - Югра, г. Югорск, ул. Бородинская, 9	под индивидуальную жилую застройку	1618	86:22 - 2.24	251

№ п/п	Кадастровый номер/кадастровый квартал	Адрес/местоположение земельного участка, здания, строения сооружения	Вид разрешенного использования	Площадь земельного участка	Условный номер	Площадь прилегающей территории
138	86:22:0007002:4	Ханты-Мансийский автономный округ - Югра, г. Югорск, ул. Бородинская, 10	строительство индивидуального жилого дома	1301	86:22 - 2.25	491
139	86:22:0007002:94	Ханты-Мансийский автономный округ - Югра, г. Югорск, ул. Бородинская, 11	для строительства жилого дома	1488	86:22 - 2.26	552
140	86:22:0007002:52	Ханты-Мансийский автономный округ - Югра, г. Югорск, ул. Бородинская, 12	для строительства жилого дома	1295	86:22 - 2.27	289
141	86:22:0007002:181	Ханты-Мансийский автономный округ - Югра, г. Югорск, ул. Бородинская, 14	под строительство дома	1295	86:22 - 2.28	507
142	86:22:0007001:261	Ханты-Мансийский автономный округ - Югра, г. Югорск, ул. Газовиков, 6А	для строительства магазина	1360	86:22 - 2.29	659
143	86:22:0007001:250	Ханты-Мансийский автономный округ - Югра, г. Югорск, ул. Газовиков, 6Б	для строительства административного здания	1605	86:22 - 2.30	1075
144	86:22:0007002:214	Ханты-Мансийский автономный округ - Югра, г. Югорск, ул. Минина, 1	под строительство жилого дома	1473	86:22 - 2.31	426
145	86:22:0007002:11	Ханты-Мансийский автономный округ - Югра, г. Югорск, ул. Минина, 2	обслуживание индивидуального жилого дома	2337	86:22 - 2.32	254

№ п/п	Кадастровый номер/кадастровый квартал	Адрес/местоположение земельного участка, здания, строения сооружения	Вид разрешенного использования	Площадь земельного участка	Условный номер	Площадь прилегающей территории
146	86:22:0007002:19	Ханты-Мансийский автономный округ - Югра, г. Югорск, ул. Минина, 2А	строительство жилого дома	974	86:22 - 2.33	113
147	86:22:0007002:18	Ханты-Мансийский автономный округ - Югра, г. Югорск, ул. Минина, 2Б	строительство жилого дома	784	86:22 - 2.34	227
148	86:22:0007002:183	Ханты-Мансийский автономный округ - Югра, г. Югорск, ул. Минина, 3	для строительства индивидуального жилого дома	1398	86:22 - 2.35	218
149	86:22:0007002:199	Ханты-Мансийский автономный округ - Югра, г. Югорск, ул. Минина, 4	для строительства индивидуального жилого дома	1845	86:22 - 2.36	183
150	86:22:0007002:77	Ханты-Мансийский автономный округ - Югра, г. Югорск, ул. Минина, 5	для обслуживания жилого дома	1569	86:22 - 2.37	229
151	86:22:0007002:31	Ханты-Мансийский автономный округ - Югра, г. Югорск, ул. Минина, 6	строительство индивидуального жилого дома	1648	86:22 - 2.38	159
152	86:22:0007002:69	Ханты-Мансийский автономный округ - Югра, г. Югорск, ул. Минина, 7	под строительство жилого дома	1405	86:22 - 2.39	227
153	86:22:0007002:48	Ханты-Мансийский автономный округ - Югра, г. Югорск, ул. Минина, 8	строительство индивидуального жилого дома	1664	86:22 - 2.40	159

№ п/п	Кадастровый номер/кадастровый квартал	Адрес/местоположение земельного участка, здания, строения сооружения	Вид разрешенного использования	Площадь земельного участка	Условный номер	Площадь прилегающей территории
154	86:22:0007002:81	Ханты-Мансийский автономный округ - Югра, г. Югорск, ул. Минина, 9	для жилищного строительства	1295	86:22 - 2.41	415
155	86:22:0007002:58	Ханты-Мансийский автономный округ - Югра, г. Югорск, ул. Минина, 10	строительство жилого дома	1802	86:22 - 2.42	427
156	86:22:0007002:28	Ханты-Мансийский автономный округ - Югра, г. Югорск, ул. Невская, 1	под обслуживание жилого дома	1295	86:22 - 2.43	485
157	86:22:0007002:38	Ханты-Мансийский автономный округ - Югра, г. Югорск, ул. Невская, 2	строительство индивидуального жилого дома	1295	86:22 - 2.44	409
158	86:22:0007002:179	Ханты-Мансийский автономный округ - Югра, г. Югорск, ул. Невская, 3	под строительство индивидуального жилого дома	1357	86:22 - 2.45	278
159	86:22:0007002:5	Ханты-Мансийский автономный округ - Югра, г. Югорск, ул. Невская, 4	строительство индивидуального жилого дома	1292	86:22 - 2.46	282
160	86:22:0007002:7	Ханты-Мансийский автономный округ - Югра, г. Югорск, ул. Невская, 5	под обслуживание жилого дома	1310	86:22 - 2.47	494
161	86:22:0007002:198	Ханты-Мансийский автономный округ - Югра, г. Югорск, ул. Невская, 6	под строительство индивидуального жилого дома	1247	86:22 - 2.48	473
162	86:22:0007002:95	Ханты-Мансийский автономный округ - Югра, г. Югорск, ул. Невская, 7	для строительства жилого дома	1473	86:22 - 2.49	541

№ п/п	Кадастровый номер/кадастровый квартал	Адрес/местоположение земельного участка, здания, строения сооружения	Вид разрешенного использования	Площадь земельного участка	Условный номер	Площадь прилегающей территории
163	86:22:0007002:70	Ханты-Мансийский автономный округ - Югра, г. Югорск, ул. Невская, 8	для строительства жилого дома	1510	86:22 - 2.50	458
164	86:22:0007002:236	Ханты-Мансийский автономный округ - Югра, г. Югорск, ул. Невская, 9	для жилищного строительства	1360	86:22 - 2.51	296
165	86:22:0007002:54	Ханты-Мансийский автономный округ - Югра, г. Югорск, ул. Невская, 10	под индивидуальную жилую застройку	1480	86:22 - 2.52	251
166	86:22:0007002:171	Ханты-Мансийский автономный округ - Югра, г. Югорск, ул. Невская, 11	под строительство жилого дома	1645	86:22 - 2.53	571
167	86:22:0007002:2	Ханты-Мансийский автономный округ - Югра, г. Югорск, ул. Невская, 12	под жилую застройку - индивидуальную	1381	86:22 - 2.54	520
168	86:22:0007001:268	Ханты-Мансийский автономный округ - Югра, г. Югорск, ул. Никольская	под строительство платной автостоянки	4210	86:22 - 2.55	1835
169	86:22:0007002:41	Ханты-Мансийский автономный округ - Югра, г. Югорск, ул. Никольская, 2	строительство жилого дома	1476	86:22 - 2.56	439
170	86:22:0007002:16	Ханты-Мансийский автономный округ - Югра, г. Югорск, ул. Никольская, 4	строительство индивидуального жилого дома	1420	86:22 - 2.57	176
171	86:22:0007002:39	Ханты-Мансийский автономный округ - Югра, г. Югорск, ул. Никольская, 6	строительство индивидуального жилого дома	1518	86:22 - 2.58	232

№ п/п	Кадастровый номер/кадастровый квартал	Адрес/местоположение земельного участка, здания, строения сооружения	Вид разрешенного использования	Площадь земельного участка	Условный номер	Площадь прилегающей территории
172	86:22:0007002:195	Ханты-Мансийский автономный округ - Югра, г. Югорск, ул. Никольская, 8	для строительства индивидуального жилого дома	1487	86:22 - 2.59	232
173	86:22:0007002:24	Ханты-Мансийский автономный округ - Югра, г. Югорск, ул. Никольская, 10	для строительства индивидуального жилого дома	1328	86:22 - 2.60	419
174	86:22:0007002:202	Ханты-Мансийский автономный округ - Югра, г. Югорск, ул. Никольская, 12	под строительство индивидуального жилого дома	1600	86:22 - 2.61	195
175	86:22:0007002:1	Ханты-Мансийский автономный округ - Югра, г. Югорск, ул. Никольская, 14	строительство индивидуального жилого дома	1530	86:22 - 2.62	198
176	86:22:0007002:9	Ханты-Мансийский автономный округ - Югра, г. Югорск, ул. Никольская, 16	для размещения нежилого здания	1453	86:22 - 2.63	230
177	86:22:0007002:22	Ханты-Мансийский автономный округ - Югра, г. Югорск, ул. Никольская, 18	строительство индивидуального жилого дома	1400	86:22 - 2.64	215
178	86:22:0007002:83	Ханты-Мансийский автономный округ - Югра, г. Югорск, ул. Никольская, 20	под строительство индивидуального жилого дома	1413	86:22 - 2.65	191
179	86:22:0007002:216	Ханты-Мансийский автономный округ - Югра, г. Югорск, ул. Никольская, 22	для индивидуального строительства жилого дома	1611	86:22 - 2.66	225

№ п/п	Кадастровый номер/кадастровый квартал	Адрес/местоположение земельного участка, здания, строения сооружения	Вид разрешенного использования	Площадь земельного участка	Условный номер	Площадь прилегающей территории
180	86:22:0007002:33	Ханты-Мансийский автономный округ - Югра, г. Югорск, ул. Никольская, 24	строительство индивидуального жилого дома	1776	86:22 - 2.67	459
181	86:22:0007002:90	Ханты-Мансийский автономный округ - Югра, г. Югорск, ул. Ольховая, 1	строительство индивидуального жилого дома	1443	86:22 - 2.68	535
182	86:22:0007002:89	Ханты-Мансийский автономный округ - Югра, г. Югорск, ул. Ольховая, 2	под строительство индивидуального жилого дома	1443	86:22 - 2.69	527
183	86:22:0007002:8	Ханты-Мансийский автономный округ - Югра, г. Югорск, ул. Ольховая, 3	строительство индивидуального жилого дома	1443	86:22 - 2.70	321
184	86:22:0007002:27	Ханты-Мансийский автономный округ - Югра, г. Югорск, ул. Ольховая, 4	строительство индивидуального жилого дома	1443	86:22 - 2.71	278
185	86:22:0007002:14	Ханты-Мансийский автономный округ - Югра, г. Югорск, ул. Ольховая, 5	строительство жилого дома	1443	86:22 - 2.72	329
186	86:22:0007002:75	Ханты-Мансийский автономный округ - Югра, г. Югорск, ул. Ольховая, 6	индивидуальное жилищное строительство	1406	86:22 - 2.73	299
187	86:22:0007002:64	Ханты-Мансийский автономный округ - Югра, г. Югорск, ул. Ольховая, 7	для строительства жилого дома	1406	86:22 - 2.74	530

№ п/п	Кадастровый номер/кадастровый квартал	Адрес/местоположение земельного участка, здания, строения сооружения	Вид разрешенного использования	Площадь земельного участка	Условный номер	Площадь прилегающей территории
188	86:22:0007002:49	Ханты-Мансийский автономный округ - Югра, г. Югорск, ул. Ольховая, 8	для строительства жилого дома	1406	86:22 - 2.75	399
189	86:22:0007002:44	Ханты-Мансийский автономный округ - Югра, г. Югорск, ул. Ольховая, 9	строительство жилого дома	1234	86:22 - 2.76	490
190	86:22:0007002:23	Ханты-Мансийский автономный округ - Югра, г. Югорск, ул. Ольховая, 10	строительство индивидуального жилого дома	1276	86:22 - 2.77	492
191	86:22:0007002:177	Ханты-Мансийский автономный округ - Югра, г. Югорск, ул. Ольховая, 11	для строительства индивидуального жилого дома	1240	86:22 - 2.78	267
192	86:22:0007002:187	Ханты-Мансийский автономный округ - Югра, г. Югорск, ул. Ольховая, 12	под индивидуальную жилую застройку	1239	86:22 - 2.79	270
193	86:22:0007002:459	Ханты-Мансийский автономный округ - Югра, г. Югорск, ул. Ольховая, 13	индивидуальное жилищное строительство	734	86:22 - 2.80	166
194	86:22:0007002:458	Ханты-Мансийский автономный округ - Югра, г. Югорск, ул. Ольховая, 13А	индивидуальное жилищное строительство	490	86:22 - 2.81	99
195	86:22:0007002:61	Ханты-Мансийский автономный округ - Югра, г. Югорск, ул. Ольховая, 14	строительство жилого дома	1240	86:22 - 2.82	265

№ п/п	Кадастровый номер/кадастровый квартал	Адрес/местоположение земельного участка, здания, строения сооружения	Вид разрешенного использования	Площадь земельного участка	Условный номер	Площадь прилегающей территории
196	86:22:0007002:719	Ханты-Мансийский автономный округ - Югра, г. Югорск, ул. Ольховая, 15	индивидуальное жилищное строительство	1436	86:22 - 2.83	407
197	86:22:0007002:170	Ханты-Мансийский автономный округ - Югра, г. Югорск, ул. Ольховая, 16	под строительство индивидуального жилого дома	1260	86:22 - 2.84	492
198	86:22:0007002:209	Ханты-Мансийский автономный округ - Югра, г. Югорск, ул. Петровская, 1	под строительство жилого дома	1520	86:22 - 2.85	283
199	86:22:0007002:197	Ханты-Мансийский автономный округ - Югра, г. Югорск, ул. Петровская, 2	дом	1330	86:22 - 2.86	483
200	86:22:0007002:192	Ханты-Мансийский автономный округ - Югра, г. Югорск, ул. Петровская, 4	для строительства жилого дома	1366	86:22 - 2.87	317
201	86:22:0007002:78	Ханты-Мансийский автономный округ - Югра, г. Югорск, ул. Петровская, 6	под строительство жилого дома	1305	86:22 - 2.88	186
202	86:22:0007002:99	Ханты-Мансийский автономный округ - Югра, г. Югорск, ул. Петровская, 8	для строительства индивидуального жилого дома	1330	86:22 - 2.89	501
203	86:22:0007002:439	Ханты-Мансийский автономный округ - Югра, г. Югорск, ул. Петровская, 9Б	для размещения трансформаторной подстанции № 2-5 II мкр 2х630 кВА	193	86:22 - 2.90	667

№ п/п	Кадастровый номер/кадастровый квартал	Адрес/местоположение земельного участка, здания, строения сооружения	Вид разрешенного использования	Площадь земельного участка	Условный номер	Площадь прилегающей территории
204	86:22:0007002	Ханты-Мансийский автономный округ - Югра, г. Югорск, ул. Петровская, 10	ОГКНС	106	86:22 - 2.91	1233
205	86:22:0007002	Ханты-Мансийский автономный округ - Югра, г. Югорск, ул. Петровская, 12	ТП №2-3	150	86:22 - 2.92	1344
206	86:22:0007002:174	Ханты-Мансийский автономный округ - Югра, г. Югорск, ул. Пожарского, 1	под индивидуальную жилую застройку	1293	86:22 - 2.93	521
207	86:22:0007002:86	Ханты-Мансийский автономный округ - Югра, г. Югорск, ул. Пожарского, 2	под строительство жилого дома	1431	86:22 - 2.94	510
208	86:22:0007002:55	Ханты-Мансийский автономный округ - Югра, г. Югорск, ул. Пожарского, 3	строительство жилого дома	1332	86:22 - 2.95	317
209	86:22:0007002:12	Ханты-Мансийский автономный округ - Югра, г. Югорск, ул. Пожарского, 4	под строительство жилого дома	1443	86:22 - 2.96	322
210	86:22:0007002:205	Ханты-Мансийский автономный округ - Югра, г. Югорск, ул. Пожарского, 5	для строительства индивидуального жилого дома	1319	86:22 - 2.97	290
211	86:22:0007002:25	Ханты-Мансийский автономный округ - Югра, г. Югорск, ул. Пожарского, 6	строительство жилого дома	1443	86:22 - 2.98	318

№ п/п	Кадастровый номер/кадастровый квартал	Адрес/местоположение земельного участка, здания, строения сооружения	Вид разрешенного использования	Площадь земельного участка	Условный номер	Площадь прилегающей территории
212	86:22:0007002:169	Ханты-Мансийский автономный округ - Югра, г. Югорск, ул. Пожарского, 7	под индивидуальную жилую застройку	1332	86:22 - 2.99	513
213	86:22:0007002:182	Ханты-Мансийский автономный округ - Югра, г. Югорск, ул. Пожарского, 8	для строительства индивидуального жилого дома	1414	86:22 - 2.100	507
214	86:22:0007002:724	Ханты-Мансийский автономный округ - Югра, г. Югорск, ул. Пожарского, 9	индивидуальное жилищное строительство	1557	86:22 - 2.101	422
215	86:22:0007002:91	Ханты-Мансийский автономный округ - Югра, г. Югорск, ул. Пожарского, 9А	размещение магазина смешанных товаров	1295	86:22 - 2.102	271
216	86:22:0007002:46	Ханты-Мансийский автономный округ - Югра, г. Югорск, ул. Пожарского, 10	обслуживание квартиры в жилом доме	1240	86:22 - 2.103	483
217	86:22:0007002:201	Ханты-Мансийский автономный округ - Югра, г. Югорск, ул. Пожарского, 11	под строительство жилого дома	1558	86:22 - 2.104	533
218	86:22:0007002:51	Ханты-Мансийский автономный округ - Югра, г. Югорск, ул. Пожарского, 12	для обслуживания жилого дома	1259	86:22 - 2.105	267
219	86:22:0007002:213	Ханты-Мансийский автономный округ - Югра, г. Югорск, ул. Пожарского, 13	дом	1073	86:22 - 2.106	430

№ п/п	Кадастровый номер/кадастровый квартал	Адрес/местоположение земельного участка, здания, строения сооружения	Вид разрешенного использования	Площадь земельного участка	Условный номер	Площадь прилегающей территории
220	86:22:0007002:42	Ханты-Мансийский автономный округ - Югра, г. Югорск, ул. Пожарского, 14	для строительства индивидуального жилого дома	1222	86:22 - 2.107	379
221	86:22:0007002:188	Ханты-Мансийский автономный округ - Югра, г. Югорск, ул. Пожарского, 15	для строительства жилого дома	1295	86:22 - 2.108	269
222	86:22:0007002:36	Ханты-Мансийский автономный округ - Югра, г. Югорск, ул. Пожарского, 16	для строительства жилого дома	1240	86:22 - 2.109	378
223	86:22:0007002:15	Ханты-Мансийский автономный округ - Югра, г. Югорск, ул. Пожарского, 17	обслуживание жилого дома	1295	86:22 - 2.110	269
224	86:22:0007002:43	Ханты-Мансийский автономный округ - Югра, г. Югорск, ул. Пожарского, 19	строительство индивидуального жилого дома	1295	86:22 - 2.111	498
225	86:22:0007002:29	Ханты-Мансийский автономный округ - Югра, г. Югорск, ул. Рябиновая, 1	строительство индивидуального жилого дома	1413	86:22 - 2.112	539
226	86:22:0007002:101	Ханты-Мансийский автономный округ - Югра, г. Югорск, ул. Рябиновая, 2	для строительства жилого дома	1519	86:22 - 2.113	620
227	86:22:0007002:10	Ханты-Мансийский автономный округ - Югра, г. Югорск, ул. Рябиновая, 3	строительство индивидуального жилого дома	1436	86:22 - 2.114	270

№ п/п	Кадастровый номер/кадастровый квартал	Адрес/местоположение земельного участка, здания, строения сооружения	Вид разрешенного использования	Площадь земельного участка	Условный номер	Площадь прилегающей территории
228	86:22:0007002:223	Ханты-Мансийский автономный округ - Югра, г. Югорск, ул. Рябиновая, 4	под строительство индивидуального жилого дома	1574	86:22 - 2.115	305
229	86:22:0007002:30	Ханты-Мансийский автономный округ - Югра, г. Югорск, ул. Рябиновая, 5	строительство индивидуального жилого дома	1522	86:22 - 2.116	316
230	86:22:0007002:224	Ханты-Мансийский автономный округ - Югра, г. Югорск, ул. Рябиновая, 6	для индивидуальной жилой застройки	1566	86:22 - 2.117	273
231	86:22:0007002:713	Ханты-Мансийский автономный округ - Югра, г. Югорск, ул. Рябиновая, 7	для индивидуального жилищного строительства	1563	86:22 - 2.118	438
232	86:22:0007002:477	Ханты-Мансийский автономный округ - Югра, г. Югорск, ул. Рябиновая, 8	строительство жилого дома	859	86:22 - 2.119	487
233	86:22:0007002:478	Ханты-Мансийский автономный округ - Югра, г. Югорск, ул. Рябиновая, 8А	строительство жилого дома	661	86:22 - 2.120	137
234	86:22:0007002:203	Ханты-Мансийский автономный округ - Югра, г. Югорск, ул. Рябиновая, 9	под строительство индивидуального жилого дома	1217	86:22 - 2.121	502
235	86:22:0007002:45	Ханты-Мансийский автономный округ - Югра, г. Югорск, ул. Рябиновая, 11	для строительства жилого дома	1240	86:22 - 2.122	279

№ п/п	Кадастровый номер/кадастровый квартал	Адрес/местоположение земельного участка, здания, строения сооружения	Вид разрешенного использования	Площадь земельного участка	Условный номер	Площадь прилегающей территории
236	86:22:0007002:63	Ханты-Мансийский автономный округ - Югра, г. Югорск, ул. Рябиновая, 13	обслуживание жилого дома	1240	86:22 - 2.123	276
237	86:22:0007002:74	Ханты-Мансийский автономный округ - Югра, г. Югорск, ул. Рябиновая, 15	для строительства жилого дома	1255	86:22 - 2.124	506
238	86:22:0007002:464	Ханты-Мансийский автономный округ - Югра, г. Югорск, ул. Спасская, 1	для строительства индивидуального жилого дома	989	86:22 - 2.125	278
239	86:22:0007002:463	Ханты-Мансийский автономный округ - Югра, г. Югорск, ул. Спасская, 1А	для строительства индивидуального жилого дома	900	86:22 - 2.126	246
240	86:22:0007002:164	Ханты-Мансийский автономный округ - Югра, г. Югорск, ул. Спасская, 2	под индивидуальную жилую застройку	1546	86:22 - 2.127	348
241	86:22:0007002:160	Ханты-Мансийский автономный округ - Югра, г. Югорск, ул. Спасская, 3	для строительства индивидуального жилого дома	1335	86:22 - 2.128	223
242	86:22:0007002:212	Ханты-Мансийский автономный округ - Югра, г. Югорск, ул. Спасская, 5	для индивидуального жилищного строительства	1307	86:22 - 2.129	222
243	86:22:0007002:87	Ханты-Мансийский автономный округ - Югра, г. Югорск, ул. Спасская, 7	для строительства жилого дома	1277	86:22 - 2.130	439

№ п/п	Кадастровый номер/кадастровый квартал	Адрес/местоположение земельного участка, здания, строения сооружения	Вид разрешенного использования	Площадь земельного участка	Условный номер	Площадь прилегающей территории
244	86:22:0007002:47	Ханты-Мансийский автономный округ - Югра, г. Югорск, ул. Спасская, 9	для строительства жилого дома	1600	86:22 - 2.131	156
245	86:22:0007002:3	Ханты-Мансийский автономный округ - Югра, г. Югорск, ул. Спасская, 11	строительство индивидуального жилого дома	1590	86:22 - 2.132	168
246	86:22:0007002:17	Ханты-Мансийский автономный округ - Югра, г. Югорск, ул. Спасская, 13	обслуживание жилого дома	1660	86:22 - 2.133	165
247	86:22:0007002:35	Ханты-Мансийский автономный округ - Югра, г. Югорск, ул. Спасская, 15	для строительства жилого дома	1461	86:22 - 2.134	190
248	86:22:0007002:57	Ханты-Мансийский автономный округ - Югра, г. Югорск, ул. Спасская, 17	индивидуальная жилая застройка	1400	86:22 - 2.135	201
249	86:22:0007002:233	Ханты-Мансийский автономный округ - Югра, г. Югорск, ул. Спасская, 19	под строительство жилого дома	1563	86:22 - 2.136	242
250	86:22:0007002:82	Ханты-Мансийский автономный округ - Югра, г. Югорск, ул. Спасская, 21	для строительства жилого дома	1435	86:22 - 2.137	401
251	86:22:0007002:13	Ханты-Мансийский автономный округ - Югра, г. Югорск, ул. Студенческая, 24	строительство жилого дома	1295	86:22 - 2.138	490

№ п/п	Кадастровый номер/кадастровый квартал	Адрес/местоположение земельного участка, здания, строения сооружения	Вид разрешенного использования	Площадь земельного участка	Условный номер	Площадь прилегающей территории
252	86:22:0007002:193	Ханты-Мансийский автономный округ - Югра, г. Югорск, ул. Студенческая, 26	для строительства жилого дома	1326	86:22 - 2.139	287
253	86:22:0007002:59	Ханты-Мансийский автономный округ - Югра, г. Югорск, ул. Студенческая, 28	строительство жилого дома	1295	86:22 - 2.140	502
254	86:22:0007002:80	Ханты-Мансийский автономный округ - Югра, г. Югорск, ул. Студенческая, 30	для строительства жилого дома	1480	86:22 - 2.141	526
255	86:22:0007002:709	Ханты-Мансийский автономный округ - Югра, г. Югорск, ул. Студенческая, 32	для индивидуального жилищного строительства	763	86:22 - 2.142	171
256	86:22:0007002:710	Ханты-Мансийский автономный округ - Югра, г. Югорск, ул. Студенческая, 32А	для индивидуального жилищного строительства	710	86:22 - 2.143	145
257	86:22:0007002:56	Ханты-Мансийский автономный округ - Югра, г. Югорск, ул. Студенческая, 34	строительство жилого дома	1480	86:22 - 2.144	536
258	86:22:0007002:66	Ханты-Мансийский автономный округ - Югра, г. Югорск, ул. Широкая, 1	для строительства жилого дома	1590	86:22 - 2.145	471
259	86:22:0007002:67	Ханты-Мансийский автономный округ - Югра, г. Югорск, ул. Широкая, 2	под строительство жилого дома	1219	86:22 - 2.146	461

№ п/п	Кадастровый номер/кадастровый квартал	Адрес/местоположение земельного участка, здания, строения сооружения	Вид разрешенного использования	Площадь земельного участка	Условный номер	Площадь прилегающей территории
260	86:22:0007002:105	Ханты-Мансийский автономный округ - Югра, г. Югорск, ул. Широкая, 3	для строительства жилого дома	1650	86:22 - 2.147	446
261	86:22:0007002:21	Ханты-Мансийский автономный округ - Югра, г. Югорск, ул. Широкая, 4	строительство индивидуального жилого дома	1202	86:22 - 2.148	262
262	86:22:0007002:218	Ханты-Мансийский автономный округ - Югра, г. Югорск, ул. Широкая, 5	под индивидуальную жилую застройку	1278	86:22 - 2.149	375
263	86:22:0007002:211	Ханты-Мансийский автономный округ - Югра, г. Югорск, ул. Широкая, 6	для строительства жилого дома	1172	86:22 - 2.150	255
264	86:22:0007002:26	Ханты-Мансийский автономный округ - Югра, г. Югорск, ул. Широкая, 7	под строительство жилого дома	1272	86:22 - 2.151	202
265	86:22:0007002:172	Ханты-Мансийский автономный округ - Югра, г. Югорск, ул. Широкая, 8	строительство жилого дома	1221	86:22 - 2.152	486
266	86:22:0007002:72	Ханты-Мансийский автономный округ - Югра, г. Югорск, ул. Широкая, 9	для строительства жилого дома	1194	86:22 - 2.153	172
267	86:22:0007002:430	Ханты-Мансийский автономный округ - Югра, г. Югорск, ул. Широкая, 9А	спортивный клуб	1086	86:22 - 2.154	336

№ п/п	Кадастровый номер/кадастровый квартал	Адрес/местоположение земельного участка, здания, строения сооружения	Вид разрешенного использования	Площадь земельного участка	Условный номер	Площадь прилегающей территории
268	86:22:0007002:204	Ханты-Мансийский автономный округ - Югра, г. Югорск, ул. Широкая, 10	дом	1295	86:22 - 2.155	385
269	86:22:0007002:6	Ханты-Мансийский автономный округ - Югра, г. Югорск, ул. Широкая, 11	строительство жилого дома	1295	86:22 - 2.156	488
270	86:22:0007002:84	Ханты-Мансийский автономный округ - Югра, г. Югорск, ул. Широкая, 12	под обслуживание жилого дома	1423	86:22 - 2.157	217
271	86:22:0007002:180	Ханты-Мансийский автономный округ - Югра, г. Югорск, ул. Широкая, 12А	для строительства индивидуального жилого дома	1073	86:22 - 2.158	273
272	86:22:0007002:96	Ханты-Мансийский автономный округ - Югра, г. Югорск, ул. Широкая, 13	для строительства жилого дома	1312	86:22 - 2.159	280
273	86:22:0007002:196	Ханты-Мансийский автономный округ - Югра, г. Югорск, ул. Широкая, 14	строительство индивидуального жилого дома	1261	86:22 - 2.160	476
274	86:22:0007002:100	Ханты-Мансийский автономный округ - Югра, г. Югорск, ул. Широкая, 14А	зона размещения малоэтажных индивидуальных жилых домов и малоэтажных блокированных жилых домов	1480	86:22 - 2.161	408

№ п/п	Кадастровый номер/кадастровый квартал	Адрес/местоположение земельного участка, здания, строения сооружения	Вид разрешенного использования	Площадь земельного участка	Условный номер	Площадь прилегающей территории
275	86:22:0007002:137	Ханты-Мансийский автономный округ - Югра, г. Югорск, ул. Широкая, 15	для строительства индивидуального жилого дома	1283	86:22 - 2.162	512
276	86:22:0007002:20	Ханты-Мансийский автономный округ - Югра, г. Югорск, ул. Широкая, 16	строительство индивидуального жилого дома	1413	86:22 - 2.163	279
277	86:22:0007002:93	Ханты-Мансийский автономный округ - Югра, г. Югорск, ул. Широкая, 18	для строительства жилого дома	1295	86:22 - 2.164	270
278	86:22:0007002:79	Ханты-Мансийский автономный округ - Югра, г. Югорск, ул. Широкая, 20	строительство индивидуального жилого дома	1295	86:22 - 2.165	492
3, За микрорайоны						
279	86:22:0007001:276	Ханты-Мансийский автономный округ - Югра, г. Югорск, в районе вещевого рынка	Земли населенных пунктов	573	86:22 - 3.1	1441
280	86:22:0008001:148	Ханты-Мансийский автономный округ - Югра, г. Югорск, в районе вещевого рынка	Земли населенных пунктов	82147	86:22 - 3.2	12148

№ п/п	Кадастровый номер/кадастровый квартал	Адрес/местоположение земельного участка, здания, строения сооружения	Вид разрешенного использования	Площадь земельного участка	Условный номер	Площадь прилегающей территории
281	86:22:0008002:1411	Ханты-Мансийский автономный округ - Югра, г. Югорск, мкр №3 и №6	для размещения ТП №6-6 (КТПБ-10/0,4 кВ, мощностью 250 кВА по ул.Заводская) объекта электроэнергетики "Электрические сети 0,4-10 кВ в микрорайонах №3 и №6 г.Югорска, 3 этап - ТП №3-4 и ТП №6-6	58	86:22 - 3.3	493
282	86:22:0008001:41	Ханты-Мансийский автономный округ - Югра, г. Югорск, ул. Буденного, 1	обслуживание индивидуального жилого дома	1100	86:22 - 3.4	160
283	86:22:0008001	Ханты-Мансийский автономный округ - Югра, г. Югорск, ул. Буденного, 2	для индивидуального строительства	1222	86:22 - 3.5	482
284	86:22:0008001:146	Ханты-Мансийский автономный округ - Югра, г. Югорск, ул. Буденного, 3	Под жилую застройку индивидуальную	1098	86:22 - 3.6	181
285	86:22:0008001:252	Ханты-Мансийский автономный округ - Югра, г. Югорск, ул. Буденного, 4	для индивидуального строительства	1388	86:22 - 3.7	225
286	86:22:0008001:114	Ханты-Мансийский автономный округ - Югра, г. Югорск, ул. Буденного, 5	Для обслуживания индивидуального жилого дома	864	86:22 - 3.8	103

№ п/п	Кадастровый номер/кадастровый квартал	Адрес/местоположение земельного участка, здания, строения сооружения	Вид разрешенного использования	Площадь земельного участка	Условный номер	Площадь прилегающей территории
287	86:22:0008001	Ханты-Мансийский автономный округ - Югра, г. Югорск, ул. Буденного, 6	для индивидуального строительства	1458	86:22 - 3.9	148
288	86:22:0008001	Ханты-Мансийский автономный округ - Югра, г. Югорск, ул. Буденного, 7	индивидуальное жилищное строительство	1095	86:22 - 3.10	140
289	86:22:0008001:280	Ханты-Мансийский автономный округ - Югра, г. Югорск, ул. Буденного, 8	для индивидуального строительства	1481	86:22 - 3.11	160
290	86:22:0008001:203	Ханты-Мансийский автономный округ - Югра, г. Югорск, ул. Буденного, 9	для обслуживания жилого дома	1100	86:22 - 3.12	132
291	86:22:0008001:112	Ханты-Мансийский автономный округ - Югра, г. Югорск, ул. Буденного, 10	для обслуживания жилого дома	1291	86:22 - 3.13	173
292	86:22:0008001:273	Ханты-Мансийский автономный округ - Югра, г. Югорск, ул. Буденного, 11	для строительства индивидуального дома	1237	86:22 - 3.14	136
293	86:22:0008001:87	Ханты-Мансийский автономный округ - Югра, г. Югорск, ул. Буденного, 12	для строительства индивидуального жилого дома	860	86:22 - 3.15	116
294	86:22:0008001:94	Ханты-Мансийский автономный округ - Югра, г. Югорск, ул. Буденного, 13	для индивидуального строительства	878	86:22 - 3.16	99

№ п/п	Кадастровый номер/кадастровый квартал	Адрес/местоположение земельного участка, здания, строения сооружения	Вид разрешенного использования	Площадь земельного участка	Условный номер	Площадь прилегающей территории
295	86:22:0008001:217	Ханты-Мансийский автономный округ - Югра, г. Югорск, ул. Буденного, 14	Для обслуживания жилого дома	1238	86:22 - 3.17	155
296	86:22:0008001:1239	Ханты-Мансийский автономный округ - Югра, г. Югорск, ул. Буденного, 15	Для индивидуального жилищного строительства	1156	86:22 - 3.18	109
297	86:22:0008001:113	Ханты-Мансийский автономный округ - Югра, г. Югорск, ул. Буденного, 16	Под жилую застройку Индивидуальную	1224	86:22 - 3.19	110
298	86:22:0008001:49	Ханты-Мансийский автономный округ - Югра, г. Югорск, ул. Буденного, 17	для обслуживания жилого дома	1319	86:22 - 3.20	139
299	86:22:0008001	Ханты-Мансийский автономный округ - Югра, г. Югорск, ул. Буденного, 18	индивидуальное жилищное строительство	1263	86:22 - 3.21	110
300	86:22:0008001	Ханты-Мансийский автономный округ - Югра, г. Югорск, ул. Буденного, 19	индивидуальное жилищное строительство	1410	86:22 - 3.22	177
301	86:22:0008001:278	Ханты-Мансийский автономный округ - Югра, г. Югорск, ул. Буденного, 20	строительство индивидуального дома	1425	86:22 - 3.23	347
302	86:22:0008002:126	Ханты-Мансийский автономный округ - Югра, г. Югорск, ул. Вавилова, 2	Для строительства жилого дома	824	86:22 - 3.24	119

№ п/п	Кадастровый номер/кадастровый квартал	Адрес/местоположение земельного участка, здания, строения сооружения	Вид разрешенного использования	Площадь земельного участка	Условный номер	Площадь прилегающей территории
303	86:22:0008002:125	Ханты-Мансийский автономный округ - Югра, г. Югорск, ул. Вавилова, 2А	для обслуживания жилого дома	1106	86:22 - 3.25	352
304	86:22:0008002:9	Ханты-Мансийский автономный округ - Югра, г. Югорск, ул. Вавилова, 4	строительство жилого дома	733	86:22 - 3.26	303
305	86:22:0008002:35	Ханты-Мансийский автономный округ - Югра, г. Югорск, ул. Вавилова, 4А	под обслуживание жилого дома	843	86:22 - 3.27	121
306	86:22:0008002:143	Ханты-Мансийский автономный округ - Югра, г. Югорск, ул. Вавилова, 6	Для строительства индивидуального жилого дома	788	86:22 - 3.28	111
307	86:22:0008002:73	Ханты-Мансийский автономный округ - Югра, г. Югорск, ул. Вавилова, 6/2	блокированная жилая застройка	659	86:22 - 3.29	302
308	86:22:0008002:28	Ханты-Мансийский автономный округ - Югра, г. Югорск, ул. Вавилова, 8/1	обслуживание квартиры	685	86:22 - 3.30	265
309	86:22:0008002	Ханты-Мансийский автономный округ - Югра, г. Югорск, ул. Вавилова, 8/2	обслуживание квартиры	678	86:22 - 3.31	99
310	86:22:0008002:303	Ханты-Мансийский автономный округ - Югра, г. Югорск, ул. Вавилова, 10	Для строительства индивидуального дома	869	86:22 - 3.32	856

№ п/п	Кадастровый номер/кадастровый квартал	Адрес/местоположение земельного участка, здания, строения сооружения	Вид разрешенного использования	Площадь земельного участка	Условный номер	Площадь прилегающей территории
311	86:22:0008002:76	Ханты-Мансийский автономный округ - Югра, г. Югорск, ул. Вавилова, 12	Индивидуальное жилищное строительство	803	86:22 - 3.33	120
312	86:22:0008002:24	Ханты-Мансийский автономный округ - Югра, г. Югорск, ул. Вавилова, 14	обслуживание жилого дома	863	86:22 - 3.34	101
313	86:22:0008002	Ханты-Мансийский автономный округ - Югра, г. Югорск, ул. Вавилова, 22	Под жилую застройку индивидуальную	1192	86:22 - 3.35	118
314	86:22:0008001:83	Ханты-Мансийский автономный округ - Югра, г. Югорск, ул. Восточная, 1	для строительства жилого дома	997	86:22 - 3.36	502
315	86:22:0008001:233	Ханты-Мансийский автономный округ - Югра, г. Югорск, ул. Восточная, 2	Для строительства жилого дома	1001	86:22 - 3.37	347
316	86:22:0008001:195	Ханты-Мансийский автономный округ - Югра, г. Югорск, ул. Восточная, 3	под индивидуальную жилую застройку	1111	86:22 - 3.38	277
317	86:22:0008001:249	Ханты-Мансийский автономный округ - Югра, г. Югорск, ул. Восточная, 4	для строительства индивидуального жилого дома	1085	86:22 - 3.39	199
318	86:22:0008001:230	Ханты-Мансийский автономный округ - Югра, г. Югорск, ул. Восточная, 5	Индивидуальное жилищное строительство	1251	86:22 - 3.40	296

№ п/п	Кадастровый номер/кадастровый квартал	Адрес/местоположение земельного участка, здания, строения сооружения	Вид разрешенного использования	Площадь земельного участка	Условный номер	Площадь прилегающей территории
319	86:22:0008001:70	Ханты-Мансийский автономный округ - Югра, г. Югорск, ул. Восточная, 6	индивидуальное жилищное строительство	1200	86:22 - 3.41	194
320	86:22:0008001:210	Ханты-Мансийский автономный округ - Югра, г. Югорск, ул. Восточная, 7	под индивидуальную жилую застройку	1222	86:22 - 3.42	304
321	86:22:0008001:271	Ханты-Мансийский автономный округ - Югра, г. Югорск, ул. Восточная, 8	под индивидуальную жилую застройку	1190	86:22 - 3.43	149
322	86:22:0008001	Ханты-Мансийский автономный округ - Югра, г. Югорск, ул. Восточная, 9	индивидуальное жилищное строительство	1208	86:22 - 3.44	366
323	86:22:0008001:245	Ханты-Мансийский автономный округ - Югра, г. Югорск, ул. Восточная, 10	Для строительства индивидуального жилого дома	1200	86:22 - 3.45	151
324	86:22:0008001:85	Ханты-Мансийский автономный округ - Югра, г. Югорск, ул. Восточная, 11	под строительство индивидуального жилого дома	1200	86:22 - 3.46	331
325	86:22:0008001:232	Ханты-Мансийский автономный округ - Югра, г. Югорск, ул. Восточная, 12	под индивидуальную жилую застройку	1206	86:22 - 3.47	216
326	86:22:0008001:76	Ханты-Мансийский автономный округ - Югра, г. Югорск, ул. Восточная, 13	строительство жилого дома	1200	86:22 - 3.48	301

№ п/п	Кадастровый номер/кадастровый квартал	Адрес/местоположение земельного участка, здания, строения сооружения	Вид разрешенного использования	Площадь земельного участка	Условный номер	Площадь прилегающей территории
327	86:22:0008001:253	Ханты-Мансийский автономный округ - Югра, г. Югорск, ул. Восточная, 14	для строительства индивидуального жилого дома	1200	86:22 - 3.49	195
328	86:22:0008001:71	Ханты-Мансийский автономный округ - Югра, г. Югорск, ул. Восточная, 15	для строительства жилого дома	1202	86:22 - 3.50	301
329	86:22:0008001:79	Ханты-Мансийский автономный округ - Югра, г. Югорск, ул. Восточная, 16	под строительство жилого дома	1200	86:22 - 3.51	150
330	86:22:0008001:42	Ханты-Мансийский автономный округ - Югра, г. Югорск, ул. Восточная, 17	Для строительства жилого дома	1200	86:22 - 3.52	302
331	86:22:0008001:10	Ханты-Мансийский автономный округ - Югра, г. Югорск, ул. Восточная, 18	Под строительство индивидуального жилого дома	1202	86:22 - 3.53	150
332	86:22:0008001:265	Ханты-Мансийский автономный округ - Югра, г. Югорск, ул. Восточная, 19	Под строительство индивидуального жилого дома	1332	86:22 - 3.54	301
333	86:22:0008001:95	Ханты-Мансийский автономный округ - Югра, г. Югорск, ул. Восточная, 20	под индивидуальную жилую застройку	1195	86:22 - 3.55	149
334	86:22:0008001:250	Ханты-Мансийский автономный округ - Югра, г. Югорск, ул. Восточная, 21	под строительство жилого дома	1311	86:22 - 3.56	300

№ п/п	Кадастровый номер/кадастровый квартал	Адрес/местоположение земельного участка, здания, строения сооружения	Вид разрешенного использования	Площадь земельного участка	Условный номер	Площадь прилегающей территории
335	86:22:0008001:93	Ханты-Мансийский автономный округ - Югра, г. Югорск, ул. Восточная, 22	для строительства жилого дома	1200	86:22 - 3.57	151
336	86:22:0008001:223	Ханты-Мансийский автономный округ - Югра, г. Югорск, ул. Восточная, 23	под строительство индивидуального жилого дома	1200	86:22 - 3.58	298
337	86:22:0008001:201	Ханты-Мансийский автономный округ - Югра, г. Югорск, ул. Восточная, 24	под строительство жилого дома	1204	86:22 - 3.59	149
338	86:22:0008001:213	Ханты-Мансийский автономный округ - Югра, г. Югорск, ул. Восточная, 25	под строительство жилого дома	1222	86:22 - 3.60	301
339	86:22:0008001:72	Ханты-Мансийский автономный округ - Югра, г. Югорск, ул. Восточная, 26	индивидуальное жилищное строительство	1222	86:22 - 3.61	150
340	86:22:0008001:255	Ханты-Мансийский автономный округ - Югра, г. Югорск, ул. Восточная, 27	под строительство индивидуального жилого дома	1225	86:22 - 3.62	298
341	86:22:0008001:66	Ханты-Мансийский автономный округ - Югра, г. Югорск, ул. Восточная, 28	Строительство индивидуального жилого дома	1214	86:22 - 3.63	153
342	86:22:0008001:264	Ханты-Мансийский автономный округ - Югра, г. Югорск, ул. Восточная, 29	Под строительство индивидуального жилого дома	1200	86:22 - 3.64	554

№ п/п	Кадастровый номер/кадастровый квартал	Адрес/местоположение земельного участка, здания, строения сооружения	Вид разрешенного использования	Площадь земельного участка	Условный номер	Площадь прилегающей территории
343	86:22:0008001:73	Ханты-Мансийский автономный округ - Югра, г. Югорск, ул. Восточная, 30	Под строительство индивидуального жилого дома	1255	86:22 - 3.65	384
344	86:22:0008001	Ханты-Мансийский автономный округ - Югра, г. Югорск, ул. Гайдара, 1	для индивидуального строительства	813	86:22 - 3.66	153
345	86:22:0008001:1000	Ханты-Мансийский автономный округ - Югра, г. Югорск, ул. Гайдара, 1А	Для строительства индивидуального дома	912	86:22 - 3.67	355
346	86:22:0008001	Ханты-Мансийский автономный округ - Югра, г. Югорск, ул. Гайдара, 2	индивидуальное жилищное строительство	777	86:22 - 3.68	98
347	86:22:0008001	Ханты-Мансийский автономный округ - Югра, г. Югорск, ул. Гайдара, 2А	индивидуальное жилищное строительство	1011	86:22 - 3.69	366
348	86:22:0008001:441	Ханты-Мансийский автономный округ - Югра, г. Югорск, ул. Гайдара, 3	под строительство жилого дома	812	86:22 - 3.70	99
349	86:22:0008001:12	Ханты-Мансийский автономный округ - Югра, г. Югорск, ул. Гайдара, 4	строительство жилого дома	769	86:22 - 3.71	102
350	86:22:0008001	Ханты-Мансийский автономный округ - Югра, г. Югорск, ул. Гайдара, 5	для обслуживания мебельного магазина	825	86:22 - 3.72	149
351	86:22:0008001	Ханты-Мансийский автономный округ - Югра, г. Югорск, ул. Гайдара, 6	индивидуальное жилищное строительство	698	86:22 - 3.73	94

№ п/п	Кадастровый номер/кадастровый квартал	Адрес/местоположение земельного участка, здания, строения сооружения	Вид разрешенного использования	Площадь земельного участка	Условный номер	Площадь прилегающей территории
352	86:22:0008001:598	Ханты-Мансийский автономный округ - Югра, г. Югорск, ул. Гайдара, 7	для индивидуального строительства	770	86:22 - 3.74	95
353	86:22:0008001:449	Ханты-Мансийский автономный округ - Югра, г. Югорск, ул. Гайдара, 7	Под жилую застройку Индивидуальную	437	86:22 - 3.75	333
354	86:22:0008001:239	Ханты-Мансийский автономный округ - Югра, г. Югорск, ул. Гайдара, 8	под индивидуальную жилую застройку	760	86:22 - 3.76	97
355	86:22:0008001	Ханты-Мансийский автономный округ - Югра, г. Югорск, ул. Гайдара, 9	для индивидуального строительства	727	86:22 - 3.77	105
356	86:22:0008001:235	Ханты-Мансийский автономный округ - Югра, г. Югорск, ул. Гайдара, 10	Под строительство индивидуального жилого дома	700	86:22 - 3.78	306
357	86:22:0008001:244	Ханты-Мансийский автономный округ - Югра, г. Югорск, ул. Гайдара, 11	Под обслуживание индивидуального жилого дома	899	86:22 - 3.79	100
358	86:22:0008001:222	Ханты-Мансийский автономный округ - Югра, г. Югорск, ул. Гайдара, 12	Под обслуживание жилого дома	648	86:22 - 3.80	98
359	86:22:0008001:281	Ханты-Мансийский автономный округ - Югра, г. Югорск, ул. Гайдара, 14	под обслуживание жилого дома	685	86:22 - 3.81	101
360	86:22:0008001:7	Ханты-Мансийский автономный округ - Югра, г. Югорск, ул. Гайдара, 16	для строительства жилого дома	697	86:22 - 3.82	101

№ п/п	Кадастровый номер/кадастровый квартал	Адрес/местоположение земельного участка, здания, строения сооружения	Вид разрешенного использования	Площадь земельного участка	Условный номер	Площадь прилегающей территории
361	86:22:0008001:6	Ханты-Мансийский автономный округ - Югра, г. Югорск, ул. Гайдара, 18	обслуживание индивидуального жилого дома	685	86:22 - 3.83	100
362	86:22:0008001:466	Ханты-Мансийский автономный округ - Югра, г. Югорск, ул. Гайдара, 20	Индивидуальное жилищное строительство	760	86:22 - 3.84	100
363	86:22:0008001:236	Ханты-Мансийский автономный округ - Югра, г. Югорск, ул. Гайдара, 22	Под жилую застройку	810	86:22 - 3.85	100
364	86:22:0008001:450	Ханты-Мансийский автономный округ - Югра, г. Югорск, пер. Гайдара, 1	под строительство жилого дома	846	86:22 - 3.86	305
365	86:22:0008001:458	Ханты-Мансийский автономный округ - Югра, г. Югорск, пер. Гайдара, 2	Для строительства индивидуального жилого дома	733	86:22 - 3.87	302
366	86:22:0008001	Ханты-Мансийский автономный округ - Югра, г. Югорск, пер. Гайдара, 3	для индивидуального строительства	899	86:22 - 3.88	124
367	86:22:0008001:190	Ханты-Мансийский автономный округ - Югра, г. Югорск, пер. Гайдара, 4	Под индивидуальную жилую застройку	788	86:22 - 3.89	123
368	86:22:0008001	Ханты-Мансийский автономный округ - Югра, г. Югорск, пер. Гайдара, 5	для индивидуального строительства	973	86:22 - 3.90	121

№ п/п	Кадастровый номер/кадастровый квартал	Адрес/местоположение земельного участка, здания, строения сооружения	Вид разрешенного использования	Площадь земельного участка	Условный номер	Площадь прилегающей территории
369	86:22:0008001:318	Ханты-Мансийский автономный округ - Югра, г. Югорск, пер. Гайдара, 6	для обслуживания жилого дома	965	86:22 - 3.91	124
370	86:22:0008001	Ханты-Мансийский автономный округ - Югра, г. Югорск, пер. Гайдара, 7	для индивидуального строительства	848	86:22 - 3.92	124
371	86:22:0008001	Ханты-Мансийский автономный округ - Югра, г. Югорск, пер. Гайдара, 8	для индивидуального строительства	835	86:22 - 3.93	121
372	86:22:0008001:319	Ханты-Мансийский автономный округ - Югра, г. Югорск, пер. Гайдара, 9	Под обслуживание индивидуального жилого дома	993	86:22 - 3.94	336
373	86:22:0008001:315	Ханты-Мансийский автономный округ - Югра, г. Югорск, пер. Гайдара, 10	для обслуживания жилого дома	952	86:22 - 3.95	347
374	86:22:0008001:29	Ханты-Мансийский автономный округ - Югра, г. Югорск, ул. Дубинина, 1	обслуживание индивидуального жилого дома	966	86:22 - 3.96	159
375	86:22:0008001	Ханты-Мансийский автономный округ - Югра, г. Югорск, ул. Дубинина, 2	индивидуальное жилищное строительство	934	86:22 - 3.97	102
376	86:22:0008001	Ханты-Мансийский автономный округ - Югра, г. Югорск, ул. Дубинина, 2А	индивидуальное жилищное строительство	794	86:22 - 3.98	270

№ п/п	Кадастровый номер/кадастровый квартал	Адрес/местоположение земельного участка, здания, строения сооружения	Вид разрешенного использования	Площадь земельного участка	Условный номер	Площадь прилегающей территории
377	86:22:0008001:298	Ханты-Мансийский автономный округ - Югра, г. Югорск, ул. Дубинина, 3	для обслуживания жилого дома	784	86:22 - 3.99	99
378	86:22:0008001:567	Ханты-Мансийский автономный округ - Югра, г. Югорск, ул. Дубинина, 4	Под строительство индивидуального жилого дома	840	86:22 - 3.100	104
379	86:22:0008001	Ханты-Мансийский автономный округ - Югра, г. Югорск, ул. Дубинина, 5	индивидуальное жилищное строительство	809	86:22 - 3.101	102
380	86:22:0008001	Ханты-Мансийский автономный округ - Югра, г. Югорск, ул. Дубинина, 6	индивидуальное жилищное строительство	818	86:22 - 3.102	109
381	86:22:0008001	Ханты-Мансийский автономный округ - Югра, г. Югорск, ул. Дубинина, 7	индивидуальное жилищное строительство	765	86:22 - 3.103	101
382	86:22:0008001:5	Ханты-Мансийский автономный округ - Югра, г. Югорск, ул. Дубинина, 8	строительство индивидуального жилого дома	716	86:22 - 3.104	103
383	86:22:0008001	Ханты-Мансийский автономный округ - Югра, г. Югорск, ул. Дубинина, 9	индивидуальное жилищное строительство	720	86:22 - 3.105	92
384	86:22:0008001:38	Ханты-Мансийский автономный округ - Югра, г. Югорск, ул. Дубинина, 11	для строительства жилого дома	673	86:22 - 3.106	99

№ п/п	Кадастровый номер/кадастровый квартал	Адрес/местоположение земельного участка, здания, строения сооружения	Вид разрешенного использования	Площадь земельного участка	Условный номер	Площадь прилегающей территории
385	86:22:0008001:254	Ханты-Мансийский автономный округ - Югра, г. Югорск, ул. Дубинина, 12	обслуживание индивидуального жилого дома	803	86:22 - 3.107	105
386	86:22:0008001:228	Ханты-Мансийский автономный округ - Югра, г. Югорск, ул. Дубинина, 13	Под строительство жилого дома	980	86:22 - 3.108	422
387	86:22:0008001:290	Ханты-Мансийский автономный округ - Югра, г. Югорск, ул. Дубинина, 14	Под жилую застройку индивидуальную	1166	86:22 - 3.109	135
388	86:22:0008001	Ханты-Мансийский автономный округ - Югра, г. Югорск, ул. Дубинина, 15	индивидуальное жилищное строительство	833	86:22 - 3.110	290
389	86:22:0008001:159	Ханты-Мансийский автономный округ - Югра, г. Югорск, ул. Дубинина, 16	под строительство жилого дома	931	86:22 - 3.111	76
390	86:22:0008001:31	Ханты-Мансийский автономный округ - Югра, г. Югорск, ул. Дубинина, 17	строительство индивидуального жилого дома	977	86:22 - 3.112	120
391	86:22:0008001:292	Ханты-Мансийский автономный округ - Югра, г. Югорск, ул. Дубинина, 18	для строительства индивидуального дома	1014	86:22 - 3.113	111
392	86:22:0008001:4	Ханты-Мансийский автономный округ - Югра, г. Югорск, ул. Дубинина, 19	строительство индивидуального жилого дома	823	86:22 - 3.114	105

№ п/п	Кадастровый номер/кадастровый квартал	Адрес/местоположение земельного участка, здания, строения сооружения	Вид разрешенного использования	Площадь земельного участка	Условный номер	Площадь прилегающей территории
393	86:22:0008001	Ханты-Мансийский автономный округ - Югра, г. Югорск, ул. Дубинина, 20	индивидуальное жилищное строительство	910	86:22 - 3.115	114
394	86:22:0008001	Ханты-Мансийский автономный округ - Югра, г. Югорск, ул. Дубинина, 21	индивидуальное жилищное строительство	854	86:22 - 3.116	105
395	86:22:0008001:18	Ханты-Мансийский автономный округ - Югра, г. Югорск, ул. Дубинина, 22	строительство индивидуального жилого дома	768	86:22 - 3.117	109
396	86:22:0008001:261	Ханты-Мансийский автономный округ - Югра, г. Югорск, ул. Дубинина, 23	для обслуживания жилого дома	837	86:22 - 3.118	107
397	86:22:0008001:463	Ханты-Мансийский автономный округ - Югра, г. Югорск, ул. Дубинина, 27	Под индивидуальное строительство	663	86:22 - 3.119	107
398	86:22:0008001:485	Ханты-Мансийский автономный округ - Югра, г. Югорск, ул. Дубинина, 29	для обслуживания жилого дома	1095	86:22 - 3.120	353
399	86:22:0008001:175	Ханты-Мансийский автономный округ - Югра, г. Югорск, пер. Дубинина, 1	Для строительства индивидуального жилого дома	1195	86:22 - 3.121	370
400	86:22:0008001:65	Ханты-Мансийский автономный округ - Югра, г. Югорск, пер. Дубинина, 2	строительство жилого дома	1200	86:22 - 3.122	357

№ п/п	Кадастровый номер/кадастровый квартал	Адрес/местоположение земельного участка, здания, строения сооружения	Вид разрешенного использования	Площадь земельного участка	Условный номер	Площадь прилегающей территории
401	86:22:0008001:560	Ханты-Мансийский автономный округ - Югра, г. Югорск, пер. Дубинина, 3	под строительство индивидуального жилого дома	1204	86:22 - 3.123	150
402	86:22:0008001:200	Ханты-Мансийский автономный округ - Югра, г. Югорск, пер. Дубинина, 4	под индивидуальную жилую застройку	1190	86:22 - 3.124	149
403	86:22:0008001:561	Ханты-Мансийский автономный округ - Югра, г. Югорск, пер. Дубинина, 5	Под индивидуальную жилую застройку	1211	86:22 - 3.125	151
404	86:22:0008001:191	Ханты-Мансийский автономный округ - Югра, г. Югорск, пер. Дубинина, 6	Под строительство индивидуального жилого дома	1200	86:22 - 3.126	151
405	86:22:0008001:74	Ханты-Мансийский автономный округ - Югра, г. Югорск, пер. Дубинина, 7	для строительства жилого дома	1592	86:22 - 3.127	396
406	86:22:0008001:99	Ханты-Мансийский автономный округ - Югра, г. Югорск, пер. Дубинина, 8	для строительства жилого дома	999	86:22 - 3.128	394
407	86:22:0008001	Ханты-Мансийский автономный округ - Югра, г. Югорск, пер. Дубинина, 10	индивидуальное жилищное строительство	824	86:22 - 3.129	125
408	86:22:0008001:16	Ханты-Мансийский автономный округ - Югра, г. Югорск, пер. Дубинина, 24	строительство индивидуального жилого дома	1018	86:22 - 3.130	345

№ п/п	Кадастровый номер/кадастровый квартал	Адрес/местоположение земельного участка, здания, строения сооружения	Вид разрешенного использования	Площадь земельного участка	Условный номер	Площадь прилегающей территории
409	86:22:0008001:9	Ханты-Мансийский автономный округ - Югра, г. Югорск, пер. Дубинина, 25	строительство индивидуального жилого дома	797	86:22 - 3.131	100
410	86:22:0008002	Ханты-Мансийский автономный округ - Югра, г. Югорск, ул. Заводская, 17	индивидуальное жилищное строительство	920	86:22 - 3.132	344
411	86:22:0008002	Ханты-Мансийский автономный округ - Югра, г. Югорск, ул. Заводская, 18	для обслуживания квартиры	489	86:22 - 3.133	83
412	86:22:0008002	Ханты-Мансийский автономный округ - Югра, г. Югорск, ул. Заводская, 18	для обслуживания квартиры	460	86:22 - 3.134	262
413	86:22:0008002:133	Ханты-Мансийский автономный округ - Югра, г. Югорск, ул. Заводская, 19	для индивидуальной жилой застройки	991	86:22 - 3.135	144
414	86:22:0008002:351	Ханты-Мансийский автономный округ - Югра, г. Югорск, ул. Заводская, 20	Индивидуальное жилищное строительство	509	86:22 - 3.136	86
415	86:22:0008002:352	Ханты-Мансийский автономный округ - Югра, г. Югорск, ул. Заводская, 20	для обслуживания квартиры	508	86:22 - 3.137	75
416	86:22:0008002:340	Ханты-Мансийский автономный округ - Югра, г. Югорск, ул. Заводская, 21	для приусадебного участка приватизированной квартиры	486	86:22 - 3.138	70

№ п/п	Кадастровый номер/кадастровый квартал	Адрес/местоположение земельного участка, здания, строения сооружения	Вид разрешенного использования	Площадь земельного участка	Условный номер	Площадь прилегающей территории
417	86:22:0008002:339	Ханты-Мансийский автономный округ - Югра, г. Югорск, ул. Заводская, 21-1	под индивидуальную жилую застройку	470	86:22 - 3.139	76
418	86:22:0008002	Ханты-Мансийский автономный округ - Югра, г. Югорск, ул. Заводская, 22	для обслуживания квартиры	472	86:22 - 3.140	70
419	86:22:0008002:10	Ханты-Мансийский автономный округ - Югра, г. Югорск, ул. Заводская, 22	для обслуживания квартиры	481	86:22 - 3.141	67
420	86:22:0008002:341	Ханты-Мансийский автономный округ - Югра, г. Югорск, ул. Заводская, 23	для обслуживания жилого дома	1003	86:22 - 3.142	140
421	86:22:0008002:152	Ханты-Мансийский автономный округ - Югра, г. Югорск, ул. Заводская, 24-1	для обслуживания жилого дома	481	86:22 - 3.143	70
422	86:22:0008002:153	Ханты-Мансийский автономный округ - Югра, г. Югорск, ул. Заводская, 24-2	Для обслуживания приватизированной квартиры	470	86:22 - 3.144	67
423	86:22:0008002	Ханты-Мансийский автономный округ - Югра, г. Югорск, ул. Заводская, 25	Под индивидуальную жилую застройку	975	86:22 - 3.145	139
424	86:22:0008002:155	Ханты-Мансийский автономный округ - Югра, г. Югорск, ул. Заводская, 26	Для обслуживания приватизированной квартиры	499	86:22 - 3.146	72

№ п/п	Кадастровый номер/кадастровый квартал	Адрес/местоположение земельного участка, здания, строения сооружения	Вид разрешенного использования	Площадь земельного участка	Условный номер	Площадь прилегающей территории
425	86:22:0008002:356	Ханты-Мансийский автономный округ - Югра, г. Югорск, ул. Заводская, 26	для приусадебного участка приватизированной квартиры	510	86:22 - 3.147	65
426	86:22:0008002:343	Ханты-Мансийский автономный округ - Югра, г. Югорск, ул. Заводская, 27	Под индивидуальную жилую застройку	948	86:22 - 3.148	135
427	86:22:0008002:356	Ханты-Мансийский автономный округ - Югра, г. Югорск, ул. Заводская, 28-1	для обслуживания квартиры	524	86:22 - 3.149	72
428	86:22:0008002:358	Ханты-Мансийский автономный округ - Югра, г. Югорск, ул. Заводская, 28-2	Индивидуальное жилищное строительство	490	86:22 - 3.150	70
429	86:22:0008002:344	Ханты-Мансийский автономный округ - Югра, г. Югорск, ул. Заводская, 29	для обслуживания индивидуального жилого дома	1001	86:22 - 3.151	338
430	86:22:0008002:160	Ханты-Мансийский автономный округ - Югра, г. Югорск, ул. Заводская, 30	под жилую застройку индивидуальную	512	86:22 - 3.152	281
431	86:22:0008002:159	Ханты-Мансийский автономный округ - Югра, г. Югорск, ул. Заводская, 30-1	для обслуживания приватизированной квартиры	515	86:22 - 3.153	68
432	86:22:0008002:379	Ханты-Мансийский автономный округ - Югра, г. Югорск, ул. Заводская, 31	для обслуживания жилого дома	1070	86:22 - 3.154	150

№ п/п	Кадастровый номер/кадастровый квартал	Адрес/местоположение земельного участка, здания, строения сооружения	Вид разрешенного использования	Площадь земельного участка	Условный номер	Площадь прилегающей территории
433	86:22:0008002:387	Ханты-Мансийский автономный округ - Югра, г. Югорск, ул. Заводская, 32	для индивидуальной жилой застройки	518	86:22 - 3.155	270
434	86:22:0008002:161	Ханты-Мансийский автономный округ - Югра, г. Югорск, ул. Заводская, 32	для индивидуального строительства	481	86:22 - 3.156	72
435	86:22:0008002:52	Ханты-Мансийский автономный округ - Югра, г. Югорск, ул. Заводская, 33	Под обслуживание квартиры	487	86:22 - 3.157	72
436	86:22:0008002:163	Ханты-Мансийский автономный округ - Югра, г. Югорск, ул. Заводская, 33	для обслуживания квартиры в двухквартирном доме	469	86:22 - 3.158	63
437	86:22:0008002:1493	Ханты-Мансийский автономный округ - Югра, г. Югорск, ул. Заводская, 34	под индивидуальную жилую застройку	983	86:22 - 3.159	136
438	86:22:0008002	Ханты-Мансийский автономный округ - Югра, г. Югорск, ул. Заводская, 35	для обслуживания жилого дома	1016	86:22 - 3.160	142
439	86:22:0008002:391	Ханты-Мансийский автономный округ - Югра, г. Югорск, ул. Заводская, 36	для индивидуальной жилой застройки	474	86:22 - 3.161	72
440	86:22:0008002	Ханты-Мансийский автономный округ - Югра, г. Югорск, ул. Заводская, 36	индивидуальное жилищное строительство	475	86:22 - 3.162	76

№ п/п	Кадастровый номер/кадастровый квартал	Адрес/местоположение земельного участка, здания, строения сооружения	Вид разрешенного использования	Площадь земельного участка	Условный номер	Площадь прилегающей территории
441	86:22:0008002:53	Ханты-Мансийский автономный округ - Югра, г. Югорск, ул. Заводская, 37	для обслуживания жилого дома	952	86:22 - 3.163	137
442	86:22:0008002:166	Ханты-Мансийский автономный округ - Югра, г. Югорск, ул. Заводская, 38	под обслуживание квартиры в двухквартирном жилом доме	480	86:22 - 3.164	69
443	86:22:0008002:61	Ханты-Мансийский автономный округ - Югра, г. Югорск, ул. Заводская, 38	для обслуживания приватизируемой квартиры	476	86:22 - 3.165	73
444	86:22:0008002	Ханты-Мансийский автономный округ - Югра, г. Югорск, ул. Заводская, 39	для обслуживания жилого дома	1276	86:22 - 3.166	891
445	86:22:0008002	Ханты-Мансийский автономный округ - Югра, г. Югорск, ул. Заводская, 40	индивидуальное жилищное строительство	468	86:22 - 3.167	73
446	86:22:0008002	Ханты-Мансийский автономный округ - Югра, г. Югорск, ул. Заводская, 40	индивидуальное жилищное строительство	491	86:22 - 3.168	75
447	86:22:0008002:169	Ханты-Мансийский автономный округ - Югра, г. Югорск, ул. Заводская, 42	Для обслуживания квартиры в двухквартирном жилом доме	482	86:22 - 3.169	79
448	86:22:0008002:3	Ханты-Мансийский автономный округ - Югра, г. Югорск, ул. Заводская, 42	обслуживание квартиры в жилом доме	488	86:22 - 3.170	73

№ п/п	Кадастровый номер/кадастровый квартал	Адрес/местоположение земельного участка, здания, строения сооружения	Вид разрешенного использования	Площадь земельного участка	Условный номер	Площадь прилегающей территории
449	86:22:0008002:483	Ханты-Мансийский автономный округ - Югра, г. Югорск, ул. Заводская, 43	под нежилое здание	593	86:22 - 3.171	270
450	86:22:0008002:8	Ханты-Мансийский автономный округ - Югра, г. Югорск, ул. Заводская, 44	строительство жилого дома	1665	86:22 - 3.172	441
451	86:22:0008002:408	Ханты-Мансийский автономный округ - Югра, г. Югорск, ул. Заводская, 45	Для обслуживания спортивного комплекса	1638	86:22 - 3.173	1104
452	86:22:0008001	Ханты-Мансийский автономный округ - Югра, г. Югорск, пер. Зеленый, 8	индивидуальное жилищное строительство	901	86:22 - 3.174	158
453	86:22:0008001:44	Ханты-Мансийский автономный округ - Югра, г. Югорск, пер. Зеленый, 10	обслуживание индивидуального жилого дома	1174	86:22 - 3.175	103
454	86:22:0008001:56	Ханты-Мансийский автономный округ - Югра, г. Югорск, пер. Зеленый, 12	под обслуживание жилого дома	984	86:22 - 3.176	128
455	86:22:0008001:528	Ханты-Мансийский автономный округ - Югра, г. Югорск, пер. Зеленый, 19	Под жилую застройку Индивидуальную	745	86:22 - 3.177	400
456	86:22:0008001:63	Ханты-Мансийский автономный округ - Югра, г. Югорск, пер. Зеленый, 21	для обслуживания жилого дома	1024	86:22 - 3.178	211

№ п/п	Кадастровый номер/кадастровый квартал	Адрес/местоположение земельного участка, здания, строения сооружения	Вид разрешенного использования	Площадь земельного участка	Условный номер	Площадь прилегающей территории
457	86:22:0008001:75	Ханты-Мансийский автономный округ - Югра, г. Югорск, ул. Киевская, 1	для строительства индивидуального жилого дома	1000	86:22 - 3.179	349
458	86:22:0008002:36	Ханты-Мансийский автономный округ - Югра, г. Югорск, ул. Киевская, 2	для строительства жилого дома	882	86:22 - 3.180	95
459	86:22:0008001:64	Ханты-Мансийский автономный округ - Югра, г. Югорск, ул. Киевская, 3	Для строительства индивидуального жилого дома	1100	86:22 - 3.181	137
460	86:22:0008002	Ханты-Мансийский автономный округ - Югра, г. Югорск, ул. Киевская, 4	для строительства жилого дома	839	86:22 - 3.182	80
461	86:22:0008001:240	Ханты-Мансийский автономный округ - Югра, г. Югорск, ул. Киевская, 5	для строительства жилого дома	1200	86:22 - 3.183	148
462	86:22:0008002:123	Ханты-Мансийский автономный округ - Югра, г. Югорск, ул. Киевская, 6	под индивидуальную жилую застройку	1500	86:22 - 3.184	146
463	86:22:0008001:98	Ханты-Мансийский автономный округ - Югра, г. Югорск, ул. Киевская, 7	Под строительство индивидуального жилого дома	1205	86:22 - 3.185	151
464	86:22:0008001:237	Ханты-Мансийский автономный округ - Югра, г. Югорск, ул. Киевская, 9	Для строительства жилого дома	1200	86:22 - 3.186	150

№ п/п	Кадастровый номер/кадастровый квартал	Адрес/местоположение земельного участка, здания, строения сооружения	Вид разрешенного использования	Площадь земельного участка	Условный номер	Площадь прилегающей территории
465	86:22:0008002:33	Ханты-Мансийский автономный округ - Югра, г. Югорск, ул. Киевская, 10	для строительства жилого дома	1238	86:22 - 3.187	124
466	86:22:0008001:11	Ханты-Мансийский автономный округ - Югра, г. Югорск, ул. Киевская, 11	для индивидуального жилищного строительства	1189	86:22 - 3.188	148
467	86:22:0008002:135	Ханты-Мансийский автономный округ - Югра, г. Югорск, ул. Киевская, 12	под индивидуальную жилую застройку	1100	86:22 - 3.189	116
468	86:22:0008002	Ханты-Мансийский автономный округ - Югра, г. Югорск, ул. Киевская, 12	Под жилую застройку индивидуальную	1112	86:22 - 3.190	109
469	86:22:0008001:188	Ханты-Мансийский автономный округ - Югра, г. Югорск, ул. Киевская, 13	для строительства жилого дома	1200	86:22 - 3.191	150
470	86:22:0008001:82	Ханты-Мансийский автономный округ - Югра, г. Югорск, ул. Киевская, 15	для строительства жилого дома	1200	86:22 - 3.192	150
471	86:22:0008002:484	Ханты-Мансийский автономный округ - Югра, г. Югорск, ул. Киевская, 16	для индивидуальной жилой застройки	1937	86:22 - 3.193	193
472	86:22:0008001:81	Ханты-Мансийский автономный округ - Югра, г. Югорск, ул. Киевская, 17	для строительства жилого дома	1200	86:22 - 3.194	150

№ п/п	Кадастровый номер/кадастровый квартал	Адрес/местоположение земельного участка, здания, строения сооружения	Вид разрешенного использования	Площадь земельного участка	Условный номер	Площадь прилегающей территории
473	86:22:0008002:170	Ханты-Мансийский автономный округ - Югра, г. Югорск, ул. Киевская, 18	Под жилую застройку Индивидуальную	1191	86:22 - 3.195	111
474	86:22:0008001:156	Ханты-Мансийский автономный округ - Югра, г. Югорск, ул. Киевская, 19	для индивидуальной жилой застройки	1211	86:22 - 3.196	152
475	86:22:0008002:29	Ханты-Мансийский автономный округ - Югра, г. Югорск, ул. Киевская, 20	для строительства жилого дома	980	86:22 - 3.197	108
476	86:22:0008001:555	Ханты-Мансийский автономный округ - Югра, г. Югорск, ул. Киевская, 21	для строительства индивидуального жилого дома	1200	86:22 - 3.198	148
477	86:22:0008001:162	Ханты-Мансийский автономный округ - Югра, г. Югорск, ул. Киевская, 23	под жилую застройку индивидуальную	1214	86:22 - 3.199	151
478	86:22:0008001:197	Ханты-Мансийский автономный округ - Югра, г. Югорск, ул. Киевская, 25	под строительство жилого дома	1235	86:22 - 3.200	151
479	86:22:0008001:553	Ханты-Мансийский автономный округ - Югра, г. Югорск, ул. Киевская, 27	под индивидуальную жилую застройку	1192	86:22 - 3.201	149
480	86:22:0008001:208	Ханты-Мансийский автономный округ - Югра, г. Югорск, ул. Киевская, 29	для строительства жилого дома	1192	86:22 - 3.202	372

№ п/п	Кадастровый номер/кадастровый квартал	Адрес/местоположение земельного участка, здания, строения сооружения	Вид разрешенного использования	Площадь земельного участка	Условный номер	Площадь прилегающей территории
481	86:22:0008002:173	Ханты-Мансийский автономный округ - Югра, г. Югорск, ул. Королева, 1	Под жилую застройку Индивидуальную	982	86:22 - 3.203	340
482	86:22:0008002:124	Ханты-Мансийский автономный округ - Югра, г. Югорск, ул. Королева, 2	Под строительство дома с мансардой	700	86:22 - 3.204	345
483	86:22:0008002:127	Ханты-Мансийский автономный округ - Югра, г. Югорск, ул. Королева, 3	для индивидуального жилищного строительства	1263	86:22 - 3.205	180
484	86:22:0008002:128	Ханты-Мансийский автономный округ - Югра, г. Югорск, ул. Королева, 4	Для строительства индивидуального жилого дома	727	86:22 - 3.206	100
485	86:22:0008002:272	Ханты-Мансийский автономный округ - Югра, г. Югорск, ул. Королева, 6	Под жилую застройку Индивидуальную	703	86:22 - 3.207	99
486	86:22:0008002:18	Ханты-Мансийский автономный округ - Югра, г. Югорск, ул. Королева, 7	Для индивидуального жилищного строительства	1072	86:22 - 3.208	351
487	86:22:0008002:273	Ханты-Мансийский автономный округ - Югра, г. Югорск, ул. Королева, 8	для обслуживания жилого дома	796	86:22 - 3.209	320
488	86:22:0008002:180	Ханты-Мансийский автономный округ - Югра, г. Югорск, ул. Королева, 9	для обслуживания жилого дома	840	86:22 - 3.210	324

№ п/п	Кадастровый номер/кадастровый квартал	Адрес/местоположение земельного участка, здания, строения сооружения	Вид разрешенного использования	Площадь земельного участка	Условный номер	Площадь прилегающей территории
489	86:22:0008002:174	Ханты-Мансийский автономный округ - Югра, г. Югорск, ул. Королева, 10	для жилищного строительства	762	86:22 - 3.211	312
490	86:22:0008002	Ханты-Мансийский автономный округ - Югра, г. Югорск, ул. Королева, 11	индивидуальное жилищное строительство	742	86:22 - 3.212	103
491	86:22:0008002	Ханты-Мансийский автономный округ - Югра, г. Югорск, ул. Королева, 12	для обслуживания жилого дома	769	86:22 - 3.213	107
492	86:22:0008002	Ханты-Мансийский автономный округ - Югра, г. Югорск, ул. Королева, 13	индивидуальное жилищное строительство	761	86:22 - 3.214	103
493	86:22:0008002	Ханты-Мансийский автономный округ - Югра, г. Югорск, ул. Королева, 14	для обслуживания жилого дома	766	86:22 - 3.215	107
494	86:22:0008002	Ханты-Мансийский автономный округ - Югра, г. Югорск, ул. Королева, 15	индивидуальное жилищное строительство	720	86:22 - 3.216	305
495	86:22:0008002:40	Ханты-Мансийский автономный округ - Югра, г. Югорск, ул. Королева, 16	строительство жилого дома	687	86:22 - 3.217	300
496	86:22:0008002:25	Ханты-Мансийский автономный округ - Югра, г. Югорск, ул. Королева, 17	строительство жилого дома	900	86:22 - 3.218	325

№ п/п	Кадастровый номер/кадастровый квартал	Адрес/местоположение земельного участка, здания, строения сооружения	Вид разрешенного использования	Площадь земельного участка	Условный номер	Площадь прилегающей территории
497	86:22:0008002:131	Ханты-Мансийский автономный округ - Югра, г. Югорск, ул. Королева, 18	под строительство жилого дома	720	86:22 - 3.219	311
498	86:22:0008002:176	Ханты-Мансийский автономный округ - Югра, г. Югорск, ул. Королева, 19	Для строительства жилого дома	900	86:22 - 3.220	130
499	86:22:0008002	Ханты-Мансийский автономный округ - Югра, г. Югорск, ул. Королева, 20	для обслуживания жилого дома	747	86:22 - 3.221	107
500	86:22:0008002:49	Ханты-Мансийский автономный округ - Югра, г. Югорск, ул. Королева, 21	Для строительства жилого дома	909	86:22 - 3.222	127
501	86:22:0008002	Ханты-Мансийский автономный округ - Югра, г. Югорск, ул. Королева, 22	для обслуживания жилого дома	714	86:22 - 3.223	99
502	86:22:0008002:325	Ханты-Мансийский автономный округ - Югра, г. Югорск, ул. Королева, 24	под строительство жилого дома	710	86:22 - 3.224	97
503	86:22:0008001:425	Ханты-Мансийский автономный округ - Югра, г. Югорск, ул. Котовского, 1	для индивидуального строительства	1013	86:22 - 3.225	111
504	86:22:0008001:1237	Ханты-Мансийский автономный округ - Югра, г. Югорск, ул. Котовского, 1А	индивидуальное жилищное строительство	824	86:22 - 3.226	105

№ п/п	Кадастровый номер/кадастровый квартал	Адрес/местоположение земельного участка, здания, строения сооружения	Вид разрешенного использования	Площадь земельного участка	Условный номер	Площадь прилегающей территории
505	86:22:0008001:20	Ханты-Мансийский автономный округ - Югра, г. Югорск, ул. Котовского, 2	строительство индивидуального жилого дома	1007	86:22 - 3.227	143
506	86:22:0008001:426	Ханты-Мансийский автономный округ - Югра, г. Югорск, ул. Котовского, 3	для обслуживания жилого дома	912	86:22 - 3.228	102
507	86:22:0008001:55	Ханты-Мансийский автономный округ - Югра, г. Югорск, ул. Котовского, 4	для строительства жилого дома	1224	86:22 - 3.229	158
508	86:22:0008001:306	Ханты-Мансийский автономный округ - Югра, г. Югорск, ул. Котовского, 5	для индивидуального строительства	1053	86:22 - 3.230	109
509	86:22:0008001:39	Ханты-Мансийский автономный округ - Югра, г. Югорск, ул. Котовского, 6	обслуживание жилого дома	1068	86:22 - 3.231	121
510	86:22:0008001:13	Ханты-Мансийский автономный округ - Югра, г. Югорск, ул. Котовского, 7	строительство жилого дома	1099	86:22 - 3.232	113
511	86:22:0008001:267	Ханты-Мансийский автономный округ - Югра, г. Югорск, ул. Котовского, 8	Под обслуживание индивидуального жилого дома	1014	86:22 - 3.233	117
512	86:22:0008001:427	Ханты-Мансийский автономный округ - Югра, г. Югорск, ул. Котовского, 9	для индивидуальной жилой застройки	1175	86:22 - 3.234	107

№ п/п	Кадастровый номер/кадастровый квартал	Адрес/местоположение земельного участка, здания, строения сооружения	Вид разрешенного использования	Площадь земельного участка	Условный номер	Площадь прилегающей территории
513	86:22:0008001:89	Ханты-Мансийский автономный округ - Югра, г. Югорск, ул. Котовского, 10	для обслуживания индивидуального жилого дома	1052	86:22 - 3.235	135
514	86:22:0008001:304	Ханты-Мансийский автономный округ - Югра, г. Югорск, ул. Котовского, 11	для индивидуальной жилой застройки	1121	86:22 - 3.236	152
515	86:22:0008001	Ханты-Мансийский автономный округ - Югра, г. Югорск, ул. Котовского, 12	индивидуальное жилищное строительство	1230	86:22 - 3.237	134
516	86:22:0008001:97	Ханты-Мансийский автономный округ - Югра, г. Югорск, пер. Котовского, 1	для строительства индивидуального дома	921	86:22 - 3.238	61
517	86:22:0008001:474	Ханты-Мансийский автономный округ - Югра, г. Югорск, пер. Котовского, 3	Для обслуживания жилого дома	1111	86:22 - 3.239	108
518	86:22:0008001:92	Ханты-Мансийский автономный округ - Югра, г. Югорск, пер. Котовского, 5	для обслуживания жилого дома	989	86:22 - 3.240	106
519	86:22:0008001:206	Ханты-Мансийский автономный округ - Югра, г. Югорск, пер. Котовского, 7	под обслуживание индивидуального жилого дома	663	86:22 - 3.241	86
520	86:22:0008001:198	Ханты-Мансийский автономный округ - Югра, г. Югорск, пер. Котовского, 9	для индивидуальной жилой застройки	810	86:22 - 3.242	101

№ п/п	Кадастровый номер/кадастровый квартал	Адрес/местоположение земельного участка, здания, строения сооружения	Вид разрешенного использования	Площадь земельного участка	Условный номер	Площадь прилегающей территории
521	86:22:0008001:115	Ханты-Мансийский автономный округ - Югра, г. Югорск, ул. Лесная, 1-1	для обслуживания жилого дома	920	86:22 - 3.243	681
522	86:22:0008001:587	Ханты-Мансийский автономный округ - Югра, г. Югорск, ул. Лесная, 1А	для обслуживания индивидуального жилого дома	1212	86:22 - 3.244	372
523	86:22:0008001:529	Ханты-Мансийский автономный округ - Югра, г. Югорск, ул. Лесная, 1Б	для строительства жилого дома	906	86:22 - 3.245	176
524	86:22:0008001:282	Ханты-Мансийский автономный округ - Югра, г. Югорск, ул. Лесная, 2	Под индивидуальную жилую застройку	988	86:22 - 3.246	165
525	86:22:0008001:61	Ханты-Мансийский автономный округ - Югра, г. Югорск, ул. Лесная, 3	индивидуальное жилищное строительство	1416	86:22 - 3.247	568
526	86:22:0008001:303	Ханты-Мансийский автономный округ - Югра, г. Югорск, ул. Лесная, 4	Под индивидуальную жилую застройку	988	86:22 - 3.248	145
527	86:22:0008001:60	Ханты-Мансийский автономный округ - Югра, г. Югорск, ул. Лесная, 5	Для строительства жилого дома	936	86:22 - 3.249	92
528	86:22:0008001:96	Ханты-Мансийский автономный округ - Югра, г. Югорск, ул. Лесная, 5/1	для строительства жилого дома	989	86:22 - 3.250	93
529	86:22:0008001:219	Ханты-Мансийский автономный округ - Югра, г. Югорск, ул. Лесная, 6	Под индивидуальную жилую застройку	1678	86:22 - 3.251	255

№ п/п	Кадастровый номер/кадастровый квартал	Адрес/местоположение земельного участка, здания, строения сооружения	Вид разрешенного использования	Площадь земельного участка	Условный номер	Площадь прилегающей территории
530	86:22:0008001:596	Ханты-Мансийский автономный округ - Югра, г. Югорск, ул. Лесная, 7	под индивидуальную жилую застройку	1792	86:22 - 3.252	429
531	86:22:0008001:50	Ханты-Мансийский автономный округ - Югра, г. Югорск, ул. Лесная, 8	под строительство жилого дома	1757	86:22 - 3.253	564
532	86:22:0008001	Ханты-Мансийский автономный округ - Югра, г. Югорск, ул. Лесная, 9	индивидуальное жилищное строительство	1089	86:22 - 3.254	425
533	86:22:0008001:1236	Ханты-Мансийский автономный округ - Югра, г. Югорск, ул. Лесная, 10	Малоэтажная многоквартирная жилая застройка	2003	86:22 - 3.255	1324
534	86:22:0008001	Ханты-Мансийский автономный округ - Югра, г. Югорск, ул. Лесная, 11	индивидуальное жилищное строительство	1084	86:22 - 3.256	142
535	86:22:0008001:979	Ханты-Мансийский автономный округ - Югра, г. Югорск, ул. Лесная, 12/1	блокированная жилая застройка	1200	86:22 - 3.257	243
536	86:22:0008001:980	Ханты-Мансийский автономный округ - Югра, г. Югорск, ул. Лесная, 12/2	блокированная жилая застройка	1200	86:22 - 3.258	168
537	86:22:0008001:496	Ханты-Мансийский автономный округ - Югра, г. Югорск, ул. Лесная, 14	для строительства индивидуального жилого дома	1053	86:22 - 3.259	169
538	86:22:0008001:69	Ханты-Мансийский автономный округ - Югра, г. Югорск, ул. Лесная, 14/1	Блокированная жилая застройка	1037	86:22 - 3.260	131

№ п/п	Кадастровый номер/кадастровый квартал	Адрес/местоположение земельного участка, здания, строения сооружения	Вид разрешенного использования	Площадь земельного участка	Условный номер	Площадь прилегающей территории
539	86:22:0008001:414	Ханты-Мансийский автономный округ - Югра, г. Югорск, ул. Лесная, 15/1	Блокированная жилая застройка	488	86:22 - 3.261	308
540	86:22:0008001:415	Ханты-Мансийский автономный округ - Югра, г. Югорск, ул. Лесная, 15-2	Под жилую застройку индивидуальную	498	86:22 - 3.262	104
541	86:22:0008001:124	Ханты-Мансийский автономный округ - Югра, г. Югорск, ул. Лесная, 16	для обслуживания жилого дома	1076	86:22 - 3.263	209
542	86:22:0008001:497	Ханты-Мансийский автономный округ - Югра, г. Югорск, ул. Лесная, 16-1	Для строительства индивидуального дома	1329	86:22 - 3.264	239
543	86:22:0008001:275	Ханты-Мансийский автономный округ - Югра, г. Югорск, ул. Лесная, 17	под индивидуальную жилую застройку	1999	86:22 - 3.265	226
544	86:22:0008001	Ханты-Мансийский автономный округ - Югра, г. Югорск, ул. Лесная	индивидуальное жилищное строительство	583	86:22 - 3.266	46
545	86:22:0008001:470	Ханты-Мансийский автономный округ - Югра, г. Югорск, ул. Лесная, 18/2	Блокированная жилая застройка	729	86:22 - 3.267	23
546	86:22:0008001:471	Ханты-Мансийский автономный округ - Югра, г. Югорск, ул. Лесная, 18/3	Под индивидуальную жилую застройку	762	86:22 - 3.268	101
547	86:22:0008001:471	Ханты-Мансийский автономный округ - Югра, г. Югорск, ул. Лесная, 18/3	Под индивидуальную жилую застройку	762	86:22 - 3.269	

№ п/п	Кадастровый номер/кадастровый квартал	Адрес/местоположение земельного участка, здания, строения сооружения	Вид разрешенного использования	Площадь земельного участка	Условный номер	Площадь прилегающей территории
548	86:22:0008001:471	Ханты-Мансийский автономный округ - Югра, г. Югорск, ул. Лесная, 18/3	Под индивидуальную жилую застройку	762	86:22 - 3.270	92
549	86:22:0008001:469	Ханты-Мансийский автономный округ - Югра, г. Югорск, ул. Лесная, 18-1	под индивидуальную жилую застройку	710	86:22 - 3.271	67
550	86:22:0008001:469	Ханты-Мансийский автономный округ - Югра, г. Югорск, ул. Лесная, 18-1	под индивидуальную жилую застройку	710	86:22 - 3.272	19
551	86:22:0008001:469	Ханты-Мансийский автономный округ - Югра, г. Югорск, ул. Лесная, 18-1	под индивидуальную жилую застройку	710	86:22 - 3.273	45
552	86:22:0008001:420	Ханты-Мансийский автономный округ - Югра, г. Югорск, ул. Лесная, 19	Для индивидуального строительства	820	86:22 - 3.274	333
553	86:22:0008001:999	Ханты-Мансийский автономный округ - Югра, г. Югорск, ул. Лесная, 20/1	Блокированная жилая застройка	381	86:22 - 3.275	210
554	86:22:0008001:981	Ханты-Мансийский автономный округ - Югра, г. Югорск, ул. Лесная, 20/2	Блокированная жилая застройка	435	86:22 - 3.276	106
555	86:22:0008001:476	Ханты-Мансийский автономный округ - Югра, г. Югорск, ул. Лесная, 20А	индивидуальная жилая застройка	931	86:22 - 3.277	155

№ п/п	Кадастровый номер/кадастровый квартал	Адрес/местоположение земельного участка, здания, строения сооружения	Вид разрешенного использования	Площадь земельного участка	Условный номер	Площадь прилегающей территории
556	86:22:0008001:53	Ханты-Мансийский автономный округ - Югра, г. Югорск, ул. Лесная, 21	строительство индивидуального жилого дома	1221	86:22 - 3.278	389
557	86:22:0008001	Ханты-Мансийский автономный округ - Югра, г. Югорск, ул. Лесная, 22	индивидуальное жилищное строительство	758	86:22 - 3.279	159
558	86:22:0008001	Ханты-Мансийский автономный округ - Югра, г. Югорск, ул. Лесная, 23	для обслуживания мебельного магазина	949	86:22 - 3.280	147
559	86:22:0008001	Ханты-Мансийский автономный округ - Югра, г. Югорск, ул. Лесная, 24	индивидуальное жилищное строительство	866	86:22 - 3.281	305
560	86:22:0008001:32	Ханты-Мансийский автономный округ - Югра, г. Югорск, ул. Лесная, 25	обслуживание индивидуального жилого дома	1040	86:22 - 3.282	289
561	86:22:0008001:37	Ханты-Мансийский автономный округ - Югра, г. Югорск, ул. Лесная, 25А	строительство жилого дома	925	86:22 - 3.283	130
562	86:22:0008001:453	Ханты-Мансийский автономный округ - Югра, г. Югорск, ул. Лесная, 26	Для индивидуального строительства	792	86:22 - 3.284	302
563	86:22:0008001:121	Ханты-Мансийский автономный округ - Югра, г. Югорск, ул. Лесная, 27	для обслуживания жилого дома	964	86:22 - 3.285	131
564	86:22:0008002:64	Ханты-Мансийский автономный округ - Югра, г. Югорск, ул. Лесная, 27А	для обслуживания жилого дома	774	86:22 - 3.286	94

№ п/п	Кадастровый номер/кадастровый квартал	Адрес/местоположение земельного участка, здания, строения сооружения	Вид разрешенного использования	Площадь земельного участка	Условный номер	Площадь прилегающей территории
565	86:22:0008001:59	Ханты-Мансийский автономный округ - Югра, г. Югорск, ул. Лесная, 28	для строительства жилого дома	840	86:22 - 3.287	121
566	86:22:0008002:268	Ханты-Мансийский автономный округ - Югра, г. Югорск, ул. Лесная, 29	Индивидуальное жилищное строительство	741	86:22 - 3.288	83
567	86:22:0008001:202	Ханты-Мансийский автономный округ - Югра, г. Югорск, ул. Лесная, 2А	Под индивидуальную жилую застройку	1143	86:22 - 3.289	493
568	86:22:0008001:26	Ханты-Мансийский автономный округ - Югра, г. Югорск, ул. Лесная, 30	обслуживание жилого дома	1013	86:22 - 3.290	118
569	86:22:0008002	Ханты-Мансийский автономный округ - Югра, г. Югорск, ул. Лесная, 31	для индивидуального строительства	810	86:22 - 3.291	99
570	86:22:0008001:54	Ханты-Мансийский автономный округ - Югра, г. Югорск, ул. Лесная, 32	обслуживание индивидуального жилого дома	953	86:22 - 3.292	136
571	86:22:0008002:270	Ханты-Мансийский автономный округ - Югра, г. Югорск, ул. Лесная, 33	для индивидуального строительства	720	86:22 - 3.293	89
572	86:22:0008001:48	Ханты-Мансийский автономный округ - Югра, г. Югорск, ул. Лесная, 34	под обслуживание индивидуального жилого дома	1018	86:22 - 3.294	350
573	86:22:0008002:101	Ханты-Мансийский автономный округ - Югра, г. Югорск, ул. Лесная, 35	индивидуальное жилищное строительство	750	86:22 - 3.295	92

№ п/п	Кадастровый номер/кадастровый квартал	Адрес/местоположение земельного участка, здания, строения сооружения	Вид разрешенного использования	Площадь земельного участка	Условный номер	Площадь прилегающей территории
574	86:22:0008002:65	Ханты-Мансийский автономный округ - Югра, г. Югорск, ул. Лесная, 36	для обслуживания жилого дома	769	86:22 - 3.296	92
575	86:22:0008002:282	Ханты-Мансийский автономный округ - Югра, г. Югорск, ул. Лесная, 37	для строительства жилого дома	936	86:22 - 3.297	111
576	86:22:0008002:54	Ханты-Мансийский автономный округ - Югра, г. Югорск, ул. Лесная, 38	для жилищного строительства	760	86:22 - 3.298	102
577	86:22:0008002	Ханты-Мансийский автономный округ - Югра, г. Югорск, ул. Лесная, 39	для строительства жилого дома	944	86:22 - 3.299	112
578	86:22:0008002:198	Ханты-Мансийский автономный округ - Югра, г. Югорск, ул. Лесная, 40	Для индивидуального строительства	720	86:22 - 3.300	90
579	86:22:0008002	Ханты-Мансийский автономный округ - Югра, г. Югорск, ул. Лесная, 41-1	Под жилую застройку индивидуальную	825	86:22 - 3.301	86
580	86:22:0008002:202	Ханты-Мансийский автономный округ - Югра, г. Югорск, ул. Лесная, 41-2	Под жилую застройку индивидуальную	857	86:22 - 3.302	99
581	86:22:0008002:1566	Ханты-Мансийский автономный округ - Югра, г. Югорск, ул. Лесная, 42	Малоэтажная жилая застройка	1555	86:22 - 3.303	177
582	86:22:0008002:72	Ханты-Мансийский автономный округ - Югра, г. Югорск, ул. Лесная, 43	Под обслуживание индивидуального жилого дома	1014	86:22 - 3.304	111
583	86:22:0008002	Ханты-Мансийский автономный округ - Югра, г. Югорск, ул. Лесная, 45	Под жилую застройку индивидуальную	940	86:22 - 3.305	111

№ п/п	Кадастровый номер/кадастровый квартал	Адрес/местоположение земельного участка, здания, строения сооружения	Вид разрешенного использования	Площадь земельного участка	Условный номер	Площадь прилегающей территории
584	86:22:0008002:288	Ханты-Мансийский автономный округ - Югра, г. Югорск, ул. Лесная, 46	Под строительство индивидуального жилого дома	929	86:22 - 3.306	109
585	86:22:0008002	Ханты-Мансийский автономный округ - Югра, г. Югорск, ул. Лесная, 47	Под жилую застройку индивидуальную	981	86:22 - 3.307	113
586	86:22:0008002:17	Ханты-Мансийский автономный округ - Югра, г. Югорск, ул. Лесная, 48	строительство индивидуального жилого дома	840	86:22 - 3.308	105
587	86:22:0008002:289	Ханты-Мансийский автономный округ - Югра, г. Югорск, ул. Лесная, 50	для индивидуального строительства	739	86:22 - 3.309	139
588	86:22:0008002:30	Ханты-Мансийский автономный округ - Югра, г. Югорск, ул. Лесная, 50	обслуживание квартиры в жилом доме	993	86:22 - 3.310	65
589	86:22:0008002:204	Ханты-Мансийский автономный округ - Югра, г. Югорск, ул. Лесная, 52	для приусадебного участка приватизированной квартиры	992	86:22 - 3.311	124
590	86:22:0008002:205	Ханты-Мансийский автономный округ - Югра, г. Югорск, ул. Лесная, 52	под индивидуальную жилую застройку	811	86:22 - 3.312	102
591	86:22:0008002:292	Ханты-Мансийский автономный округ - Югра, г. Югорск, ул. Лесная, 54	для обслуживания жилого дома	884	86:22 - 3.313	110
592	86:22:0008002:120	Ханты-Мансийский автономный округ - Югра, г. Югорск, ул. Магистральная, 1	Под индивидуальную жилую застройку	814	86:22 - 3.314	350

№ п/п	Кадастровый номер/кадастровый квартал	Адрес/местоположение земельного участка, здания, строения сооружения	Вид разрешенного использования	Площадь земельного участка	Условный номер	Площадь прилегающей территории
593	86:22:0008001:1001	Ханты-Мансийский автономный округ - Югра, г. Югорск, ул. Магистральная, 2	индивидуальное жилищное строительство	1217	86:22 - 3.315	392
594	86:22:0008001:310	Ханты-Мансийский автономный округ - Югра, г. Югорск, ул. Магистральная, 2А	под индивидуальную жилую застройку	1400	86:22 - 3.316	117
595	86:22:0008002	Ханты-Мансийский автономный округ - Югра, г. Югорск, ул. Магистральная, 3	для обслуживания жилого дома	882	86:22 - 3.317	140
596	86:22:0008002	Ханты-Мансийский автономный округ - Югра, г. Югорск, ул. Магистральная, 3А	для обслуживания жилого дома	952	86:22 - 3.318	337
597	86:22:0008002:122	Ханты-Мансийский автономный округ - Югра, г. Югорск, ул. Магистральная, 5	обслуживание индивидуального жилого дома	886	86:22 - 3.319	138
598	86:22:0008002:15	Ханты-Мансийский автономный округ - Югра, г. Югорск, ул. Магистральная, 5А	под обслуживание жилого дома	765	86:22 - 3.320	307
599	86:22:0008001:445	Ханты-Мансийский автономный округ - Югра, г. Югорск, ул. Магистральная, 6	под индивидуальную жилую застройку	1291	86:22 - 3.321	89
600	86:22:0008002	Ханты-Мансийский автономный округ - Югра, г. Югорск, ул. Магистральная, 7	для обслуживания жилого дома	902	86:22 - 3.322	125

№ п/п	Кадастровый номер/кадастровый квартал	Адрес/местоположение земельного участка, здания, строения сооружения	Вид разрешенного использования	Площадь земельного участка	Условный номер	Площадь прилегающей территории
601	86:22:0008001:446	Ханты-Мансийский автономный округ - Югра, г. Югорск, ул. Магистральная, 8	для обслуживания жилого дома	785	86:22 - 3.323	314
602	86:22:0008002:327	Ханты-Мансийский автономный округ - Югра, г. Югорск, ул. Магистральная, 9	под индивидуальную жилую застройку	926	86:22 - 3.324	126
603	86:22:0008001:78	Ханты-Мансийский автономный округ - Югра, г. Югорск, ул. Магистральная, 10	под строительство жилого дома	960	86:22 - 3.325	392
604	86:22:0008001:33	Ханты-Мансийский автономный округ - Югра, г. Югорск, ул. Магистральная, 10	обслуживание жилого дома	1018	86:22 - 3.326	105
605	86:22:0008002:328	Ханты-Мансийский автономный округ - Югра, г. Югорск, ул. Магистральная, 11	Под жилую застройку Индивидуальную	887	86:22 - 3.327	127
606	86:22:0008001:454	Ханты-Мансийский автономный округ - Югра, г. Югорск, ул. Магистральная, 12	под индивидуальную жилую застройку	994	86:22 - 3.328	98
607	86:22:0008002:329	Ханты-Мансийский автономный округ - Югра, г. Югорск, ул. Магистральная, 13	индивидуальное жилищное строительство	969	86:22 - 3.329	141
608	86:22:0008002	Ханты-Мансийский автономный округ - Югра, г. Югорск, ул. Магистральная, 15	для обслуживания жилого дома	899	86:22 - 3.330	129

№ п/п	Кадастровый номер/кадастровый квартал	Адрес/местоположение земельного участка, здания, строения сооружения	Вид разрешенного использования	Площадь земельного участка	Условный номер	Площадь прилегающей территории
609	86:22:0008002:331	Ханты-Мансийский автономный округ - Югра, г. Югорск, ул. Магистральная, 17	Для обслуживания индивидуального жилого дома	710	86:22 - 3.331	297
610	86:22:0008002:1530	Ханты-Мансийский автономный округ - Югра, г. Югорск, ул. Магистральная, 19	Среднеэтажная жилая застройка	2890	86:22 - 3.332	1062
611	86:22:0008002:503	Ханты-Мансийский автономный округ - Югра, г. Югорск, ул. Магистральная, 19/1	под обслуживания магазина	341	86:22 - 3.333	807
612	86:22:0008001:88	Ханты-Мансийский автономный округ - Югра, г. Югорск, пер. Магистральный, 2	под строительство жилого дома	1200	86:22 - 3.334	375
613	86:22:0008001:19	Ханты-Мансийский автономный округ - Югра, г. Югорск, пер. Магистральный, 4	строительство индивидуального жилого дома	1200	86:22 - 3.335	153
614	86:22:0008001:62	Ханты-Мансийский автономный округ - Югра, г. Югорск, пер. Магистральный, 6	под индивидуальную жилую застройку	1200	86:22 - 3.336	150
615	86:22:0008001:77	Ханты-Мансийский автономный округ - Югра, г. Югорск, пер. Магистральный, 8	под строительство жилого дома	1200	86:22 - 3.337	148
616	86:22:0008002	Ханты-Мансийский автономный округ - Югра, г. Югорск, ул. Менделеева, 1	под индивидуальную жилую застройку	1000	86:22 - 3.338	343

№ п/п	Кадастровый номер/кадастровый квартал	Адрес/местоположение земельного участка, здания, строения сооружения	Вид разрешенного использования	Площадь земельного участка	Условный номер	Площадь прилегающей территории
617	86:22:0008002:212	Ханты-Мансийский автономный округ - Югра, г. Югорск, ул. Менделеева, 3	под обслуживание жилого дома	982	86:22 - 3.339	140
618	86:22:0008002	Ханты-Мансийский автономный округ - Югра, г. Югорск, ул. Менделеева, 5	под обслуживание жилого дома	1005	86:22 - 3.340	136
619	86:22:0008002:215	Ханты-Мансийский автономный округ - Югра, г. Югорск, ул. Менделеева, 7	под обслуживание жилого дома	954	86:22 - 3.341	139
620	86:22:0008002:58	Ханты-Мансийский автономный округ - Югра, г. Югорск, ул. Менделеева, 9	для обслуживания жилого дома	971	86:22 - 3.342	137
621	86:22:0008002:207	Ханты-Мансийский автономный округ - Югра, г. Югорск, ул. Менделеева, 11	Для обслуживания жилого дома	987	86:22 - 3.343	143
622	86:22:0008002:1	Ханты-Мансийский автономный округ - Югра, г. Югорск, ул. Менделеева, 13	обслуживание индивидуального жилого дома	942	86:22 - 3.344	333
623	86:22:0008002:380	Ханты-Мансийский автономный округ - Югра, г. Югорск, ул. Менделеева, 15	Под жилую застройку индивидуальную	554	86:22 - 3.345	277
624	86:22:0008002:39	Ханты-Мансийский автономный округ - Югра, г. Югорск, ул. Менделеева, 15	индивидуальное жилищное строительство	522	86:22 - 3.346	75

№ п/п	Кадастровый номер/кадастровый квартал	Адрес/местоположение земельного участка, здания, строения сооружения	Вид разрешенного использования	Площадь земельного участка	Условный номер	Площадь прилегающей территории
625	86:22:0008002:57	Ханты-Мансийский автономный округ - Югра, г. Югорск, ул. Менделеева, 17-1	для обслуживания жилого дома	510	86:22 - 3.347	70
626	86:22:0008002	Ханты-Мансийский автономный округ - Югра, г. Югорск, ул. Менделеева, 17-2	для обслуживания жилого дома	506	86:22 - 3.348	76
627	86:22:0008002	Ханты-Мансийский автономный округ - Югра, г. Югорск, ул. Менделеева, 19	под обслуживание жилого дома	953	86:22 - 3.349	131
628	86:22:0008002:16	Ханты-Мансийский автономный округ - Югра, г. Югорск, ул. Менделеева, 21	под обслуживание жилого дома	1002	86:22 - 3.350	138
629	86:22:0008002	Ханты-Мансийский автономный округ - Югра, г. Югорск, ул. Менделеева, 23-1	индивидуальная жилая застройка	462	86:22 - 3.351	80
630	86:22:0008002:384	Ханты-Мансийский автономный округ - Югра, г. Югорск, ул. Менделеева, 23-2	индивидуальная жилая застройка	521	86:22 - 3.352	78
631	86:22:0008002:210	Ханты-Мансийский автономный округ - Югра, г. Югорск, ул. Менделеева, 25	для строительства индивидуального дома	884	86:22 - 3.353	150
632	86:22:0008002:211	Ханты-Мансийский автономный округ - Югра, г. Югорск, ул. Менделеева, 27	Для строительства жилого дома	1191	86:22 - 3.354	206

№ п/п	Кадастровый номер/кадастровый квартал	Адрес/местоположение земельного участка, здания, строения сооружения	Вид разрешенного использования	Площадь земельного участка	Условный номер	Площадь прилегающей территории
633	86:22:0008002:6	Ханты-Мансийский автономный округ - Югра, г. Югорск, ул. Менделеева, 27А	для обслуживания магазина	378	86:22 - 3.355	574
634	86:22:0008002:2056	Ханты-Мансийский автономный округ - Югра, г. Югорск, ул. Менделеева, 27Б	магазины	1762	86:22 - 3.356	1600
635	86:22:0008002:409	Ханты-Мансийский автономный округ - Югра, г. Югорск, ул. Менделеева, 29А	социальное обслуживание	1123	86:22 - 3.357	461
636	86:22:0008002:415	Ханты-Мансийский автономный округ - Югра, г. Югорск, ул. Менделеева, 29А	Библиотеки	290	86:22 - 3.358	306
637	86:22:0008002:1579	Ханты-Мансийский автономный округ - Югра, г. Югорск, ул. Менделеева, 31А	Коммунальное обслуживание (котельная)	1200	86:22 - 3.359	625
638	86:22:0008002:2055	Ханты-Мансийский автономный округ - Югра, г. Югорск, ул. Менделеева, 33А	Среднеэтажная жилая застройка	7748	86:22 - 3.360	2878
639	86:22:0008002:1276	Ханты-Мансийский автономный округ - Югра, г. Югорск, ул. Менделеева, 37А	Для размещения многоквартирного жилого дома	4124	86:22 - 3.361	1616
640	86:22:0008002:1340	Ханты-Мансийский автономный округ - Югра, г. Югорск, ул. Менделеева, 39	Для размещения многоэтажного жилого дома	2370	86:22 - 3.362	1069

№ п/п	Кадастровый номер/кадастровый квартал	Адрес/местоположение земельного участка, здания, строения сооружения	Вид разрешенного использования	Площадь земельного участка	Условный номер	Площадь прилегающей территории
641	86:22:0008002:1575	Ханты-Мансийский автономный округ - Югра, г. Югорск, ул. Менделеева, 41А	коммунальное обслуживание (ТП №6-8, 2х630 кВА)	117	86:22 - 3.363	680
642	86:22:0008002:22	Ханты-Мансийский автономный округ - Югра, г. Югорск, ул. Менделеева, 43	строительство многоэтажного жилого дома	2074	86:22 - 3.364	621
643	86:22:0008002:1484	Ханты-Мансийский автономный округ - Югра, г. Югорск, ул. Менделеева, 43А	Для размещения многоквартирного жилого дома	3500	86:22 - 3.365	1142
644	86:22:0008002:1586	Ханты-Мансийский автономный округ - Югра, г. Югорск, ул. Менделеева, 47	обслуживание застройки жилой	4054	86:22 - 3.366	1615
645	86:22:0008002:1565	Ханты-Мансийский автономный округ - Югра, г. Югорск, ул. Менделеева, 49	среднеэтажная жилая застройка	4023	86:22 - 3.367	1427
646	86:22:0008002:493	Ханты-Мансийский автономный округ - Югра, г. Югорск, ул. Менделеева, 53	для размещения многоэтажного жилого дома	3740	86:22 - 3.368	1567
647	86:22:0008002:1525	Ханты-Мансийский автономный округ - Югра, г. Югорск, ул. Менделеева, 55	Среднеэтажная жилая застройка	2595	86:22 - 3.369	914
648	86:22:0008002:1526	Ханты-Мансийский автономный округ - Югра, г. Югорск, ул. Менделеева, 57	Среднеэтажная жилая застройка	3372	86:22 - 3.370	1026

№ п/п	Кадастровый номер/кадастровый квартал	Адрес/местоположение земельного участка, здания, строения сооружения	Вид разрешенного использования	Площадь земельного участка	Условный номер	Площадь прилегающей территории
649	86:22:0008002:499	Ханты-Мансийский автономный округ - Югра, г. Югорск, ул. Менделеева, 61	для размещения многоквартирного жилого дома	2614	86:22 - 3.371	1098
650	86:22:0008002:504	Ханты-Мансийский автономный округ - Югра, г. Югорск, ул. Менделеева, 63	для размещения детского сада на 300 мест	12256	86:22 - 3.372	1880
651	86:22:0008002:501	Ханты-Мансийский автономный округ - Югра, г. Югорск, ул. Менделеева, 65	для размещения многоквартирного жилого дома	2614	86:22 - 3.373	1982
652	86:22:0008002	Ханты-Мансийский автономный округ - Югра, г. Югорск, ул. Морозова, 1	для обслуживания жилого дома	1021	86:22 - 3.374	349
653	86:22:0008002:4	Ханты-Мансийский автономный округ - Югра, г. Югорск, ул. Морозова, 2	строительство индивидуального жилого дома	1129	86:22 - 3.375	361
654	86:22:0008002	Ханты-Мансийский автономный округ - Югра, г. Югорск, ул. Морозова, 3	для обслуживания жилого дома	733	86:22 - 3.376	102
655	86:22:0008002:71	Ханты-Мансийский автономный округ - Югра, г. Югорск, ул. Морозова, 4	Индивидуальное жилищное строительство	900	86:22 - 3.377	145
656	86:22:0008002:264	Ханты-Мансийский автономный округ - Югра, г. Югорск, ул. Морозова, 5	для обслуживания жилого дома	709	86:22 - 3.378	102

№ п/п	Кадастровый номер/кадастровый квартал	Адрес/местоположение земельного участка, здания, строения сооружения	Вид разрешенного использования	Площадь земельного участка	Условный номер	Площадь прилегающей территории
657	86:22:0008002	Ханты-Мансийский автономный округ - Югра, г. Югорск, ул. Морозова, 6	для обслуживания жилого дома	887	86:22 - 3.379	316
658	86:22:0008002	Ханты-Мансийский автономный округ - Югра, г. Югорск, ул. Морозова, 7	для обслуживания жилого дома	807	86:22 - 3.380	311
659	86:22:0008002:332	Ханты-Мансийский автономный округ - Югра, г. Югорск, ул. Морозова, 8	для индивидуального жилищного строительства	718	86:22 - 3.381	220
660	86:22:0008002:66	Ханты-Мансийский автономный округ - Югра, г. Югорск, ул. Морозова, 9	для обслуживания жилого дома	842	86:22 - 3.382	318
661	86:22:0008002:217	Ханты-Мансийский автономный округ - Югра, г. Югорск, ул. Морозова, 10	Под обслуживание индивидуального жилого дома	845	86:22 - 3.383	130
662	86:22:0008002:26	Ханты-Мансийский автономный округ - Югра, г. Югорск, ул. Морозова, 11	для жилищного строительства	700	86:22 - 3.384	96
663	86:22:0008002:51	Ханты-Мансийский автономный округ - Югра, г. Югорск, ул. Морозова, 12	под обслуживание жилого дома	796	86:22 - 3.385	132
664	86:22:0008002	Ханты-Мансийский автономный округ - Югра, г. Югорск, ул. Морозова, 13	для индивидуального строительства	712	86:22 - 3.386	103

№ п/п	Кадастровый номер/кадастровый квартал	Адрес/местоположение земельного участка, здания, строения сооружения	Вид разрешенного использования	Площадь земельного участка	Условный номер	Площадь прилегающей территории
665	86:22:0008002:218	Ханты-Мансийский автономный округ - Югра, г. Югорск, ул. Морозова, 14	для строительства индивидуального жилого дома	822	86:22 - 3.387	131
666	86:22:0008002:55	Ханты-Мансийский автономный округ - Югра, г. Югорск, ул. Морозова, 15	под строительство жилого дома	677	86:22 - 3.388	294
667	86:22:0008002:335	Ханты-Мансийский автономный округ - Югра, г. Югорск, ул. Морозова, 16	для обслуживания индивидуального жилого дома	824	86:22 - 3.389	134
668	86:22:0008002:220	Ханты-Мансийский автономный округ - Югра, г. Югорск, ул. Морозова, 17	Для обслуживания жилого дома	755	86:22 - 3.390	294
669	86:22:0008002:20	Ханты-Мансийский автономный округ - Югра, г. Югорск, ул. Морозова, 18	для обслуживания индивидуального жилого дома	850	86:22 - 3.391	133
670	86:22:0008002:221	Ханты-Мансийский автономный округ - Югра, г. Югорск, ул. Морозова, 19	Под жилую застройку Индивидуальную	657	86:22 - 3.392	95
671	86:22:0008002:336	Ханты-Мансийский автономный округ - Югра, г. Югорск, ул. Морозова, 20	Под обслуживание жилого дома	822	86:22 - 3.393	125
672	86:22:0008002:119	Ханты-Мансийский автономный округ - Югра, г. Югорск, ул. Морозова, 21	под индивидуальную жилую застройку	723	86:22 - 3.394	99

№ п/п	Кадастровый номер/кадастровый квартал	Адрес/местоположение земельного участка, здания, строения сооружения	Вид разрешенного использования	Площадь земельного участка	Условный номер	Площадь прилегающей территории
673	86:22:0008002:337	Ханты-Мансийский автономный округ - Югра, г. Югорск, ул. Морозова, 22	под индивидуальную жилую застройку	667	86:22 - 3.395	293
674	86:22:0008002:13	Ханты-Мансийский автономный округ - Югра, г. Югорск, ул. Морозова, 23	Для обслуживания жилого дома	748	86:22 - 3.396	93
675	86:22:0008002:37	Ханты-Мансийский автономный округ - Югра, г. Югорск, ул. Морозова, 25	Для индивидуального жилищного строительства	762	86:22 - 3.397	317
676	86:22:0008002:230	Ханты-Мансийский автономный округ - Югра, г. Югорск, ул. Первомайская, 1	для индивидуального строительства	720	86:22 - 3.398	92
677	86:22:0008002	Ханты-Мансийский автономный округ - Югра, г. Югорск, ул. Первомайская, 2	для обслуживания жилого дома	1139	86:22 - 3.399	93
678	86:22:0008002:27	Ханты-Мансийский автономный округ - Югра, г. Югорск, ул. Первомайская, 3	для строительства индивидуального жилого дома	720	86:22 - 3.400	87
679	86:22:0008002	Ханты-Мансийский автономный округ - Югра, г. Югорск, ул. Первомайская, 4	для индивидуального строительства	1196	86:22 - 3.401	94
680	86:22:0008002:31	Ханты-Мансийский автономный округ - Югра, г. Югорск, ул. Первомайская, 5	строительство жилого дома	733	86:22 - 3.402	89

№ п/п	Кадастровый номер/кадастровый квартал	Адрес/местоположение земельного участка, здания, строения сооружения	Вид разрешенного использования	Площадь земельного участка	Условный номер	Площадь прилегающей территории
681	86:22:0008002:45	Ханты-Мансийский автономный округ - Югра, г. Югорск, ул. Первомайская, 6	для строительства жилого дома	1155	86:22 - 3.403	96
682	86:22:0008002:314	Ханты-Мансийский автономный округ - Югра, г. Югорск, ул. Первомайская, 7	под индивидуальную жилую застройку	750	86:22 - 3.404	92
683	86:22:0008002:487	Ханты-Мансийский автономный округ - Югра, г. Югорск, ул. Первомайская, 8	для индивидуального жилищного строительства	1078	86:22 - 3.405	89
684	86:22:0008002:77	Ханты-Мансийский автономный округ - Югра, г. Югорск, ул. Первомайская, 9	для обслуживания жилого дома	745	86:22 - 3.406	96
685	86:22:0008002:231	Ханты-Мансийский автономный округ - Югра, г. Югорск, ул. Первомайская, 10	Для обслуживания индивидуального жилого дома	1064	86:22 - 3.407	82
686	86:22:0008002:44	Ханты-Мансийский автономный округ - Югра, г. Югорск, ул. Первомайская, 11	индивидуальное жилищное строительство	860	86:22 - 3.408	108
687	86:22:0008002:17	Ханты-Мансийский автономный округ - Югра, г. Югорск, ул. Первомайская, 12	Под жилую застройку Индивидуальную	1100	86:22 - 3.409	189
688	86:22:0008002:23	Ханты-Мансийский автономный округ - Югра, г. Югорск, ул. Первомайская, 13	для обслуживание жилого дома	874	86:22 - 3.410	103

№ п/п	Кадастровый номер/кадастровый квартал	Адрес/местоположение земельного участка, здания, строения сооружения	Вид разрешенного использования	Площадь земельного участка	Условный номер	Площадь прилегающей территории
689	86:22:0008002:494	Ханты-Мансийский автономный округ - Югра, г. Югорск, ул. Первомайская, 14	для индивидуального строительства	980	86:22 - 3.411	217
690	86:22:0008002:1963	Ханты-Мансийский автономный округ - Югра, г. Югорск, ул. Первомайская, 15	Для обслуживания жилого дома	863	86:22 - 3.412	112
691	86:22:0008002:1964	Ханты-Мансийский автономный округ - Югра, г. Югорск, ул. Первомайская, 15А	Для обслуживания жилого дома	801	86:22 - 3.413	101
692	86:22:0008002:47	Ханты-Мансийский автономный округ - Югра, г. Югорск, ул. Первомайская, 16	для строительства жилого дома	1492	86:22 - 3.414	124
693	86:22:0008002:236	Ханты-Мансийский автономный округ - Югра, г. Югорск, ул. Первомайская, 17	для обслуживания жилого дома	840	86:22 - 3.415	112
694	86:22:0008002:41	Ханты-Мансийский автономный округ - Югра, г. Югорск, ул. Первомайская, 18	обслуживание жилого дома	1547	86:22 - 3.416	126
695	86:22:0008002:237	Ханты-Мансийский автономный округ - Югра, г. Югорск, ул. Первомайская, 19	Под жилую застройку индивидуальную	868	86:22 - 3.417	120
696	86:22:0008002:12	Ханты-Мансийский автономный округ - Югра, г. Югорск, ул. Первомайская, 20	обслуживание индивидуального жилого дома	1435	86:22 - 3.418	115

№ п/п	Кадастровый номер/кадастровый квартал	Адрес/местоположение земельного участка, здания, строения сооружения	Вид разрешенного использования	Площадь земельного участка	Условный номер	Площадь прилегающей территории
697	86:22:0008002:32	Ханты-Мансийский автономный округ - Югра, г. Югорск, ул. Первомайская, 21	строительство жилого дома	834	86:22 - 3.419	115
698	86:22:0008002:302	Ханты-Мансийский автономный округ - Югра, г. Югорск, ул. Первомайская, 22	для индивидуального жилищного строительства	1310	86:22 - 3.420	178
699	86:22:0008001:45	Ханты-Мансийский автономный округ - Югра, г. Югорск, ул. Пушкина, 1	Под строительство жилого дома	1350	86:22 - 3.421	379
700	86:22:0008001:334	Ханты-Мансийский автономный округ - Югра, г. Югорск, ул. Пушкина, 2	Для строительства индивидуального дома	992	86:22 - 3.422	149
701	86:22:0008001:234	Ханты-Мансийский автономный округ - Югра, г. Югорск, ул. Пушкина, 3	под обслуживание жилого дома	1363	86:22 - 3.423	173
702	86:22:0008001:1238	Ханты-Мансийский автономный округ - Югра, г. Югорск, ул. Пушкина, 4	Для индивидуального жилищного строительства	1341	86:22 - 3.424	123
703	86:22:0008001:943	Ханты-Мансийский автономный округ - Югра, г. Югорск, ул. Пушкина, 5/1	блокированная жилая застройка	550	86:22 - 3.425	75
704	86:22:0008001	Ханты-Мансийский автономный округ - Югра, г. Югорск, ул. Пушкина, 5/2	индивидуальное жилищное строительство	654	86:22 - 3.426	80

№ п/п	Кадастровый номер/кадастровый квартал	Адрес/местоположение земельного участка, здания, строения сооружения	Вид разрешенного использования	Площадь земельного участка	Условный номер	Площадь прилегающей территории
705	86:22:0008001	Ханты-Мансийский автономный округ - Югра, г. Югорск, ул. Пушкина, 6	индивидуальное жилищное строительство	1456	86:22 - 3.427	157
706	86:22:0008001:341	Ханты-Мансийский автономный округ - Югра, г. Югорск, ул. Пушкина, 7	для строительства жилого дома	1176	86:22 - 3.428	143
707	86:22:0008001:342	Ханты-Мансийский автономный округ - Югра, г. Югорск, ул. Пушкина, 8	Для индивидуального строительства	1311	86:22 - 3.429	121
708	86:22:0008001	Ханты-Мансийский автономный округ - Югра, г. Югорск, ул. Пушкина, 9	индивидуальное жилищное строительство	818	86:22 - 3.430	117
709	86:22:0008001:330	Ханты-Мансийский автономный округ - Югра, г. Югорск, ул. Пушкина, 10	для строительства индивидуального дома	810	86:22 - 3.431	65
710	86:22:0008001:996	Ханты-Мансийский автономный округ - Югра, г. Югорск, ул. Пушкина, 11	Индивидуальное жилищное строительство	533	86:22 - 3.432	89
711	86:22:0008001:186	Ханты-Мансийский автономный округ - Югра, г. Югорск, ул. Пушкина, 11А	для обслуживания жилого дома	936	86:22 - 3.433	184
712	86:22:0008001:995	Ханты-Мансийский автономный округ - Югра, г. Югорск, ул. Пушкина, 11Б	Индивидуальное жилищное строительство	681	86:22 - 3.434	55

№ п/п	Кадастровый номер/кадастровый квартал	Адрес/местоположение земельного участка, здания, строения сооружения	Вид разрешенного использования	Площадь земельного участка	Условный номер	Площадь прилегающей территории
713	86:22:0008001	Ханты-Мансийский автономный округ - Югра, г. Югорск, ул. Пушкина, 12	индивидуальное жилищное строительство	989	86:22 - 3.435	101
714	86:22:0008001	Ханты-Мансийский автономный округ - Югра, г. Югорск, ул. Пушкина, 14	индивидуальное жилищное строительство	1294	86:22 - 3.436	107
715	86:22:0008001:332	Ханты-Мансийский автономный округ - Югра, г. Югорск, ул. Пушкина, 16	Для обслуживания индивидуального жилого дома	986	86:22 - 3.437	121
716	86:22:0008001	Ханты-Мансийский автономный округ - Югра, г. Югорск, ул. Пушкина, 16А	индивидуальное жилищное строительство	962	86:22 - 3.438	100
717	86:22:0008001:30	Ханты-Мансийский автономный округ - Югра, г. Югорск, ул. Пушкина, 18	обслуживание индивидуального жилого дома	976	86:22 - 3.439	98
718	86:22:0008001:335	Ханты-Мансийский автономный округ - Югра, г. Югорск, ул. Пушкина, 20	Для обслуживания жилого дома	1377	86:22 - 3.440	120
719	86:22:0008001:500	Ханты-Мансийский автономный округ - Югра, г. Югорск, ул. Пушкина, 21	под жилую застройку	640	86:22 - 3.441	242
720	86:22:0008001:14	Ханты-Мансийский автономный округ - Югра, г. Югорск, ул. Пушкина, 21-2	обслуживание квартиры в жилом доме	635	86:22 - 3.442	85

№ п/п	Кадастровый номер/кадастровый квартал	Адрес/местоположение земельного участка, здания, строения сооружения	Вид разрешенного использования	Площадь земельного участка	Условный номер	Площадь прилегающей территории
721	86:22:0008001:547	Ханты-Мансийский автономный округ - Югра, г. Югорск, ул. Пушкина, 22	для строительства индивидуального дома	513.6	86:22 - 3.443	242
722	86:22:0008001:546	Ханты-Мансийский автономный округ - Югра, г. Югорск, ул. Пушкина, 22	Под индивидуальную жилую застройку	605	86:22 - 3.444	61
723	86:22:0008001:338	Ханты-Мансийский автономный округ - Югра, г. Югорск, ул. Пушкина, 23	Для индивидуального строительства	530	86:22 - 3.445	276
724	86:22:0008001:337	Ханты-Мансийский автономный округ - Югра, г. Югорск, ул. Пушкина, 23-1	Под жилую застройку Индивидуальную	590	86:22 - 3.446	90
725	86:22:0008001:545	Ханты-Мансийский автономный округ - Югра, г. Югорск, ул. Пушкина, 24-1	Под жилую застройку Индивидуальную	594	86:22 - 3.447	64
726	86:22:0008001:544	Ханты-Мансийский автономный округ - Югра, г. Югорск, ул. Пушкина, 24-2	Под жилую застройку Индивидуальную	568	86:22 - 3.448	59
727	86:22:0008002:478	Ханты-Мансийский автономный округ - Югра, г. Югорск, ул. Садовая	Для строительства торгового павильона "Овощи-фрукты" с автобусной остановкой	281	86:22 - 3.449	1635
728	86:22:0008002:490	Ханты-Мансийский автономный округ - Югра, г. Югорск, ул. Садовая	Для размещения спортплощадки	2427	86:22 - 3.450	1638

№ п/п	Кадастровый номер/кадастровый квартал	Адрес/местоположение земельного участка, здания, строения сооружения	Вид разрешенного использования	Площадь земельного участка	Условный номер	Площадь прилегающей территории
729	86:22:0008001:2	Ханты-Мансийский автономный округ - Югра, г. Югорск, ул. Садовая, гараж 8	гараж	30	86:22 - 3.451	31
730	86:22:0008001:344	Ханты-Мансийский автономный округ - Югра, г. Югорск, ул. Садовая, 1	для размещения жилого дома	945	86:22 - 3.452	317
731	86:22:0008001:28	Ханты-Мансийский автономный округ - Югра, г. Югорск, ул. Садовая, 3	для индивидуального жилищного строительства	986	86:22 - 3.453	137
732	86:22:0008001:535	Ханты-Мансийский автономный округ - Югра, г. Югорск, ул. Садовая, 5	Для обслуживания жилого дома	972	86:22 - 3.454	138
733	86:22:0008001:536	Ханты-Мансийский автономный округ - Югра, г. Югорск, ул. Садовая, 7	Под жилую застройку Индивидуальную	1037	86:22 - 3.455	147
734	86:22:0008001:592	Ханты-Мансийский автономный округ - Югра, г. Югорск, ул. Садовая, 9	для обслуживания магазина	760	86:22 - 3.456	174
735	86:22:0008001:593	Ханты-Мансийский автономный округ - Югра, г. Югорск, ул. Садовая, 9	для обслуживания магазина	815	86:22 - 3.457	144
736	86:22:0008001	Ханты-Мансийский автономный округ - Югра, г. Югорск, ул. Садовая, 11	индивидуальное жилищное строительство	1204	86:22 - 3.458	370
737	86:22:0008001:68	Ханты-Мансийский автономный округ - Югра, г. Югорск, ул. Садовая, 13	под учреждение дополнительного образования, для размещения нежилого здания	3865	86:22 - 3.459	1792

№ п/п	Кадастровый номер/кадастровый квартал	Адрес/местоположение земельного участка, здания, строения сооружения	Вид разрешенного использования	Площадь земельного участка	Условный номер	Площадь прилегающей территории
738	86:22:0008001:214	Ханты-Мансийский автономный округ - Югра, г. Югорск, ул. Садовая, 15	Под обслуживание жилого дома	937	86:22 - 3.460	139
739	86:22:0008002:239	Ханты-Мансийский автономный округ - Югра, г. Югорск, ул. Садовая, 16	для жилищного строительства	1023	86:22 - 3.461	369
740	86:22:0008001:212	Ханты-Мансийский автономный округ - Югра, г. Югорск, ул. Садовая, 17	дом	1008	86:22 - 3.462	136
741	86:22:0008002:14	Ханты-Мансийский автономный округ - Югра, г. Югорск, ул. Садовая, 18	обслуживание индивидуального жилого дома	1016	86:22 - 3.463	138
742	86:22:0008001:57	Ханты-Мансийский автономный округ - Югра, г. Югорск, ул. Садовая, 19	под обслуживание жилого дома	873	86:22 - 3.464	330
743	86:22:0008002	Ханты-Мансийский автономный округ - Югра, г. Югорск, ул. Садовая, 20	индивидуальное жилищное строительство	540	86:22 - 3.465	72
744	86:22:0008002:48	Ханты-Мансийский автономный округ - Югра, г. Югорск, ул. Садовая, 20	индивидуальное жилищное строительство	503	86:22 - 3.466	70
745	86:22:0008002	Ханты-Мансийский автономный округ - Югра, г. Югорск, ул. Садовая, 22	индивидуальное жилищное строительство	492	86:22 - 3.467	69

№ п/п	Кадастровый номер/кадастровый квартал	Адрес/местоположение земельного участка, здания, строения сооружения	Вид разрешенного использования	Площадь земельного участка	Условный номер	Площадь прилегающей территории
746	86:22:0008002	Ханты-Мансийский автономный округ - Югра, г. Югорск, ул. Садовая, 22	индивидуальное жилищное строительство	480	86:22 - 3.468	73
747	86:22:0008001:917	Ханты-Мансийский автономный округ - Югра, г. Югорск, ул. Садовая, 23А	Для размещения многоквартирного жилого дома	1194	86:22 - 3.469	1188
748	86:22:0008002	Ханты-Мансийский автономный округ - Югра, г. Югорск, ул. Садовая, 24	индивидуальное жилищное строительство	990	86:22 - 3.470	141
749	86:22:0008001:1	Ханты-Мансийский автономный округ - Югра, г. Югорск, ул. Садовая, 25	обслуживание магазина	2422	86:22 - 3.471	2234
750	86:22:0008002:21	Ханты-Мансийский автономный округ - Югра, г. Югорск, ул. Садовая, 26	для обслуживания жилого дома	920	86:22 - 3.472	130
751	86:22:0008001:364	Ханты-Мансийский автономный округ - Югра, г. Югорск, ул. Садовая, 27	Для размещения здания	2444	86:22 - 3.473	1509
752	86:22:0008002:19	Ханты-Мансийский автономный округ - Югра, г. Югорск, ул. Садовая, 28	для обслуживания индивидуального жилого дома	1053	86:22 - 3.474	354
753	86:22:0008001	Ханты-Мансийский автономный округ - Югра, г. Югорск, ул. Садовая, 29	индивидуальное жилищное строительство	745	86:22 - 3.475	312

№ п/п	Кадастровый номер/кадастровый квартал	Адрес/местоположение земельного участка, здания, строения сооружения	Вид разрешенного использования	Площадь земельного участка	Условный номер	Площадь прилегающей территории
754	86:22:0008001:590	Ханты-Мансийский автономный округ - Югра, г. Югорск, ул. Садовая, 31	под обслуживание индивидуального жилого дома	1430	86:22 - 3.476	88
755	86:22:0008002	Ханты-Мансийский автономный округ - Югра, г. Югорск, ул. Садовая, 32	Индивидуальное жилищное строительство	1221	86:22 - 3.477	154
756	86:22:0008001:464	Ханты-Мансийский автономный округ - Югра, г. Югорск, ул. Садовая, 33	для строительства индивидуального дома	1293	86:22 - 3.478	128
757	86:22:0008002	Ханты-Мансийский автономный округ - Югра, г. Югорск, ул. Садовая, 34	Индивидуальное жилищное строительство	1030	86:22 - 3.479	146
758	86:22:0008001:16	Ханты-Мансийский автономный округ - Югра, г. Югорск, ул. Садовая, 35	дом	1170	86:22 - 3.480	402
759	86:22:0008002:372	Ханты-Мансийский автономный округ - Югра, г. Югорск, ул. Садовая, 36	Индивидуальное жилищное строительство	974	86:22 - 3.481	135
760	86:22:0008001:90	Ханты-Мансийский автономный округ - Югра, г. Югорск, ул. Садовая, 37	для обслуживания жилого дома	1147	86:22 - 3.482	381
761	86:22:0008002	Ханты-Мансийский автономный округ - Югра, г. Югорск, ул. Садовая, 38	Индивидуальное жилищное строительство	983	86:22 - 3.483	155

№ п/п	Кадастровый номер/кадастровый квартал	Адрес/местоположение земельного участка, здания, строения сооружения	Вид разрешенного использования	Площадь земельного участка	Условный номер	Площадь прилегающей территории
762	86:22:0008001:24	Ханты-Мансийский автономный округ - Югра, г. Югорск, ул. Садовая, 39	для строительства жилого дома	765	86:22 - 3.484	35
763	86:22:0008001:23	Ханты-Мансийский автономный округ - Югра, г. Югорск, ул. Садовая, 39/1	индивидуальное жилищное строительство	418	86:22 - 3.485	283
764	86:22:0008002:132	Ханты-Мансийский автономный округ - Югра, г. Югорск, ул. Садовая, 40	под индивидуальную жилую застройку	1592	86:22 - 3.486	444
765	86:22:0008001:47	Ханты-Мансийский автономный округ - Югра, г. Югорск, ул. Садовая, 41	Под строительство жилого дома	1454	86:22 - 3.487	126
766	86:22:0008002:397	Ханты-Мансийский автономный округ - Югра, г. Югорск, ул. Садовая, 42	для размещения нежилого здания (объект здравоохранения)	905	86:22 - 3.488	845
767	86:22:0008002:406	Ханты-Мансийский автономный округ - Югра, г. Югорск, ул. Садовая, 42А	для обслуживания складских помещений	1152	86:22 - 3.489	645
768	86:22:0008002:482	Ханты-Мансийский автономный округ - Югра, г. Югорск, ул. Садовая, 42Б	для размещения продуктового магазина	291	86:22 - 3.490	205
769	86:22:0008002:480	Ханты-Мансийский автономный округ - Югра, г. Югорск, ул. Садовая, 42В	для обслуживания здания кондитерского цеха	498	86:22 - 3.491	620

№ п/п	Кадастровый номер/кадастровый квартал	Адрес/местоположение земельного участка, здания, строения сооружения	Вид разрешенного использования	Площадь земельного участка	Условный номер	Площадь прилегающей территории
770	86:22:0008001:17	Ханты-Мансийский автономный округ - Югра, г. Югорск, ул. Садовая, 43	для обслуживания жилого дома	1159	86:22 - 3.492	117
771	86:22:0008002:488	Ханты-Мансийский автономный округ - Югра, г. Югорск, ул. Садовая, 44	для размещения нежилого здания	1100	86:22 - 3.493	676
772	86:22:0008001	Ханты-Мансийский автономный округ - Югра, г. Югорск, ул. Садовая, 45	для индивидуального строительства	1731	86:22 - 3.494	454
773	86:22:0008002	Ханты-Мансийский автономный округ - Югра, г. Югорск, ул. Садовая, 47	для обслуживания жилого дома	687	86:22 - 3.495	83
774	86:22:0008002	Ханты-Мансийский автономный округ - Югра, г. Югорск, ул. Садовая, 49	для индивидуального строительства	1120	86:22 - 3.496	135
775	86:22:0008002:7	Ханты-Мансийский автономный округ - Югра, г. Югорск, ул. Садовая, 53	для строительства индивидуального жилого дома	1087	86:22 - 3.497	169
776	86:22:0008002:321	Ханты-Мансийский автономный округ - Югра, г. Югорск, ул. Садовая, 55	под размещение магазина	777	86:22 - 3.498	92
777	86:22:0008002:38	Ханты-Мансийский автономный округ - Югра, г. Югорск, ул. Садовая, 55А	для обслуживания магазина	765	86:22 - 3.499	314

№ п/п	Кадастровый номер/кадастровый квартал	Адрес/местоположение земельного участка, здания, строения сооружения	Вид разрешенного использования	Площадь земельного участка	Условный номер	Площадь прилегающей территории
778	86:22:0008002:46	Ханты-Мансийский автономный округ - Югра, г. Югорск, ул. Садовая, 57	для обслуживания индивидуального жилого дома	993	86:22 - 3.500	342
779	86:22:0008002	Ханты-Мансийский автономный округ - Югра, г. Югорск, ул. Садовая, 59	для обслуживания жилого дома	1295	86:22 - 3.501	124
780	86:22:0008002:481	Ханты-Мансийский автономный округ - Югра, г. Югорск, ул. Садовая, 60А	для обслуживания магазина	297	86:22 - 3.502	1832
781	86:22:0008002:34	Ханты-Мансийский автономный округ - Югра, г. Югорск, ул. Садовая, 61	под обслуживание жилого дома	957	86:22 - 3.503	119
782	86:22:0008002:423	Ханты-Мансийский автономный округ - Югра, г. Югорск, ул. Садовая, 62А	Под жилую застройку Многоэтажную	1927	86:22 - 3.504	629
783	86:22:0008002:11	Ханты-Мансийский автономный округ - Югра, г. Югорск, ул. Садовая, 63	строительство индивидуального жилого дома	1066	86:22 - 3.505	119
784	86:22:0008002:60	Ханты-Мансийский автономный округ - Югра, г. Югорск, ул. Садовая, 65	для обслуживания жилого дома	1040	86:22 - 3.506	130
785	86:22:0008002:429	Ханты-Мансийский автономный округ - Югра, г. Югорск, ул. Садовая, 66	Под жилую застройку Многоэтажную	2035	86:22 - 3.507	464

№ п/п	Кадастровый номер/кадастровый квартал	Адрес/местоположение земельного участка, здания, строения сооружения	Вид разрешенного использования	Площадь земельного участка	Условный номер	Площадь прилегающей территории
786	86:22:0008002	Ханты-Мансийский автономный округ - Югра, г. Югорск, ул. Садовая, 67	для обслуживания жилого дома	1131	86:22 - 3.508	133
787	86:22:0008002:1278	Ханты-Мансийский автономный округ - Югра, г. Югорск, ул. Садовая, 68	Среднеэтажная жилая застройка	2509	86:22 - 3.509	1384
788	86:22:0008002:62	Ханты-Мансийский автономный округ - Югра, г. Югорск, ул. Садовая, 69	Для обслуживания квартиры	729	86:22 - 3.510	96
789	86:22:0008002	Ханты-Мансийский автономный округ - Югра, г. Югорск, ул. Садовая, 69	для обслуживания жилого дома	573	86:22 - 3.511	57
790	86:22:0008002:1452	Ханты-Мансийский автономный округ - Югра, г. Югорск, ул. Садовая, 70	для размещения многоквартирного жилого дома	1136	86:22 - 3.512	1323
791	86:22:0008002:495	Ханты-Мансийский автономный округ - Югра, г. Югорск, ул. Садовая, 70/1	для размещения нежилого здания (банка)	337	86:22 - 3.513	617
792	86:22:0008002:304	Ханты-Мансийский автономный округ - Югра, г. Югорск, ул. Садовая, 71	под жилую застройку индивидуальную	1026	86:22 - 3.514	361
793	86:22:0008002:56	Ханты-Мансийский автономный округ - Югра, г. Югорск, ул. Садовая, 72	для размещения детского сада "Светлячок"	9597	86:22 - 3.515	2097

№ п/п	Кадастровый номер/кадастровый квартал	Адрес/местоположение земельного участка, здания, строения сооружения	Вид разрешенного использования	Площадь земельного участка	Условный номер	Площадь прилегающей территории
794	86:22:0008002:436	Ханты-Мансийский автономный округ - Югра, г. Югорск, ул. Садовая, 72-1	Под жилую застройку Многоэтажную	2378	86:22 - 3.516	1758
795	86:22:0008002:437	Ханты-Мансийский автономный округ - Югра, г. Югорск, ул. Садовая, 74	Для эксплуатации многоквартирного жилого дома	2200	86:22 - 3.517	1410
796	86:22:0008002:477	Ханты-Мансийский автономный округ - Югра, г. Югорск, ул. Садовая, 74/1	для строительства магазина смешанных товаров	400	86:22 - 3.518	696
797	86:22:0008002:492	Ханты-Мансийский автономный округ - Югра, г. Югорск, ул. Садовая, 76	для многоэтажного жилого дома	2886	86:22 - 3.519	1447
798	86:22:0008002:500	Ханты-Мансийский автономный округ - Югра, г. Югорск, ул. Садовая, 80А	для размещения многоэтажного жилого дома	2592	86:22 - 3.520	1234
799	86:22:0008002:1283	Ханты-Мансийский автономный округ - Югра, г. Югорск, ул. Садовая, 84	Для размещения многоквартирного дома	1952	86:22 - 3.521	959
800	86:22:0008002:50	Ханты-Мансийский автономный округ - Югра, г. Югорск, ул. Садовая, 84/1	для строительства магазина смешанных товаров	501	86:22 - 3.522	804
801	86:22:0008001:371	Ханты-Мансийский автономный округ - Югра, г. Югорск, ул. Студенческая, 1	Под строительство жилого дома	919	86:22 - 3.523	330

№ п/п	Кадастровый номер/кадастровый квартал	Адрес/местоположение земельного участка, здания, строения сооружения	Вид разрешенного использования	Площадь земельного участка	Условный номер	Площадь прилегающей территории
802	86:22:0008001	Ханты-Мансийский автономный округ - Югра, г. Югорск, ул. Студенческая, 3	Под строительство жилого дома	669	86:22 - 3.524	185
803	86:22:0008001:373	Ханты-Мансийский автономный округ - Югра, г. Югорск, ул. Студенческая, 5	Для индивидуальной жилой застройки	1227	86:22 - 3.525	119
804	86:22:0008001:355	Ханты-Мансийский автономный округ - Югра, г. Югорск, ул. Студенческая, 7	Под жилую застройку Индивидуальную	816	86:22 - 3.526	113
805	86:22:0008001:259	Ханты-Мансийский автономный округ - Югра, г. Югорск, ул. Студенческая, 9	гостиничное обслуживание	1996	86:22 - 3.527	341
806	86:22:0008001:22	Ханты-Мансийский автономный округ - Югра, г. Югорск, ул. Студенческая, 11	обслуживание квартиры в жилом доме	1896	86:22 - 3.528	108
807	86:22:0008001	Ханты-Мансийский автономный округ - Югра, г. Югорск, ул. Студенческая, 11	для индивидуального строительства	1988	86:22 - 3.529	109
808	86:22:0008001	Ханты-Мансийский автономный округ - Югра, г. Югорск, ул. Студенческая, 13	индивидуальное жилищное строительство	1690	86:22 - 3.530	107
809	86:22:0008001:353	Ханты-Мансийский автономный округ - Югра, г. Югорск, ул. Студенческая, 13А	отдельно стоящий жилой дом на одну семью в 1-3 этажа с придомовым участком	1652	86:22 - 3.531	99

№ п/п	Кадастровый номер/кадастровый квартал	Адрес/местоположение земельного участка, здания, строения сооружения	Вид разрешенного использования	Площадь земельного участка	Условный номер	Площадь прилегающей территории
810	86:22:0008001:21	Ханты-Мансийский автономный округ - Югра, г. Югорск, ул. Студенческая, 15	обслуживание квартиры в жилом доме	1996	86:22 - 3.532	98
811	86:22:0008001:205	Ханты-Мансийский автономный округ - Югра, г. Югорск, ул. Студенческая, 15/1	блокированная жилая застройка	1650	86:22 - 3.533	104
812	86:22:0008001:375	Ханты-Мансийский автономный округ - Югра, г. Югорск, ул. Студенческая, 17	Под жилую застройку Индивидуальную	1278	86:22 - 3.534	92
813	86:22:0008001:91	Ханты-Мансийский автономный округ - Югра, г. Югорск, ул. Студенческая, 17/2	для строительства индивидуального жилого дома	991	86:22 - 3.535	329
814	86:22:0008001:40	Ханты-Мансийский автономный округ - Югра, г. Югорск, ул. Студенческая, 21	под обслуживание жилого дома	872	86:22 - 3.536	665
815	86:22:0008001:15	Ханты-Мансийский автономный округ - Югра, г. Югорск, ул. Студенческая, 27	строительство участка газовой службы ОАО Юграгаз	1369	86:22 - 3.537	650
816	86:22:0008001:482	Ханты-Мансийский автономный округ - Югра, г. Югорск, пер. Студенческий	Для строительства гаража	31	86:22 - 3.538	28
817	86:22:0008001:509	Ханты-Мансийский автономный округ - Югра, г. Югорск, пер. Студенческий	под строительство гаража	30	86:22 - 3.539	34

№ п/п	Кадастровый номер/кадастровый квартал	Адрес/местоположение земельного участка, здания, строения сооружения	Вид разрешенного использования	Площадь земельного участка	Условный номер	Площадь прилегающей территории
818	86:22:0008001:272	Ханты-Мансийский автономный округ - Югра, г. Югорск, пер. Студенческий	под строительство гаража	26	86:22 - 3.540	31
819	86:22:0008001:369	Ханты-Мансийский автономный округ - Югра, г. Югорск, пер. Студенческий	Для обслуживания гаража	32	86:22 - 3.541	38
820	86:22:0008001:511	Ханты-Мансийский автономный округ - Югра, г. Югорск, пер. Студенческий	для обслуживания гаража	36	86:22 - 3.542	48
821	86:22:0008001:36	Ханты-Мансийский автономный округ - Югра, г. Югорск, пер. Студенческий	обслуживание гаража	28	86:22 - 3.543	40
822	86:22:0008001:512	Ханты-Мансийский автономный округ - Югра, г. Югорск, пер. Студенческий	для строительства гаража	32	86:22 - 3.544	163
823	86:22:0008001:588	Ханты-Мансийский автономный округ - Югра, г. Югорск, пер. Студенческий	Для строительства гаража	30	86:22 - 3.545	93
824	86:22:0008001:43	Ханты-Мансийский автономный округ - Югра, г. Югорск, пер. Студенческий, 1	обслуживание жилого дома	839	86:22 - 3.546	247
825	86:22:0008001:538	Ханты-Мансийский автономный округ - Югра, г. Югорск, пер. Студенческий, 2	для индивидуальной жилой застройки	1013	86:22 - 3.547	323

№ п/п	Кадастровый номер/кадастровый квартал	Адрес/местоположение земельного участка, здания, строения сооружения	Вид разрешенного использования	Площадь земельного участка	Условный номер	Площадь прилегающей территории
826	86:22:0008001:52	Ханты-Мансийский автономный округ - Югра, г. Югорск, пер. Студенческий, 3	обслуживание квартиры в жилом доме	659	86:22 - 3.548	176
827	86:22:0008001:34	Ханты-Мансийский автономный округ - Югра, г. Югорск, пер. Студенческий, 4	для индивидуального жилищного строительства	638	86:22 - 3.549	96
828	86:22:0008001:532	Ханты-Мансийский автономный округ - Югра, г. Югорск, пер. Студенческий, 5	под жилую застройку индивидуальную	768	86:22 - 3.550	311
829	86:22:0008001	Ханты-Мансийский автономный округ - Югра, г. Югорск, пер. Студенческий, 66	индивидуальное жилищное строительство	945	86:22 - 3.551	135
830	86:22:0008001:80	Ханты-Мансийский автономный округ - Югра, г. Югорск, пер. Студенческий, 7А	для строительства жилого дома	1050	86:22 - 3.552	234
831	86:22:0008001:329	Ханты-Мансийский автономный округ - Югра, г. Югорск, пер. Студенческий, 8	для индивидуальной жилой застройки	1392	86:22 - 3.553	350
832	86:22:0008001:193	Ханты-Мансийский автономный округ - Югра, г. Югорск, пер. Студенческий, 9	Под индивидуальную жилую застройку	1319	86:22 - 3.554	287
833	86:22:0008001:541	Ханты-Мансийский автономный округ - Югра, г. Югорск, пер. Студенческий, 10	Для эксплуатации котельной № 10	2420	86:22 - 3.555	1099

№ п/п	Кадастровый номер/кадастровый квартал	Адрес/местоположение земельного участка, здания, строения сооружения	Вид разрешенного использования	Площадь земельного участка	Условный номер	Площадь прилегающей территории
834	86:22:0008001:543	Ханты-Мансийский автономный округ - Югра, г. Югорск, пер. Студенческий, 12	Под жилую застройку Индивидуальную	603	86:22 - 3.556	81
835	86:22:0008001:128	Ханты-Мансийский автономный округ - Югра, г. Югорск, пер. Студенческий, 12	для обслуживания квартиры	595	86:22 - 3.557	76
836	86:22:0008001:542	Ханты-Мансийский автономный округ - Югра, г. Югорск, пер. Студенческий, 12А	под строительство индивидуального жилого дома	874	86:22 - 3.558	215
837	86:22:0008001:1232	Ханты-Мансийский автономный округ - Югра, г. Югорск, ул. Шевченко, 1	индивидуальное жилищное строительство	1062	86:22 - 3.559	204
838	86:22:0008001	Ханты-Мансийский автономный округ - Югра, г. Югорск, ул. Шевченко, 2	индивидуальное жилищное строительство	900	86:22 - 3.560	200
839	86:22:0008001:1235	Ханты-Мансийский автономный округ - Югра, г. Югорск, ул. Шевченко, 3	индивидуальное жилищное строительство	867	86:22 - 3.561	107
840	86:22:0008001:362	Ханты-Мансийский автономный округ - Югра, г. Югорск, ул. Шевченко, 4	для индивидуального строительства	852	86:22 - 3.562	96
841	86:22:0008001:119	Ханты-Мансийский автономный округ - Югра, г. Югорск, ул. Шевченко, 5	Для индивидуального жилищного строительства	960	86:22 - 3.563	126

№ п/п	Кадастровый номер/кадастровый квартал	Адрес/местоположение земельного участка, здания, строения сооружения	Вид разрешенного использования	Площадь земельного участка	Условный номер	Площадь прилегающей территории
842	86:22:0008001:117	Ханты-Мансийский автономный округ - Югра, г. Югорск, ул. Шевченко, 6	Для строительства жилого дома	1037	86:22 - 3.564	128
843	86:22:0008001:1244	Ханты-Мансийский автономный округ - Югра, г. Югорск, ул. Шевченко, 7	для индивидуального жилищного строительства	993	86:22 - 3.565	135
844	86:22:0008001:231	Ханты-Мансийский автономный округ - Югра, г. Югорск, ул. Шевченко, 8	под индивидуальную жилую застройку	855	86:22 - 3.566	99
845	86:22:0008001	Ханты-Мансийский автономный округ - Югра, г. Югорск, ул. Шевченко, 9	индивидуальное жилищное строительство	894	86:22 - 3.567	123
846	86:22:0008001:218	Ханты-Мансийский автономный округ - Югра, г. Югорск, ул. Шевченко, 10	Под жилую застройку индивидуальную	662	86:22 - 3.568	115
847	86:22:0008001:974	Ханты-Мансийский автономный округ - Югра, г. Югорск, ул. Шевченко, 11	Малоэтажная жилая застройка (индивидуальные жилые дома)	1038	86:22 - 3.569	134
848	86:22:0008001:357	Ханты-Мансийский автономный округ - Югра, г. Югорск, ул. Шевченко, 12	для индивидуальной жилой застройки	869	86:22 - 3.570	118
849	86:22:0008001:973	Ханты-Мансийский автономный округ - Югра, г. Югорск, ул. Шевченко, 13	малоэтажная жилая застройка (индивидуальные жилые дома)	1282	86:22 - 3.571	139

№ п/п	Кадастровый номер/кадастровый квартал	Адрес/местоположение земельного участка, здания, строения сооружения	Вид разрешенного использования	Площадь земельного участка	Условный номер	Площадь прилегающей территории
850	86:22:0008001	Ханты-Мансийский автономный округ - Югра, г. Югорск, ул. Шевченко, 14	индивидуальное жилищное строительство	898	86:22 - 3.572	118
851	86:22:0008001	Ханты-Мансийский автономный округ - Югра, г. Югорск, ул. Шевченко, 15	индивидуальное жилищное строительство	667	86:22 - 3.573	113
852	86:22:0008001	Ханты-Мансийский автономный округ - Югра, г. Югорск, ул. Шевченко, 16	индивидуальное жилищное строительство	711	86:22 - 3.574	121
853	86:22:0008001:84	Ханты-Мансийский автономный округ - Югра, г. Югорск, ул. Шевченко, 18	для строительства жилого дома	604	86:22 - 3.575	237
4 микрорайон						
854	86:22:0010001:416	Ханты-Мансийский автономный округ - Югра, г. Югорск, ул. Арантурская, 17	для обслуживания жилого дома и магазина	904	86:22 - 4.1	564
855	86:22:0010001:417	Ханты-Мансийский автономный округ - Югра, г. Югорск, ул. Арантурская, 17А	для обслуживания магазина смешанных товаров	1191	86:22 - 4.2	230
856	86:22:0010001:34	Ханты-Мансийский автономный округ - Югра, г. Югорск, ул. Арантурская, 19	под индивидуальную жилую застройку	900	86:22 - 4.3	243
857	86:22:0010001:194	Ханты-Мансийский автономный округ - Югра, г. Югорск, ул. Арантурская, 21	под индивидуальную жилую застройку	918	86:22 - 4.4	426

№ п/п	Кадастровый номер/кадастровый квартал	Адрес/местоположение земельного участка, здания, строения сооружения	Вид разрешенного использования	Площадь земельного участка	Условный номер	Площадь прилегающей территории
858	86:22:0010001:54	Ханты-Мансийский автономный округ - Югра, г. Югорск, ул. Арантурская, 23	под индивидуальную жилую застройку	913	86:22 - 4.5	246
859	86:22:0010001:45	Ханты-Мансийский автономный округ - Югра, г. Югорск, ул. Багратиона, 1	под строительство индивидуального жилого дома	1244	86:22 - 4.6	491
860	86:22:0010001:87	Ханты-Мансийский автономный округ - Югра, г. Югорск, ул. Багратиона, 3	под обслуживание жилого дома	900	86:22 - 4.7	235
861	86:22:0010001:50	Ханты-Мансийский автономный округ - Югра, г. Югорск, ул. Багратиона, 5	строительство жилого дома	912	86:22 - 4.8	239
862	86:22:0010001:203	Ханты-Мансийский автономный округ - Югра, г. Югорск, ул. Багратиона, 7	строительство жилого дома	900	86:22 - 4.9	229
863	86:22:0010001:114	Ханты-Мансийский автономный округ - Югра, г. Югорск, ул. Багратиона, 9	для обслуживания жилого дома	946	86:22 - 4.10	243
864	86:22:0010001:16	Ханты-Мансийский автономный округ - Югра, г. Югорск, ул. Багратиона, 11	строительство индивидуального жилого дома	900	86:22 - 4.11	240
865	86:22:0010001:84	Ханты-Мансийский автономный округ - Югра, г. Югорск, ул. Багратиона, 13	под строительство индивидуального жилого дома	938	86:22 - 4.12	253

№ п/п	Кадастровый номер/кадастровый квартал	Адрес/местоположение земельного участка, здания, строения сооружения	Вид разрешенного использования	Площадь земельного участка	Условный номер	Площадь прилегающей территории
866	86:22:0010001:15	Ханты-Мансийский автономный округ - Югра, г. Югорск, ул. Багратиона, 15	строительство жилого дома	1110	86:22 - 4.13	433
867	86:22:0010001:41	Ханты-Мансийский автономный округ - Югра, г. Югорск, ул. Гоголя, 1	строительство жилого дома	1404	86:22 - 4.14	245
868	86:22:0010001:212	Ханты-Мансийский автономный округ - Югра, г. Югорск, ул. Гоголя, 2	для индивидуального строительства дома	938	86:22 - 4.15	461
869	86:22:0010001:222	Ханты-Мансийский автономный округ - Югра, г. Югорск, ул. Гоголя, 3	дом	938	86:22 - 4.16	227
870	86:22:0010001:345	Ханты-Мансийский автономный округ - Югра, г. Югорск, ул. Гоголя, 4	для обслуживания жилого дома	1222	86:22 - 4.17	416
871	86:22:0010001:229	Ханты-Мансийский автономный округ - Югра, г. Югорск, ул. Гоголя, 5	для индивидуальной жилой застройки	1344	86:22 - 4.18	414
872	86:22:0010001:35	Ханты-Мансийский автономный округ - Югра, г. Югорск, ул. Гоголя, 6	индивидуальное жилищное строительство	951	86:22 - 4.19	181
873	86:22:0010001:85	Ханты-Мансийский автономный округ - Югра, г. Югорск, ул. Гоголя, 7	для индивидуального строительства	1153	86:22 - 4.20	195
874	86:22:0010001:217	Ханты-Мансийский автономный округ - Югра, г. Югорск, ул. Гоголя, 8	под строительство мансардного дома	1163	86:22 - 4.21	192
875	86:22:0010001:69	Ханты-Мансийский автономный округ - Югра, г. Югорск, ул. Гоголя, 9	для обслуживания жилого дома	1363	86:22 - 4.22	193

№ п/п	Кадастровый номер/кадастровый квартал	Адрес/местоположение земельного участка, здания, строения сооружения	Вид разрешенного использования	Площадь земельного участка	Условный номер	Площадь прилегающей территории
876	86:22:0010001:226	Ханты-Мансийский автономный округ - Югра, г. Югорск, ул. Гоголя, 10	под жилую застройку индивидуальную	1136	86:22 - 4.23	430
877	86:22:0010001:349	Ханты-Мансийский автономный округ - Югра, г. Югорск, ул. Гоголя, 11	под жилую застройку индивидуальную	1168	86:22 - 4.24	439
878	86:22:0010001:346	Ханты-Мансийский автономный округ - Югра, г. Югорск, ул. Гоголя, 12	под жилую застройку индивидуальную	938	86:22 - 4.25	235
879	86:22:0010001:81	Ханты-Мансийский автономный округ - Югра, г. Югорск, ул. Гоголя, 13	для строительства жилого дома	1411	86:22 - 4.26	231
880	86:22:0010001:227	Ханты-Мансийский автономный округ - Югра, г. Югорск, ул. Гоголя, 14	под индивидуальную жилую застройку	748	86:22 - 4.27	234
881	86:22:0010001:82	Ханты-Мансийский автономный округ - Югра, г. Югорск, ул. Гоголя, 15	под строительство жилого дома	1439	86:22 - 4.28	239
882	86:22:0010001:414	Ханты-Мансийский автономный округ - Югра, г. Югорск, ул. Гоголя, 17	для обслуживания жилого дома	2382	86:22 - 4.29	355
883	86:22:0010001:18	Ханты-Мансийский автономный округ - Югра, г. Югорск, ул. Гоголя, 19	обслуживание жилого дома	1623	86:22 - 4.30	255
884	86:22:0010001:67	Ханты-Мансийский автономный округ - Югра, г. Югорск, ул. Гоголя, 21	под строительство жилого дома	1314	86:22 - 4.31	408
885	86:22:0010001:57	Ханты-Мансийский автономный округ - Югра, г. Югорск, ул. Гоголя, 23	обслуживание жилого дома	1244	86:22 - 4.32	242

№ п/п	Кадастровый номер/кадастровый квартал	Адрес/местоположение земельного участка, здания, строения сооружения	Вид разрешенного использования	Площадь земельного участка	Условный номер	Площадь прилегающей территории
886	86:22:0010001:204	Ханты-Мансийский автономный округ - Югра, г. Югорск, ул. Гоголя, 25	для индивидуального жилищного строительства	1080	86:22 - 4.33	215
887	86:22:0010001:68	Ханты-Мансийский автономный округ - Югра, г. Югорск, ул. Гоголя, 27	индивидуальное жилищное строительство	1186	86:22 - 4.34	209
888	86:22:0010001:209	Ханты-Мансийский автономный округ - Югра, г. Югорск, ул. Гоголя, 29	для индивидуальной жилой застройки	1134	86:22 - 4.35	229
889	86:22:0010001:48	Ханты-Мансийский автономный округ - Югра, г. Югорск, ул. Гоголя, 31	обслуживание жилого дома	1257	86:22 - 4.36	232
890	86:22:0010001:95	Ханты-Мансийский автономный округ - Югра, г. Югорск, ул. Грибоедова, 1	для обслуживания магазинов смешанных товаров	1720	86:22 - 4.37	204
891	86:22:0010001:97	Ханты-Мансийский автономный округ - Югра, г. Югорск, ул. Грибоедова, 2	под обслуживание жилого дома	2090	86:22 - 4.38	418
892	86:22:0010001:365	Ханты-Мансийский автономный округ - Югра, г. Югорск, ул. Грибоедова, 3	под обслуживание жилого дома	1294	86:22 - 4.39	406
893	86:22:0010001:3	Ханты-Мансийский автономный округ - Югра, г. Югорск, ул. Грибоедова, 4	под обслуживание жилого дома	944	86:22 - 4.40	200
894	86:22:0010001:366	Ханты-Мансийский автономный округ - Югра, г. Югорск, ул. Грибоедова, 5	под обслуживание жилого дома	1035	86:22 - 4.41	445

№ п/п	Кадастровый номер/кадастровый квартал	Адрес/местоположение земельного участка, здания, строения сооружения	Вид разрешенного использования	Площадь земельного участка	Условный номер	Площадь прилегающей территории
895	86:22:0010001:55	Ханты-Мансийский автономный округ - Югра, г. Югорск, ул. Грибоедова, 6	обслуживание жилого дома	1038	86:22 - 4.42	436
896	86:22:0010001:367	Ханты-Мансийский автономный округ - Югра, г. Югорск, ул. Грибоедова, 7	для индивидуального строительства	1150	86:22 - 4.43	201
897	86:22:0010001:13	Ханты-Мансийский автономный округ - Югра, г. Югорск, ул. Грибоедова, 8	строительство жилого дома	938	86:22 - 4.44	199
898	86:22:0010001:102	Ханты-Мансийский автономный округ - Югра, г. Югорск, ул. Грибоедова, 9	для обслуживания огорода	510	86:22 - 4.45	387
899	86:22:0010001:70	Ханты-Мансийский автономный округ - Югра, г. Югорск, ул. Грибоедова, 10	индивидуальное жилищное строительство	1830	86:22 - 4.46	428
900	86:22:0010001:244	Ханты-Мансийский автономный округ - Югра, г. Югорск, ул. Грибоедова, 11	для индивидуального строительства	1500	86:22 - 4.47	196
901	86:22:0010001:76	Ханты-Мансийский автономный округ - Югра, г. Югорск, ул. Грибоедова, 12	индивидуальное жилищное строительство	1296	86:22 - 4.48	199
902	86:22:0010001:121	Ханты-Мансийский автономный округ - Югра, г. Югорск, ул. Грибоедова, 13	индивидуальное жилищное строительство	900	86:22 - 4.49	709

№ п/п	Кадастровый номер/кадастровый квартал	Адрес/местоположение земельного участка, здания, строения сооружения	Вид разрешенного использования	Площадь земельного участка	Условный номер	Площадь прилегающей территории
903	86:22:0010001:245	Ханты-Мансийский автономный округ - Югра, г. Югорск, ул. Грибоедова, 14	под жилую застройку Индивидуальную	1168	86:22 - 4.50	204
904	86:22:0010001:246	Ханты-Мансийский автономный округ - Югра, г. Югорск, ул. Грибоедова, 15	под жилую застройку Индивидуальную	900	86:22 - 4.51	310
905	86:22:0010001:17	Ханты-Мансийский автономный округ - Югра, г. Югорск, ул. Грибоедова, 16	обслуживание жилого дома	1427	86:22 - 4.52	415
906	86:22:0010001:373	Ханты-Мансийский автономный округ - Югра, г. Югорск, ул. Грибоедова, 17	для индивидуального строительства	1530	86:22 - 4.53	203
907	86:22:0010001:248	Ханты-Мансийский автономный округ - Югра, г. Югорск, ул. Грибоедова, 18	для индивидуального строительства	1180	86:22 - 4.54	415
908	86:22:0010001:104	Ханты-Мансийский автономный округ - Югра, г. Югорск, ул. Грибоедова, 19	для обслуживания жилого дома	900	86:22 - 4.55	184
909	86:22:0010001:199	Ханты-Мансийский автономный округ - Югра, г. Югорск, ул. Грибоедова, 20	для обслуживания индивидуального жилого дома	1080	86:22 - 4.56	195
910	86:22:0010001	Ханты-Мансийский автономный округ - Югра, г. Югорск, ул. Грибоедова, 21	для обслуживания индивидуального жилого дома	1618	86:22 - 4.57	313

№ п/п	Кадастровый номер/кадастровый квартал	Адрес/местоположение земельного участка, здания, строения сооружения	Вид разрешенного использования	Площадь земельного участка	Условный номер	Площадь прилегающей территории
911	86:22:0010001:32	Ханты-Мансийский автономный округ - Югра, г. Югорск, ул. Грибоедова, 22	строительство жилого дома	1098	86:22 - 4.58	188
912	86:22:0010001:192	Ханты-Мансийский автономный округ - Югра, г. Югорск, ул. Грибоедова, 23	под строительство жилого дома	900	86:22 - 4.59	413
913	86:22:0010001:20	Ханты-Мансийский автономный округ - Югра, г. Югорск, ул. Грибоедова, 24	обслуживание индивидуального жилого дома	1213	86:22 - 4.60	196
914	86:22:0010001:14	Ханты-Мансийский автономный округ - Югра, г. Югорск, ул. Грибоедова, 25	под индивидуальную жилую застройку	1500	86:22 - 4.61	207
915	86:22:0010001:177	Ханты-Мансийский автономный округ - Югра, г. Югорск, ул. Грибоедова, 26	под индивидуальную жилую застройку	1080	86:22 - 4.62	241
916	86:22:0010001:42	Ханты-Мансийский автономный округ - Югра, г. Югорск, ул. Грибоедова, 28	строительство жилого дома	1080	86:22 - 4.63	197
917	86:22:0010001:187	Ханты-Мансийский автономный округ - Югра, г. Югорск, ул. Грибоедова, 30	под строительство индивидуального жилого дома	1120	86:22 - 4.64	416
918	86:22:0010001:253	Ханты-Мансийский автономный округ - Югра, г. Югорск, ул. Дзержинского, 2	для обслуживания жилого дома	875	86:22 - 4.65	202

№ п/п	Кадастровый номер/кадастровый квартал	Адрес/местоположение земельного участка, здания, строения сооружения	Вид разрешенного использования	Площадь земельного участка	Условный номер	Площадь прилегающей территории
919	86:22:0010001:40	Ханты-Мансийский автономный округ - Югра, г. Югорск, ул. Дзержинского, 2А	строительство жилого дома	840	86:22 - 4.66	199
920	86:22:0010001:51	Ханты-Мансийский автономный округ - Югра, г. Югорск, ул. Дзержинского, 3	под строительство жилого дома	873	86:22 - 4.67	186
921	86:22:0010001:231	Ханты-Мансийский автономный округ - Югра, г. Югорск, ул. Дзержинского, 4	под строительство жилого дома	875	86:22 - 4.68	394
922	86:22:0010001:254	Ханты-Мансийский автономный округ - Югра, г. Югорск, ул. Дзержинского, 5	для строительства индивидуального жилого дома	875	86:22 - 4.69	194
923	86:22:0010001:337	Ханты-Мансийский автономный округ - Югра, г. Югорск, ул. Дзержинского, 6	под индивидуальную жилую застройку	861	86:22 - 4.70	438
924	86:22:0010001:53	Ханты-Мансийский автономный округ - Югра, г. Югорск, ул. Дзержинского, 7	строительство жилого дома	950	86:22 - 4.71	190
925	86:22:0010001:39	Ханты-Мансийский автономный округ - Югра, г. Югорск, ул. Дзержинского, 8	обслуживание индивидуального жилого дома	875	86:22 - 4.72	340
926	86:22:0010001:132	Ханты-Мансийский автономный округ - Югра, г. Югорск, ул. Дзержинского, 9	под строительство жилого дома	929	86:22 - 4.73	612

№ п/п	Кадастровый номер/кадастровый квартал	Адрес/местоположение земельного участка, здания, строения сооружения	Вид разрешенного использования	Площадь земельного участка	Условный номер	Площадь прилегающей территории
927	86:22:0010001:52	Ханты-Мансийский автономный округ - Югра, г. Югорск, ул. Дзержинского, 10	обслуживание жилого дома	897	86:22 - 4.74	203
928	86:22:0010001:66	Ханты-Мансийский автономный округ - Югра, г. Югорск, ул. Дзержинского, 11	под строительство жилого дома	910	86:22 - 4.75	199
929	86:22:0010001:221	Ханты-Мансийский автономный округ - Югра, г. Югорск, ул. Дзержинского, 12	под индивидуальную усадебную жилую застройку	1022	86:22 - 4.76	206
930	86:22:0010001:88	Ханты-Мансийский автономный округ - Югра, г. Югорск, ул. Красина, 1	для строительства жилого дома	1363	86:22 - 4.77	340
931	86:22:0010001:258	Ханты-Мансийский автономный округ - Югра, г. Югорск, ул. Красина, 2	для строительства жилого дома	875	86:22 - 4.78	199
932	86:22:0010001:216	Ханты-Мансийский автономный округ - Югра, г. Югорск, ул. Красина, 2А	под строительство мансардного дома	840	86:22 - 4.79	255
933	86:22:0010001:117	Ханты-Мансийский автономный округ - Югра, г. Югорск, ул. Красина, 3	для строительства жилого дома	1050	86:22 - 4.80	264
934	86:22:0010001:233	Ханты-Мансийский автономный округ - Югра, г. Югорск, ул. Красина, 4	для обслуживания жилого дома	890	86:22 - 4.81	268

№ п/п	Кадастровый номер/кадастровый квартал	Адрес/местоположение земельного участка, здания, строения сооружения	Вид разрешенного использования	Площадь земельного участка	Условный номер	Площадь прилегающей территории
935	86:22:0010001:4	Ханты-Мансийский автономный округ - Югра, г. Югорск, ул. Красина, 5	строительство индивидуального жилого дома	1271	86:22 - 4.82	240
936	86:22:0010001:339	Ханты-Мансийский автономный округ - Югра, г. Югорск, ул. Красина, 6	под жилую застройку Индивидуальную	885	86:22 - 4.83	468
937	86:22:0010001:259	Ханты-Мансийский автономный округ - Югра, г. Югорск, ул. Красина, 7	под жилую застройку Индивидуальную	1028	86:22 - 4.84	388
938	86:22:0010001:29	Ханты-Мансийский автономный округ - Югра, г. Югорск, ул. Красина, 8	строительство жилого дома	859	86:22 - 4.85	424
939	86:22:0010001:260	Ханты-Мансийский автономный округ - Югра, г. Югорск, ул. Красина, 9	под жилую застройку индивидуальную	937	86:22 - 4.86	301
940	86:22:0010001:101	Ханты-Мансийский автономный округ - Югра, г. Югорск, ул. Красина, 10	под обслуживание жилого дома	875	86:22 - 4.87	240
941	86:22:0010001:73	Ханты-Мансийский автономный округ - Югра, г. Югорск, ул. Красина, 11	строительство жилого дома	1136	86:22 - 4.88	238
942	86:22:0010001:340	Ханты-Мансийский автономный округ - Югра, г. Югорск, ул. Красина, 12	для строительства индивидуального дома	1037	86:22 - 4.89	272

№ п/п	Кадастровый номер/кадастровый квартал	Адрес/местоположение земельного участка, здания, строения сооружения	Вид разрешенного использования	Площадь земельного участка	Условный номер	Площадь прилегающей территории
943	86:22:0010001:12	Ханты-Мансийский автономный округ - Югра, г. Югорск, ул. Красина, 13	строительство жилого дома	875	86:22 - 4.90	240
944	86:22:0010001:207	Ханты-Мансийский автономный округ - Югра, г. Югорск, ул. Кутузова, 1	под строительство жилого дома	883	86:22 - 4.91	368
945	86:22:0010001:64	Ханты-Мансийский автономный округ - Югра, г. Югорск, ул. Кутузова, 2	под строительство жилого дома	925	86:22 - 4.92	417
946	86:22:0010001:621	Ханты-Мансийский автономный округ - Югра, г. Югорск, ул. Кутузова, 2/1	индивидуальная жилая застройка	988	86:22 - 4.93	236
947	86:22:0010001:90	Ханты-Мансийский автономный округ - Югра, г. Югорск, ул. Кутузова, 2/2	для строительства жилого дома	1530	86:22 - 4.94	246
948	86:22:0010001:91	Ханты-Мансийский автономный округ - Югра, г. Югорск, ул. Кутузова, 2/3	для строительства жилого дома	1530	86:22 - 4.95	240
949	86:22:0010001:92	Ханты-Мансийский автономный округ - Югра, г. Югорск, ул. Кутузова, 2/4	для строительства жилого дома	1530	86:22 - 4.96	238
950	86:22:0010001:93	Ханты-Мансийский автономный округ - Югра, г. Югорск, ул. Кутузова, 2/5	для строительства жилого дома	1530	86:22 - 4.97	426

№ п/п	Кадастровый номер/кадастровый квартал	Адрес/местоположение земельного участка, здания, строения сооружения	Вид разрешенного использования	Площадь земельного участка	Условный номер	Площадь прилегающей территории
951	86:22:0010001:94	Ханты-Мансийский автономный округ - Югра, г. Югорск, ул. Кутузова, 2/6	для строительства жилого дома	1530	86:22 - 4.98	421
952	86:22:0010001:210	Ханты-Мансийский автономный округ - Югра, г. Югорск, ул. Кутузова, 3	дом	910	86:22 - 4.99	221
953	86:22:0010001:103	Ханты-Мансийский автономный округ - Югра, г. Югорск, ул. Кутузова, 4	для строительства жилого дома	911	86:22 - 4.100	233
954	86:22:0010001:228	Ханты-Мансийский автономный округ - Югра, г. Югорск, ул. Кутузова, 5	под обслуживание жилого дома	875	86:22 - 4.101	415
955	86:22:0010001:2	Ханты-Мансийский автономный округ - Югра, г. Югорск, ул. Кутузова, 6	обслуживание индивидуального жилого дома	900	86:22 - 4.102	428
956	86:22:0010001:46	Ханты-Мансийский автономный округ - Югра, г. Югорск, ул. Кутузова, 7	строительство жилого дома	943	86:22 - 4.103	421
957	86:22:0010001:307	Ханты-Мансийский автономный округ - Югра, г. Югорск, ул. Кутузова, 9	под жилую застройку Индивидуальную	916	86:22 - 4.104	254
958	86:22:0010001:181	Ханты-Мансийский автономный округ - Югра, г. Югорск, ул. Кутузова, 10	под строительство жилого дома	900	86:22 - 4.105	325

№ п/п	Кадастровый номер/кадастровый квартал	Адрес/местоположение земельного участка, здания, строения сооружения	Вид разрешенного использования	Площадь земельного участка	Условный номер	Площадь прилегающей территории
959	86:22:0010001:261	Ханты-Мансийский автономный округ - Югра, г. Югорск, ул. Кутузова, 11	под строительство жилого дома	900	86:22 - 4.106	243
960	86:22:0010001:262	Ханты-Мансийский автономный округ - Югра, г. Югорск, ул. Кутузова, 12	для строительства жилого дома	900	86:22 - 4.107	329
961	86:22:0010001:305	Ханты-Мансийский автономный округ - Югра, г. Югорск, ул. Кутузова, 13	для строительства дома	930	86:22 - 4.108	228
962	86:22:0010001:47	Ханты-Мансийский автономный округ - Югра, г. Югорск, ул. Кутузова, 14	обслуживание жилого дома	916	86:22 - 4.109	375
963	86:22:0010001:264	Ханты-Мансийский автономный округ - Югра, г. Югорск, ул. Кутузова, 15	для строительства жилого дома	900	86:22 - 4.110	297
964	86:22:0010001:234	Ханты-Мансийский автономный округ - Югра, г. Югорск, ул. Кутузова, 16	под строительство жилого дом	900	86:22 - 4.111	353
965	86:22:0010001:303	Ханты-Мансийский автономный округ - Югра, г. Югорск, ул. Кутузова, 17	для строительства жилого дома	900	86:22 - 4.112	366
966	86:22:0010001:43	Ханты-Мансийский автономный округ - Югра, г. Югорск, ул. Кутузова, 18	строительство жилого дома	900	86:22 - 4.113	587

№ п/п	Кадастровый номер/кадастровый квартал	Адрес/местоположение земельного участка, здания, строения сооружения	Вид разрешенного использования	Площадь земельного участка	Условный номер	Площадь прилегающей территории
967	86:22:0010001:33	Ханты-Мансийский автономный округ - Югра, г. Югорск, ул. Кутузова, 19	под индивидуальную жилую застройку	900	86:22 - 4.114	452
968	86:22:0010001	Ханты-Мансийский автономный округ - Югра, г. Югорск, ул. Кутузова, 20	под индивидуальную жилую застройку	903	86:22 - 4.115	231
969	86:22:0010001:266	Ханты-Мансийский автономный округ - Югра, г. Югорск, ул. Кутузова, 22	под жилую застройку Индивидуальную	900	86:22 - 4.116	236
970	86:22:0010001:8	Ханты-Мансийский автономный округ - Югра, г. Югорск, ул. Кутузова, 24	строительство индивидуального жилого дома	900	86:22 - 4.117	239
971	86:22:0010001	Ханты-Мансийский автономный округ - Югра, г. Югорск, ул. Островская	ГРП	457	86:22 - 4.118	1623
972	86:22:0010001:83	Ханты-Мансийский автономный округ - Югра, г. Югорск, ул. Островская, 1	административное здание	1200	86:22 - 4.119	246
973	86:22:0010001:418	Ханты-Мансийский автономный округ - Югра, г. Югорск, ул. Островская, 2	для обслуживания нежилого здания -ресторана	1344	86:22 - 4.120	232
974	86:22:0010001:628	Ханты-Мансийский автономный округ - Югра, г. Югорск, ул. Островская, 2А	для размещения кафе "Лакомка"	419	86:22 - 4.121	426

№ п/п	Кадастровый номер/кадастровый квартал	Адрес/местоположение земельного участка, здания, строения сооружения	Вид разрешенного использования	Площадь земельного участка	Условный номер	Площадь прилегающей территории
975	86:22:0010001:627	Ханты-Мансийский автономный округ - Югра, г. Югорск, ул. Островская, 2Б	для размещения магазина "Прага"	2052	86:22 - 4.122	533
976	86:22:0010001:639	Ханты-Мансийский автономный округ - Югра, г. Югорск, ул. Островская, 2Г	для размещения трансформаторной подстанции № 4-2 ТП - №2 (4мкр.) 2х630 кВА	170	86:22 - 4.123	1190
977	86:22:0010001:191	Ханты-Мансийский автономный округ - Югра, г. Югорск, ул. Островская, 3	под индивидуальную жилую застройку	1194	86:22 - 4.124	502
978	86:22:0010001:72	Ханты-Мансийский автономный округ - Югра, г. Югорск, ул. Островская, 5	для строительства жилого дома	1125	86:22 - 4.125	421
979	86:22:0010001:353	Ханты-Мансийский автономный округ - Югра, г. Югорск, ул. Островская, 7	для обслуживания жилого дома	986	86:22 - 4.126	525
980	86:22:0010001:271	Ханты-Мансийский автономный округ - Югра, г. Югорск, ул. Островская, 9	для обслуживания жилого дома	900	86:22 - 4.127	221
981	86:22:0010001:6	Ханты-Мансийский автономный округ - Югра, г. Югорск, ул. Островская, 11	строительство индивидуального жилого дома	1076	86:22 - 4.128	244
982	86:22:0010001:232	Ханты-Мансийский автономный округ - Югра, г. Югорск, ул. Островская, 13	дом	930	86:22 - 4.129	420

№ п/п	Кадастровый номер/кадастровый квартал	Адрес/местоположение земельного участка, здания, строения сооружения	Вид разрешенного использования	Площадь земельного участка	Условный номер	Площадь прилегающей территории
983	86:22:0010001:268	Ханты-Мансийский автономный округ - Югра, г. Югорск, ул. Островская, 14	дом	900	86:22 - 4.130	420
984	86:22:0010001:5	Ханты-Мансийский автономный округ - Югра, г. Югорск, ул. Островская, 15	строительство индивидуального жилого дома	1206	86:22 - 4.131	247
985	86:22:0010001:1	Ханты-Мансийский автономный округ - Югра, г. Югорск, ул. Островская, 16	под жилую застройку - малоэтажную	879	86:22 - 4.132	234
986	86:22:0010001:168	Ханты-Мансийский автономный округ - Югра, г. Югорск, ул. Островская, 17	для строительства индивидуального жилого дома	1125	86:22 - 4.133	440
987	86:22:0010001:28	Ханты-Мансийский автономный округ - Югра, г. Югорск, ул. Островская, 18	строительство жилого дома	900	86:22 - 4.134	237
988	86:22:0010001:31	Ханты-Мансийский автономный округ - Югра, г. Югорск, ул. Островская, 19	строительство жилого дома	1215	86:22 - 4.135	231
989	86:22:0010001:116	Ханты-Мансийский автономный округ - Югра, г. Югорск, ул. Островская, 20	для строительства жилого дома	914	86:22 - 4.136	2412
990	86:22:0010001:9	Ханты-Мансийский автономный округ - Югра, г. Югорск, ул. Островская, 21	обслуживание индивидуального жилого дома	1228	86:22 - 4.137	1623

№ п/п	Кадастровый номер/кадастровый квартал	Адрес/местоположение земельного участка, здания, строения сооружения	Вид разрешенного использования	Площадь земельного участка	Условный номер	Площадь прилегающей территории
991	86:22:0010001:178	Ханты-Мансийский автономный округ - Югра, г. Югорск, ул. Островская, 22	дом	887	86:22 - 4.138	181
992	86:22:0010001:65	Ханты-Мансийский автономный округ - Югра, г. Югорск, ул. Островская, 23	индивидуальное жилищное строительство	1110	86:22 - 4.139	370
993	86:22:0010001:7	Ханты-Мансийский автономный округ - Югра, г. Югорск, ул. Островская, 24	строительство жилого дома	900	86:22 - 4.140	388
994	86:22:0010001:314	Ханты-Мансийский автономный округ - Югра, г. Югорск, ул. Пихтовая, 4	для строительства жилого дома	875	86:22 - 4.141	440
995	86:22:0010001:316	Ханты-Мансийский автономный округ - Югра, г. Югорск, ул. Пихтовая, 6	под строительство жилого дома	871	86:22 - 4.142	345
996	86:22:0010001:99	Ханты-Мансийский автономный округ - Югра, г. Югорск, ул. Пихтовая, 8	под строительство жилого дома	832	86:22 - 4.143	299
997	86:22:0010001:318	Ханты-Мансийский автономный округ - Югра, г. Югорск, ул. Пихтовая, 10	для строительства жилого дома	875	86:22 - 4.144	410
998	86:22:0010001:36	Ханты-Мансийский автономный округ - Югра, г. Югорск, ул. Пихтовая, 12	строительство жилого дома	875	86:22 - 4.145	418

№ п/п	Кадастровый номер/кадастровый квартал	Адрес/местоположение земельного участка, здания, строения сооружения	Вид разрешенного использования	Площадь земельного участка	Условный номер	Площадь прилегающей территории
999	86:22:0010001:89	Ханты-Мансийский автономный округ - Югра, г. Югорск, ул. Плеханова, 1	для обслуживания жилого дома	900	86:22 - 4.146	310
1000	86:22:0010001:278	Ханты-Мансийский автономный округ - Югра, г. Югорск, ул. Плеханова, 2	для обслуживания жилого дома	960	86:22 - 4.147	440
1001	86:22:0010001:280	Ханты-Мансийский автономный округ - Югра, г. Югорск, ул. Плеханова, 3	для индивидуального строительства	900	86:22 - 4.148	362
1002	86:22:0010001:329	Ханты-Мансийский автономный округ - Югра, г. Югорск, ул. Плеханова, 4	для обслуживания жилого дома	910	86:22 - 4.149	1066
1003	86:22:0010001:282	Ханты-Мансийский автономный округ - Югра, г. Югорск, ул. Плеханова, 5	для обслуживания жилого дома	900	86:22 - 4.150	236
1004	86:22:0010001:223	Ханты-Мансийский автономный округ - Югра, г. Югорск, ул. Плеханова, 6	под строительство жилого дома	900	86:22 - 4.151	406
1005	86:22:0010001:80	Ханты-Мансийский автономный округ - Югра, г. Югорск, ул. Плеханова, 7	для строительства жилого дома	883	86:22 - 4.152	583
1006	86:22:0010001:115	Ханты-Мансийский автономный округ - Югра, г. Югорск, ул. Плеханова, 8	для строительства жилого дома	900	86:22 - 4.153	237

№ п/п	Кадастровый номер/кадастровый квартал	Адрес/местоположение земельного участка, здания, строения сооружения	Вид разрешенного использования	Площадь земельного участка	Условный номер	Площадь прилегающей территории
1007	86:22:0010001:134	Ханты-Мансийский автономный округ - Югра, г. Югорск, ул. Плеханова, 9	под строительство индивидуального жилого дома	913	86:22 - 4.154	1064
1008	86:22:0010001:202	Ханты-Мансийский автономный округ - Югра, г. Югорск, ул. Плеханова, 10	под строительство жилого дома	873	86:22 - 4.155	588
1009	86:22:0010001:30	Ханты-Мансийский автономный округ - Югра, г. Югорск, ул. Плеханова, 11	строительство жилого дома	900	86:22 - 4.156	531
1010	86:22:0010001:328	Ханты-Мансийский автономный округ - Югра, г. Югорск, ул. Плеханова, 12	под обслуживание жилого дома	969	86:22 - 4.157	313
1011	86:22:0010001:79	Ханты-Мансийский автономный округ - Югра, г. Югорск, ул. Плеханова, 13	для обслуживания жилого дома	907	86:22 - 4.158	709
1012	86:22:0010001:77	Ханты-Мансийский автономный округ - Югра, г. Югорск, ул. Плеханова, 14	под строительство индивидуального жилого дома	1226	86:22 - 4.159	298
1013	86:22:0010001:182	Ханты-Мансийский автономный округ - Югра, г. Югорск, ул. Плеханова, 15	под строительство индивидуального жилого дома	900	86:22 - 4.160	243
1014	86:22:0010001:311	Ханты-Мансийский автономный округ - Югра, г. Югорск, ул. Плеханова, 16	под строительство индивидуального жилого дома	1116	86:22 - 4.161	240

№ п/п	Кадастровый номер/кадастровый квартал	Адрес/местоположение земельного участка, здания, строения сооружения	Вид разрешенного использования	Площадь земельного участка	Условный номер	Площадь прилегающей территории
1015	86:22:0010001	Ханты-Мансийский автономный округ - Югра, г. Югорск, ул. Плеханова, 16А	трансформаторная подстанция № 4-1, мощностью 2х400 кВА	53	86:22 - 4.162	883
1016	86:22:0010001:24	Ханты-Мансийский автономный округ - Югра, г. Югорск, ул. Плеханова, 17	под строительство жилого дома	921	86:22 - 4.163	427
1017	86:22:0010001:183	Ханты-Мансийский автономный округ - Югра, г. Югорск, ул. Плеханова, 18	под строительство жилого дома	1125	86:22 - 4.164	268
1018	86:22:0010001:196	Ханты-Мансийский автономный округ - Югра, г. Югорск, ул. Плеханова, 19	для строительства индивидуального жилого дома	918	86:22 - 4.165	216
1019	86:22:0010001:38	Ханты-Мансийский автономный округ - Югра, г. Югорск, ул. Плеханова, 20	обслуживание жилого дома	1117	86:22 - 4.166	421
1020	86:22:0010001:86	Ханты-Мансийский автономный округ - Югра, г. Югорск, ул. Плеханова, 21	для строительства жилого дома	924	86:22 - 4.167	226
1021	86:22:0010001:176	Ханты-Мансийский автономный округ - Югра, г. Югорск, ул. Плеханова, 22	для строительства жилого дома	1110	86:22 - 4.168	255
1022	86:22:0010001:279	Ханты-Мансийский автономный округ - Югра, г. Югорск, ул. Плеханова, 23	для строительства индивидуального жилого дома	900	86:22 - 4.169	302

№ п/п	Кадастровый номер/кадастровый квартал	Адрес/местоположение земельного участка, здания, строения сооружения	Вид разрешенного использования	Площадь земельного участка	Условный номер	Площадь прилегающей территории
1023	86:22:0010001:59	Ханты-Мансийский автономный округ - Югра, г. Югорск, ул. Плеханова, 24	под строительство жилого дома	1228	86:22 - 4.170	255
1024	86:22:0010001:284	Ханты-Мансийский автономный округ - Югра, г. Югорск, ул. Серова, 3	для обслуживания жилого дома	875	86:22 - 4.171	414
1025	86:22:0010001:321	Ханты-Мансийский автономный округ - Югра, г. Югорск, ул. Серова, 4	для обслуживания жилого дома	875	86:22 - 4.172	555
1026	86:22:0010001:224	Ханты-Мансийский автономный округ - Югра, г. Югорск, ул. Серова, 5	под строительство жилого дома	877	86:22 - 4.173	484
1027	86:22:0010001:193	Ханты-Мансийский автономный округ - Югра, г. Югорск, ул. Серова, 6	для строительства жилого дома	883	86:22 - 4.174	433
1028	86:22:0010001:23	Ханты-Мансийский автономный округ - Югра, г. Югорск, ул. Серова, 7	для строительства жилого дома	875	86:22 - 4.175	221
1029	86:22:0010001:63	Ханты-Мансийский автономный округ - Югра, г. Югорск, ул. Серова, 8	строительство жилого дома	875	86:22 - 4.176	207
1030	86:22:0010001:44	Ханты-Мансийский автономный округ - Югра, г. Югорск, ул. Серова, 9	строительство жилого дома	858	86:22 - 4.177	293
1031	86:22:0010001:74	Ханты-Мансийский автономный округ - Югра, г. Югорск, ул. Серова, 10	для строительства жилого дома	887	86:22 - 4.178	478
1032	86:22:0010001:10	Ханты-Мансийский автономный округ - Югра, г. Югорск, ул. Серова, 11	строительство жилого дома	875	86:22 - 4.179	336

№ п/п	Кадастровый номер/кадастровый квартал	Адрес/местоположение земельного участка, здания, строения сооружения	Вид разрешенного использования	Площадь земельного участка	Условный номер	Площадь прилегающей территории
1033	86:22:0010001:283	Ханты-Мансийский автономный округ - Югра, г. Югорск, ул. Серова, 12	строительство жилого дома	875	86:22 - 4.180	195
1034	86:22:0010001:198	Ханты-Мансийский автономный округ - Югра, г. Югорск, ул. Суворова, 1	под строительство индивидуального жилого дома	1238	86:22 - 4.181	266
1035	86:22:0010001	Ханты-Мансийский автономный округ - Югра, г. Югорск, ул. Суворова, 1А	КНС №40	171	86:22 - 4.182	492
1036	86:22:0010001:205	Ханты-Мансийский автономный округ - Югра, г. Югорск, ул. Суворова, 2	под строительство жилого дома	1023	86:22 - 4.183	235
1037	86:22:0010001:56	Ханты-Мансийский автономный округ - Югра, г. Югорск, ул. Суворова, 3	для строительства жилого дома	1380	86:22 - 4.184	266
1038	86:22:0010001:61	Ханты-Мансийский автономный округ - Югра, г. Югорск, ул. Суворова, 4	обслуживание жилого дома	1316	86:22 - 4.185	262
1039	86:22:0010001:189	Ханты-Мансийский автономный округ - Югра, г. Югорск, ул. Суворова, 5	под строительство индивидуального жилого дома	1088	86:22 - 4.186	217
1040	86:22:0010001:125	Ханты-Мансийский автономный округ - Югра, г. Югорск, ул. Суворова, 6	для строительства жилого дома	915	86:22 - 4.187	252

№ п/п	Кадастровый номер/кадастровый квартал	Адрес/местоположение земельного участка, здания, строения сооружения	Вид разрешенного использования	Площадь земельного участка	Условный номер	Площадь прилегающей территории
1041	86:22:0010001:75	Ханты-Мансийский автономный округ - Югра, г. Югорск, ул. Суворова, 7	под строительство жилого дома	1035	86:22 - 4.188	483
1042	86:22:0010001:120	Ханты-Мансийский автономный округ - Югра, г. Югорск, ул. Суворова, 8	под строительство жилого дома	900	86:22 - 4.189	226
1043	86:22:0010001:19	Ханты-Мансийский автономный округ - Югра, г. Югорск, ул. Суворова, 9	строительство индивидуального жилого дома	1088	86:22 - 4.190	260
1044	86:22:0010001:287	Ханты-Мансийский автономный округ - Югра, г. Югорск, ул. Суворова, 10	для строительства индивидуального жилого дома	900	86:22 - 4.191	478
1045	86:22:0010001:96	Ханты-Мансийский автономный округ - Югра, г. Югорск, ул. Суворова, 11	для строительства индивидуального жилого дома	900	86:22 - 4.192	502
1046	86:22:0010001:166	Ханты-Мансийский автономный округ - Югра, г. Югорск, ул. Суворова, 12	для строительства жилого дома	1200	86:22 - 4.193	268
1047	86:22:0010001:214	Ханты-Мансийский автономный округ - Югра, г. Югорск, ул. Шаумяна, 1	под строительство индивидуального жилого дома	975	86:22 - 4.194	433
1048	86:22:0010001:288	Ханты-Мансийский автономный округ - Югра, г. Югорск, ул. Шаумяна, 3	под строительство индивидуального жилого дома	900	86:22 - 4.195	230

№ п/п	Кадастровый номер/кадастровый квартал	Адрес/местоположение земельного участка, здания, строения сооружения	Вид разрешенного использования	Площадь земельного участка	Условный номер	Площадь прилегающей территории
1049	86:22:0010001:180	Ханты-Мансийский автономный округ - Югра, г. Югорск, ул. Шаумяна, 5	под строительство индивидуального жилого дома	1018	86:22 - 4.196	430
1050	86:22:0010001:21	Ханты-Мансийский автономный округ - Югра, г. Югорск, ул. Шаумяна, 7	строительство индивидуального жилого дома	2051	86:22 - 4.197	219
1051	86:22:0010001:22	Ханты-Мансийский автономный округ - Югра, г. Югорск, ул. Шаумяна, 11	строительство индивидуального жилого дома	1050	86:22 - 4.198	232
1052	86:22:0010001:100	Ханты-Мансийский автономный округ - Югра, г. Югорск, ул. Южная, 1	под строительство жилого дома	1546	86:22 - 4.199	345
1053	86:22:0010001:60	Ханты-Мансийский автономный округ - Югра, г. Югорск, ул. Южная, 3	строительство жилого дома	1464	86:22 - 4.200	316
1054	86:22:0010001:11	Ханты-Мансийский автономный округ - Югра, г. Югорск, ул. Южная, 5	строительство индивидуального жилого дома	1526	86:22 - 4.201	389
1055	86:22:0010001:37	Ханты-Мансийский автономный округ - Югра, г. Югорск, ул. Южная, 7	строительство жилого дома	1488	86:22 - 4.202	249
1056	86:22:0010001:71	Ханты-Мансийский автономный округ - Югра, г. Югорск, ул. Южная, 9	для строительства жилого дома	1381	86:22 - 4.203	525
1057	86:22:0010001:78	Ханты-Мансийский автономный округ - Югра, г. Югорск, ул. Южная, 11	для строительства жилого дома	1080	86:22 - 4.204	413

№ п/п	Кадастровый номер/кадастровый квартал	Адрес/местоположение земельного участка, здания, строения сооружения	Вид разрешенного использования	Площадь земельного участка	Условный номер	Площадь прилегающей территории
1058	86:22:0010001	Ханты-Мансийский автономный округ - Югра, г. Югорск, ул. Южная, 11А	КНС	48	86:22 - 4.205	259
1059	86:22:0010001:98	Ханты-Мансийский автономный округ - Югра, г. Югорск, ул. Южная, 13	для строительства жилого дома	1198	86:22 - 4.206	272
1060	86:22:0010001:58	Ханты-Мансийский автономный округ - Югра, г. Югорск, ул. Южная, 15	строительство жилого дома	1259	86:22 - 4.207	321
1061	86:22:0010001:49	Ханты-Мансийский автономный округ - Югра, г. Югорск, ул. Южная, 17	строительство жилого дома	1359	86:22 - 4.208	336
1062	86:22:0010001:291	Ханты-Мансийский автономный округ - Югра, г. Югорск, ул. Южная, 19	под жилую застройку Индивидуальную	1260	86:22 - 4.209	217
1063	86:22:0010001:290	Ханты-Мансийский автономный округ - Югра, г. Югорск, ул. Южная, 21	под индивидуальную жилую застройку	1187	86:22 - 4.210	256
1064	86:22:0010001:335	Ханты-Мансийский автономный округ - Югра, г. Югорск, ул. Южная, 23	для строительства индивидуального жилого дома	1080	86:22 - 4.211	619
1065	86:22:0010001:62	Ханты-Мансийский автономный округ - Югра, г. Югорск, ул. Южная, 25	под индивидуальную жилую застройку	1092	86:22 - 4.212	480

№ п/п	Кадастровый номер/кадастровый квартал	Адрес/местоположение земельного участка, здания, строения сооружения	Вид разрешенного использования	Площадь земельного участка	Условный номер	Площадь прилегающей территории
1066	86:22:0010001:27	Ханты-Мансийский автономный округ - Югра, г. Югорск, ул. Южная, 27	индивидуальное жилищное строительство	1240	86:22 - 4.213	249
1067	86:22:0010001:299	Ханты-Мансийский автономный округ - Югра, г. Югорск, ул. Южная, 29	для индивидуального строительства	1088	86:22 - 4.214	352
1068	86:22:0010001:200	Ханты-Мансийский автономный округ - Югра, г. Югорск, ул. Южная, 31	для строительства индивидуального жилого дома	1267	86:22 - 4.215	281
1069	86:22:0010001:360	Ханты-Мансийский автономный округ - Югра, г. Югорск, ул. Южная, 33	для индивидуального строительства	1088	86:22 - 4.216	263
1070	86:22:0010001:185	Ханты-Мансийский автономный округ - Югра, г. Югорск, ул. Южная, 35	под индивидуальную жилую застройку	1668	86:22 - 4.217	445
5 микрорайон						
1071	86:22:0009002:243	Ханты-Мансийский автономный округ - Югра, г. Югорск, б-р. Цветной, д. 7	Для строительства индивидуального жилого дома	1400	86:22 - 5.1	316
1072	86:22:0009002:13	Ханты-Мансийский автономный округ - Югра, г. Югорск, ул. Сахарова, д. № 2	строительство индивидуального жилого дома	1005	86:22 - 5.2	210
1073	86:22:0009002:153	Ханты-Мансийский автономный округ - Югра, г. Югорск, ул. Сахарова, д. № 4	Под строительство жилого дома	971	86:22 - 5.3	139

№ п/п	Кадастровый номер/кадастровый квартал	Адрес/местоположение земельного участка, здания, строения сооружения	Вид разрешенного использования	Площадь земельного участка	Условный номер	Площадь прилегающей территории
1074	86:22:0009002:14	Ханты-Мансийский автономный округ - Югра, г. Югорск, ул. Сахарова, д. № 6	строительство индивидуального жилого дома	1000	86:22 - 5.4	143
1075	86:22:0009002:48	Ханты-Мансийский автономный округ - Югра, г. Югорск, ул. Сахарова, д. 8	строительство жилого дома	1000	86:22 - 5.5	143
1076	86:22:0009002:21	Ханты-Мансийский автономный округ - Югра, г. Югорск, ул. Сахарова, д. 10	строительство индивидуального жилого дома	1000	86:22 - 5.6	207
1077	86:22:0009002:173	Ханты-Мансийский автономный округ - Югра, г. Югорск, ул. Сахарова, д. 12 А	под индивидуальную жилую застройку	1002	86:22 - 5.7	207
1078	86:22:0009002:149	Ханты-Мансийский автономный округ - Югра, г. Югорск, ул. Сахарова, д. 12	под индивидуальную жилую застройку	983	86:22 - 5.8	141
1079	86:22:0009002:83	Ханты-Мансийский автономный округ - Югра, г. Югорск, ул. Сахарова, д. 14	под индивидуальную жилую застройку	1000	86:22 - 5.9	148
1080	86:22:0009002:124	Ханты-Мансийский автономный округ - Югра, г. Югорск, ул. Сахарова, д. 16	Под жилую застройку индивидуальную	1000	86:22 - 5.10	143
1081	86:22:0009002:181	Ханты-Мансийский автономный округ - Югра, г. Югорск, ул. Сахарова, д. 18	под индивидуальную жилую застройку	1000	86:22 - 5.11	143
1082	86:22:0009002:47	Ханты-Мансийский автономный округ - Югра, г. Югорск, ул. Сахарова, д. № 20	строительство жилого дома	1000	86:22 - 5.12	143

№ п/п	Кадастровый номер/кадастровый квартал	Адрес/местоположение земельного участка, здания, строения сооружения	Вид разрешенного использования	Площадь земельного участка	Условный номер	Площадь прилегающей территории
1083	86:22:0009002:147	Ханты-Мансийский автономный округ - Югра, г. Югорск, ул. Сахарова, д. № 22	для строительства жилого дома	1004	86:22 - 5.13	207
1084	86:22:0009002:7	Ханты-Мансийский автономный округ - Югра, г. Югорск, ул. Московская, д. 2	строительство индивидуального жилого дома	500	86:22 - 5.14	135
1085	86:22:0009002:8	Ханты-Мансийский автономный округ - Югра, г. Югорск, ул. Московская, д. № 2	строительство индивидуального жилого дома	514	86:22 - 5.15	73
1086	86:22:0009002:29	Ханты-Мансийский автономный округ - Югра, г. Югорск, ул. Московская, д. 4	строительство жилого дома	986	86:22 - 5.16	141
1087	86:22:0009002:25	Ханты-Мансийский автономный округ - Югра, г. Югорск, ул. Московская, д. 6	строительство индивидуального жилого дома	1000	86:22 - 5.17	143
1088	86:22:0009002:15	Ханты-Мансийский автономный округ - Югра, г. Югорск, ул. Московская, д. 8	строительство индивидуального жилого дома	1000	86:22 - 5.18	143
1089	86:22:0009002:75	Ханты-Мансийский автономный округ - Югра, г. Югорск, ул. Московская, д. № 10	для строительства жилого дома	1000	86:22 - 5.19	207
1090	86:22:0009002:161	Ханты-Мансийский автономный округ - Югра, г. Югорск, ул. Московская, д. 12 "А"	для строительства индивидуального жилого дома	1000	86:22 - 5.20	208

№ п/п	Кадастровый номер/кадастровый квартал	Адрес/местоположение земельного участка, здания, строения сооружения	Вид разрешенного использования	Площадь земельного участка	Условный номер	Площадь прилегающей территории
1091	86:22:0009002:64	Ханты-Мансийский автономный округ - Югра, г. Югорск, ул. Московская, д. 12	для строительства жилого дома	1000	86:22 - 5.21	143
1092	86:22:0009002:57	Ханты-Мансийский автономный округ - Югра, г. Югорск, ул. Московская, д. № 14	Под строительство жилого дома	1000	86:22 - 5.22	150
1093	86:22:0009002:76	Ханты-Мансийский автономный округ - Югра, г. Югорск, ул. Московская, д. № 16	для строительства жилого дома	990	86:22 - 5.23	142
1094	86:22:0009002:156	Ханты-Мансийский автономный округ - Югра, г. Югорск, ул. Московская, д. 18	для строительства индивидуального жилого дома	1002	86:22 - 5.24	143
1095	86:22:0009002:36	Ханты-Мансийский автономный округ - Югра, г. Югорск, ул. Московская, д. № 20	строительство индивидуального жилого дома	1000	86:22 - 5.25	143
1096	86:22:0009002:193	Ханты-Мансийский автономный округ - Югра, г. Югорск, ул. Московская, д. № 22	Под строительство индивидуального жилого дома	1006	86:22 - 5.26	207
1097	86:22:0009002:6	Ханты-Мансийский автономный округ - Югра, г. Югорск, ул. Московская, д. № 1	для строительства жилого дома	1005	86:22 - 5.27	208
1098	86:22:0009002:185	Ханты-Мансийский автономный округ - Югра, г. Югорск, ул. Московская, д. 3	для индивидуального жилищного строительства	1005	86:22 - 5.28	142

№ п/п	Кадастровый номер/кадастровый квартал	Адрес/местоположение земельного участка, здания, строения сооружения	Вид разрешенного использования	Площадь земельного участка	Условный номер	Площадь прилегающей территории
1099	86:22:0009002:45	Ханты-Мансийский автономный округ - Югра, г. Югорск, ул. Московская, д. № 5	строительство жилого дома	1000	86:22 - 5.29	144
1100	86:22:0009002:2	Ханты-Мансийский автономный округ - Югра, г. Югорск, ул. Московская, д. № 7	строительство индивидуального жилого дома	1001	86:22 - 5.30	142
1101	86:22:0009002:30	Ханты-Мансийский автономный округ - Югра, г. Югорск, ул. Московская, д. № 9	под строительство жилого дома	1000	86:22 - 5.31	207
1102	86:22:0009002:180	Ханты-Мансийский автономный округ - Югра, г. Югорск, ул. Московская, д. № 11А	Для строительства индивидуального жилого дома	994	86:22 - 5.32	206
1103	86:22:0009002:53	Ханты-Мансийский автономный округ - Югра, г. Югорск, ул. Московская, д. 11	строительство жилого дома	1000	86:22 - 5.33	143
1104	86:22:0009002:68	Ханты-Мансийский автономный округ - Югра, г. Югорск, ул. Московская, д. 13	для строительства индивидуального жилого дома	1000	86:22 - 5.34	144
1105	86:22:0009002:16	Ханты-Мансийский автономный округ - Югра, г. Югорск, ул. Московская, д. 15	для индивидуального жилищного строительства	1000	86:22 - 5.35	141
1106	86:22:0009002:170	Ханты-Мансийский автономный округ - Югра, г. Югорск, ул. Московская, д. 17	Для строительства индивидуального жилого дома	1000	86:22 - 5.36	146

№ п/п	Кадастровый номер/кадастровый квартал	Адрес/местоположение земельного участка, здания, строения сооружения	Вид разрешенного использования	Площадь земельного участка	Условный номер	Площадь прилегающей территории
1107	86:22:0009002:32	Ханты-Мансийский автономный округ - Югра, г. Югорск, ул. Московская, д. № 19	строительство индивидуального жилого дома	1000	86:22 - 5.37	143
1108	86:22:0009002:39	Ханты-Мансийский автономный округ - Югра, г. Югорск, ул. Московская, д. 21	строительство жилого дома	1000	86:22 - 5.38	206
1109	86:22:0009002:33	Ханты-Мансийский автономный округ - Югра, г. Югорск, ул. Тюменская, д. 2	индивидуальное жилищное строительство	1000	86:22 - 5.39	207
1110	86:22:0009002:63	Ханты-Мансийский автономный округ - Югра, г. Югорск, ул. Тюменская, д. 4	Для строительства жилого дома	1027	86:22 - 5.40	142
1111	86:22:0009002:5	Ханты-Мансийский автономный округ - Югра, г. Югорск, ул. Тюменская, д. 6	строительство индивидуального жилого дома	1000	86:22 - 5.41	143
1112	86:22:0009002:17	Ханты-Мансийский автономный округ - Югра, г. Югорск, ул. Тюменская, д. № 8	строительство индивидуального жилого дома	1000	86:22 - 5.42	143
1113	86:22:0009002:56	Ханты-Мансийский автономный округ - Югра, г. Югорск, ул. Тюменская, д. № 10	строительство жилого дома	1005	86:22 - 5.43	207
1114	86:22:0009002	Ханты-Мансийский автономный округ - Югра, г. Югорск, ул. Тюменская, д. №10а	ТП №5-4	39	86:22 - 5.44	66

№ п/п	Кадастровый номер/кадастровый квартал	Адрес/местоположение земельного участка, здания, строения сооружения	Вид разрешенного использования	Площадь земельного участка	Условный номер	Площадь прилегающей территории
1115	86:22:0009002:176	Ханты-Мансийский автономный округ - Югра, г. Югорск, ул. Тюменская, д. №12 "А"	Для строительства индивидуального жилого дома	1001	86:22 - 5.45	213
1116	86:22:0009002:52	Ханты-Мансийский автономный округ - Югра, г. Югорск, ул. Тюменская, д. 12	для строительства жилого дома	1000	86:22 - 5.46	142
1117	86:22:0009002:58	Ханты-Мансийский автономный округ - Югра, г. Югорск, ул. Тюменская, д. 14	Для строительства жилого дома	1050	86:22 - 5.47	145
1118	86:22:0009002:201	Ханты-Мансийский автономный округ - Югра, г. Югорск, ул. Тюменская, д. № 16	Для строительства индивидуального жилого дома	1000	86:22 - 5.48	141
1119	86:22:0009002:202	Ханты-Мансийский автономный округ - Югра, г. Югорск, ул. Тюменская, д. 18	для строительства индивидуального жилого дома	1003	86:22 - 5.49	144
1120	86:22:0009002:59	Ханты-Мансийский автономный округ - Югра, г. Югорск, ул. Тюменская, д. № 20	Для строительства жилого дома	1000	86:22 - 5.50	142
1121	86:22:0009002:4	Ханты-Мансийский автономный округ - Югра, г Югорск, ул Тюменская, д 22	строительство индивидуального жилого дома	1014	86:22 - 5.51	208
1122	86:22:0009002:192	Ханты-Мансийский автономный округ - Югра, г Югорск, ул Тюменская, д 1	Под жилую застройку индивидуальную	1000	86:22 - 5.52	207

№ п/п	Кадастровый номер/кадастровый квартал	Адрес/местоположение земельного участка, здания, строения сооружения	Вид разрешенного использования	Площадь земельного участка	Условный номер	Площадь прилегающей территории
1123	86:22:0009002:191	Ханты-Мансийский автономный округ - Югра, г Югорск, ул Тюменская, д 3	дом	1000	86:22 - 5.53	142
1124	86:22:0009002:38	Ханты-Мансийский автономный округ - Югра, г. Югорск, ул. Тюменская, д. 5	строительство жилого дома	1000	86:22 - 5.54	142
1125	86:22:0009002:34	Ханты-Мансийский автономный округ - Югра, г. Югорск, ул. Тюменская, д. 7	для строительства жилого дома	1015	86:22 - 5.55	145
1126	86:22:0009002:165	Ханты-Мансийский автономный округ - Югра, г. Югорск, ул. Тюменская, д. 9	под индивидуальную жилую застройку	995	86:22 - 5.56	207
1127	86:22:0009002:212	Ханты-Мансийский автономный округ - Югра, г. Югорск, ул. Тюменская, д. 11-А	под индивидуальную жилую застройку	990	86:22 - 5.57	205
1128	86:22:0009002:1	Ханты-Мансийский автономный округ - Югра, г. Югорск, ул. Тюменская, д. 11	под жилую застройку - малоэтажную	1013	86:22 - 5.58	144
1129	86:22:0009002:18	Ханты-Мансийский автономный округ - Югра, г. Югорск, ул. Тюменская, д. 13	строительство индивидуального жилого дома	983	86:22 - 5.59	142
1130	86:22:0009002:10	Ханты-Мансийский автономный округ - Югра, г. Югорск, ул. Тюменская, д. 15	строительство индивидуального жилого дома	981	86:22 - 5.60	143
1131	86:22:0009002:115	Ханты-Мансийский автономный округ - Югра, г. Югорск, ул. Тюменская, д. 15/А	строительство жилого дома	1008	86:22 - 5.61	144

№ п/п	Кадастровый номер/кадастровый квартал	Адрес/местоположение земельного участка, здания, строения сооружения	Вид разрешенного использования	Площадь земельного участка	Условный номер	Площадь прилегающей территории
1132	86:22:0009002:211	Ханты-Мансийский автономный округ - Югра, г. Югорск, ул. Тюменская, д. 15Б	для строительства индивидуального жилого дома	1000	86:22 - 5.62	143
1133	86:22:0009002:73	Ханты-Мансийский автономный округ - Югра, г. Югорск, ул. Тюменская, д. 15"В"	для строительства жилого дома	1000	86:22 - 5.63	206
1134	86:22:0009002:71	Ханты-Мансийский автономный округ - Югра, г. Югорск, б-р. Сибирский, д. № 2	для строительства жилого дома	1023	86:22 - 5.64	209
1135	86:22:0009002:169	Ханты-Мансийский автономный округ - Югра, г. Югорск, б-р. Сибирский, д. 4	под строительство индивидуального жилого дома	1000	86:22 - 5.65	142
1136	86:22:0009002:55	Ханты-Мансийский автономный округ - Югра, г. Югорск, б-р. Сибирский, д. 6	индивидуальное жилищное строительство	1000	86:22 - 5.66	143
1137	86:22:0009002:158	Ханты-Мансийский автономный округ - Югра, г. Югорск, б-р. Сибирский, д. 8	под индивидуальную жилую застройку	1000	86:22 - 5.67	143
1138	86:22:0009002:19	Ханты-Мансийский автономный округ - Югра, г. Югорск, б-р. Сибирский, д. № 8а	строительство жилого дома	1000	86:22 - 5.68	207
1139	86:22:0009002:213	Ханты-Мансийский автономный округ - Югра, г. Югорск, б-р. Сибирский, д. № 10-А	под индивидуальную жилую застройку	1000	86:22 - 5.69	207

№ п/п	Кадастровый номер/кадастровый квартал	Адрес/местоположение земельного участка, здания, строения сооружения	Вид разрешенного использования	Площадь земельного участка	Условный номер	Площадь прилегающей территории
1140	86:22:0009002:166	Ханты-Мансийский автономный округ - Югра, г. Югорск, б-р. Сибирский, д. № 10	Под строительство индивидуального жилого дома	1005	86:22 - 5.70	144
1141	86:22:0009002:399	Ханты-Мансийский автономный округ - Югра, город Югорск, бульвар Сибирский, 106	коммунальное обслуживание (КПТ-10/0.4 кВ)	54	86:22 - 5.71	74
1142	86:22:0009002:51	Ханты-Мансийский автономный округ - Югра, г. Югорск, б-р. Сибирский, д. 12	строительство жилого дома	1000	86:22 - 5.72	142
1143	86:22:0009002:160	Ханты-Мансийский автономный округ - Югра, г. Югорск, б-р. Сибирский, д. 14	Для строительства жилого дома	1000	86:22 - 5.73	142
1144	86:22:0009002:145	Ханты-Мансийский Автономный округ - Югра, г. Югорск, Сибирский бульвар, д. 14"А"	для строительства жилого дома	1000	86:22 - 5.74	143
1145	86:22:0009002:81	Ханты-Мансийский автономный округ - Югра, г. Югорск, б-р. Сибирский, д. 14 "Б"	под индивидуальную жилую застройку	1000	86:22 - 5.75	143
1146	86:22:0009002:196	Ханты-Мансийский автономный округ - Югра, г. Югорск, б-р. Сибирский, д. 14 В	под строительство жилого дома	1000	86:22 - 5.76	207
1147	86:22:0009002:50	Ханты-Мансийский автономный округ - Югра, г. Югорск, б-р. Сибирский, д. 1 А	строительство жилого дома	1005	86:22 - 5.77	195

№ п/п	Кадастровый номер/кадастровый квартал	Адрес/местоположение земельного участка, здания, строения сооружения	Вид разрешенного использования	Площадь земельного участка	Условный номер	Площадь прилегающей территории
1148	86:22:0009002:24	Ханты-Мансийский автономный округ - Югра, г. Югорск, б-р. Сибирский, д. 1 "Б"	для строительства жилого дома	1005	86:22 - 5.78	121
1149	86:22:0009002:40	Ханты-Мансийский автономный округ - Югра, г. Югорск, б-р. Сибирский, д. 1	строительство жилого дома	993	86:22 - 5.79	119
1150	86:22:0009002:204	Ханты-Мансийский автономный округ - Югра, г. Югорск, б-р. Сибирский, д. № 3	для строительства жилого дома	1012	86:22 - 5.80	121
1151	86:22:0009002:60	Ханты-Мансийский автономный округ - Югра, г. Югорск, б-р. Сибирский, д. 5	Для строительства индивидуального жилого дома	1005	86:22 - 5.81	120
1152	86:22:0009002:69	Ханты-Мансийский автономный округ - Югра, г. Югорск, б-р. Сибирский, д. № 7	для строительства жилого дома	1005	86:22 - 5.82	120
1153	86:22:0009002:84	Ханты-Мансийский автономный округ - Югра, г. Югорск, б-р. Сибирский, д. 9	под индивидуальную жилую застройку	1005	86:22 - 5.83	118
1154	86:22:0009002:148	Ханты-Мансийский Автономный округ - Югра АО, г Югорск, б-р Сибирский, д 11 А	под строительство жилого дома	1052	86:22 - 5.84	199
1155	86:22:0009002:360	Ханты-Мансийский автономный округ - Югра, г. Югорск, ул. Уральская, 16а	Дошкольное, начальное и среднее общее образование	14600	86:22 - 5.85	1026

№ п/п	Кадастровый номер/кадастровый квартал	Адрес/местоположение земельного участка, здания, строения сооружения	Вид разрешенного использования	Площадь земельного участка	Условный номер	Площадь прилегающей территории
1156	86:22:0009002:133	Ханты-Мансийский автономный округ - Югра, г. Югорск, б-р. Сибирский, д. 11	под строительство жилого дома	1005	86:22 - 5.86	195
1157	86:22:0009002:190	Ханты-Мансийский автономный округ - Югра, г. Югорск, б-р. Сибирский, д. № 13	Для строительства индивидуального жилого дома	1005	86:22 - 5.87	121
1158	86:22:0009002:172	Ханты-Мансийский автономный округ - Югра, г. Югорск, б-р. Сибирский, д. 15	под строительство индивидуального жилого дома	987	86:22 - 5.88	119
1159	86:22:0009002:163	Ханты-Мансийский автономный округ - Югра, г. Югорск, б-р. Сибирский, д. 17	Для строительства жилого дома	980	86:22 - 5.89	192
1160	86:22:0009002	Ханты-Мансийский автономный округ - Югра, г. Югорск, б-р. Сибирский	ГРП	181	86:22 - 5.90	123
1161	86:22:0009002:43	Ханты-Мансийский автономный округ - Югра, г. Югорск, ул. Звездная, д. 2 А	строительство жилого дома	1005	86:22 - 5.91	195
1162	86:22:0009002:54	Ханты-Мансийский автономный округ - Югра, г. Югорск, ул. Звездная, д. 2 Б	строительство индивидуального жилого дома	1008	86:22 - 5.92	121
1163	86:22:0009002:152	Ханты-Мансийский автономный округ - Югра, г. Югорск, ул. Звездная, д. 2	Для строительства жилого дома	1007	86:22 - 5.93	119
1164	86:22:0009002:31	Ханты-Мансийский автономный округ - Югра, г. Югорск, ул. Звездная, д. 4	строительство жилого дома	1032	86:22 - 5.94	121

№ п/п	Кадастровый номер/кадастровый квартал	Адрес/местоположение земельного участка, здания, строения сооружения	Вид разрешенного использования	Площадь земельного участка	Условный номер	Площадь прилегающей территории
1165	86:22:0009002:28	Ханты-Мансийский автономный округ - Югра, г. Югорск, ул. Звездная, д. № 6	строительство жилого дома	1029	86:22 - 5.95	121
1166	86:22:0009002:79	Ханты-Мансийский автономный округ - Югра, г. Югорск, ул. Звездная, д. 8	под строительство жилого дома	1007	86:22 - 5.96	119
1167	86:22:0009002:179	Ханты-Мансийский автономный округ - Югра, г. Югорск, ул. Звездная, д. № 10	под строительство индивидуального жилого дома	1005	86:22 - 5.97	120
1168	86:22:0009002:66	Ханты-Мансийский автономный округ - Югра, г. Югорск, ул. Звездная, д. № 12	под строительство жилого дома	1005	86:22 - 5.98	195
1169	86:22:0009002:97	Ханты-Мансийский автономный округ - Югра, г. Югорск, ул. Звездная, 10а	для строительства ТП по улице Звездная	42	86:22 - 5.99	13
1170	86:22:0009002:188	Ханты-Мансийский автономный округ - Югра, г. Югорск, ул. Звездная, д. 14	под индивидуальную жилую застройку	1003	86:22 - 5.100	195
1171	86:22:0009002:187	Ханты-Мансийский автономный округ - Югра, г. Югорск, ул. Звездная, д. 16	под индивидуальную жилую застройку	1005	86:22 - 5.101	120
1172	86:22:0009002:199	Ханты-Мансийский автономный округ - Югра, г. Югорск, ул. Звездная, д. № 18	Для строительства индивидуального жилого дома	1005	86:22 - 5.102	195
1173	86:22:0009002:11	Ханты-Мансийский автономный округ - Югра, г. Югорск, ул. Звездная, д. 1	под индивидуальную жилую застройку	1001	86:22 - 5.103	195

№ п/п	Кадастровый номер/кадастровый квартал	Адрес/местоположение земельного участка, здания, строения сооружения	Вид разрешенного использования	Площадь земельного участка	Условный номер	Площадь прилегающей территории
1174	86:22:0009002:20	Ханты-Мансийский автономный округ - Югра, г. Югорск, ул. Звездная, д. 3	строительство индивидуального жилого дома	1005	86:22 - 5.104	121
1175	86:22:0009002:12	Ханты-Мансийский автономный округ - Югра, г. Югорск, ул. Звездная, д. № 5	под строительство жилого дома	1005	86:22 - 5.105	121
1176	86:22:0009002:159	Ханты-Мансийский автономный округ - Югра, г. Югорск, ул. Звездная, д. 7	для строительства жилого дома	1005	86:22 - 5.106	120
1177	86:22:0009002:197	Ханты-Мансийский автономный округ - Югра, г. Югорск, ул. Звездная, д. № 9	под строительство жилого дома	1013	86:22 - 5.107	119
1178	86:22:0009002:85	Ханты-Мансийский автономный округ - Югра, г. Югорск, ул. Звездная, д. 11	Для строительства жилого дома	1005	86:22 - 5.108	120
1179	86:22:0009002:65	Ханты-Мансийский автономный округ - Югра, г. Югорск, ул. Звездная, д. № 13	Под строительство жилого дома	1005	86:22 - 5.109	120
1180	86:22:0009002:82	Ханты-Мансийский автономный округ - Югра, г. Югорск, ул. Звездная, д. 15	Для строительства жилого дома	993	86:22 - 5.110	194
1181	86:22:0009002:114	Ханты-Мансийский автономный округ - Югра, г. Югорск, ул. Звездная, д. 17	под индивидуальную жилую застройку	1005	86:22 - 5.111	195
1182	86:22:0009002:135	Ханты-Мансийский автономный округ - Югра, г. Югорск, ул. Звездная, д. 19	под индивидуальную жилую застройку	1005	86:22 - 5.112	120
1183	86:22:0009002:3	Ханты-Мансийский автономный округ - Югра, г. Югорск, ул. Звездная, д. №	строительство жилого дома	1005	86:22 - 5.113	194

№ п/п	Кадастровый номер/кадастровый квартал	Адрес/местоположение земельного участка, здания, строения сооружения	Вид разрешенного использования	Площадь земельного участка	Условный номер	Площадь прилегающей территории
		21				
1184	86:22:0009002:178	Ханты-Мансийский автономный округ - Югра, г. Югорск, ул. Уральская, 2	для обслуживания индивидуального жилого дома	998	86:22 - 5.114	195
1185	86:22:0009002:203	Ханты-Мансийский автономный округ - Югра, г. Югорск, ул. Уральская, д. № 4	Для строительства индивидуального жилого дома	1015	86:22 - 5.115	120
1186	86:22:0009002:22	Ханты-Мансийский автономный округ - Югра, г. Югорск, ул. Уральская, д. 6	строительство индивидуального жилого дома	1005	86:22 - 5.116	121
1187	86:22:0009002:77	Ханты-Мансийский автономный округ - Югра, г. Югорск, ул. Уральская, д. № 8	для строительства жилого дома	1016	86:22 - 5.117	122
1188	86:22:0009002:9	Ханты-Мансийский автономный округ - Югра, г. Югорск, ул. Уральская, д. 10	под индивидуальную жилую застройку	1023	86:22 - 5.118	120
1189	86:22:0009002:186	Ханты-Мансийский автономный округ - Югра, г. Югорск, ул. Уральская, д. 12	Для строительства индивидуального жилого дома	971	86:22 - 5.119	116
1190	86:22:0009002:157	Ханты-Мансийский автономный округ - Югра, г. Югорск, ул. Уральская, д. 14	под строительство жилого дома	1005	86:22 - 5.120	124
1191	86:22:0009002:80	Ханты-Мансийский автономный округ - Югра, г. Югорск, ул. Уральская, д. 16	для строительства индивидуального жилого дома	1005	86:22 - 5.121	195

№ п/п	Кадастровый номер/кадастровый квартал	Адрес/местоположение земельного участка, здания, строения сооружения	Вид разрешенного использования	Площадь земельного участка	Условный номер	Площадь прилегающей территории
1192	86:22:0009002:219	Ханты-Мансийский автономный округ - Югра, г. Югорск, ул. Уральская, д. 18	для строительства жилого дома	1005	86:22 - 5.122	195
1193	86:22:0009002:220	Ханты-Мансийский автономный округ - Югра, г. Югорск, ул. Уральская, д. № 20	Для строительства жилого дома	1005	86:22 - 5.123	120
1194	86:22:0009002:242	Ханты-Мансийский автономный округ - Югра, г. Югорск, ул. Уральская, д. 22	под строительство жилого дома	1005	86:22 - 5.124	195
1195	86:22:0009002:62	Ханты-Мансийский автономный округ - Югра, г. Югорск, ул. Уральская, д. 1	индивидуальное жилищное строительство	1005	86:22 - 5.125	195
1196	86:22:0009002:174	Ханты-Мансийский автономный округ - Югра, г. Югорск, ул. Уральская, д. 3	под строительство жилого дома	1005	86:22 - 5.126	121
1197	86:22:0009002:27	Ханты-Мансийский автономный округ - Югра, г. Югорск, ул. Уральская, д. № 5	для строительства жилого дома	1005	86:22 - 5.127	120
1198	86:22:0009002:72	Ханты-Мансийский автономный округ - Югра, г. Югорск, ул. Уральская, д. 7	для строительства индивидуального жилого дома	1035	86:22 - 5.128	124
1199	86:22:0009002:61	Ханты-Мансийский автономный округ - Югра, г. Югорск, ул. Уральская, д. № 9	индивидуальное жилищное строительство	1005	86:22 - 5.129	120
1200	86:22:0009002:23	Ханты-Мансийский автономный округ - Югра, г. Югорск, ул. Уральская, д. 11	строительство индивидуального жилого дома	1005	86:22 - 5.130	120

№ п/п	Кадастровый номер/кадастровый квартал	Адрес/местоположение земельного участка, здания, строения сооружения	Вид разрешенного использования	Площадь земельного участка	Условный номер	Площадь прилегающей территории
1201	86:22:0009002:42	Ханты-Мансийский автономный округ - Югра, г. Югорск, ул. Уральская, д. 13	для строительства индивидуального жилого дома	1005	86:22 - 5.131	120
1202	86:22:0009002:184	Ханты-Мансийский автономный округ - Югра, г. Югорск, ул. Уральская, д. 15	для индивидуальной жилой застройки	968	86:22 - 5.132	191
1203	86:22:0009002:41	Ханты-Мансийский автономный округ - Югра, г. Югорск, ул. Уральская, д. 17	для строительства жилого дома	1005	86:22 - 5.133	195
1204	86:22:0009002:221	Ханты-Мансийский автономный округ - Югра, г. Югорск, ул. Уральская, д. № 19	Для строительства жилого дома	1005	86:22 - 5.134	120
1205	86:22:0009002:222	Ханты-Мансийский автономный округ - Югра, г. Югорск, ул. Уральская, д. № 21	Для строительства жилого дома	1005	86:22 - 5.135	120
1206	86:22:0009002:223	Ханты-Мансийский автономный округ - Югра, г. Югорск, ул. Уральская, д. № 23	Для строительства жилого дома	1005	86:22 - 5.136	120
1207	86:22:0009002:224	Ханты-Мансийский автономный округ - Югра, г. Югорск, ул. Уральская, д. № 25	Для строительства жилого дома	1005	86:22 - 5.137	121
1208	86:22:0009002:67	Ханты-Мансийский автономный округ - Югра, г. Югорск, ул. Уральская, д. 27	для строительства жилого дома	1005	86:22 - 5.138	195
1209	86:22:0009002:70	Ханты-Мансийский автономный округ - Югра, г. Югорск, ул. Кондинская, д.	под строительство жилого дома	1005	86:22 - 5.139	194

№ п/п	Кадастровый номер/кадастровый квартал	Адрес/местоположение земельного участка, здания, строения сооружения	Вид разрешенного использования	Площадь земельного участка	Условный номер	Площадь прилегающей территории
		№ 2				
1210	86:22:0009002:74	Ханты-Мансийский автономный округ - Югра, г. Югорск, ул. Кондинская, д. № 4	для строительства жилого дома	1027	86:22 - 5.140	120
1211	86:22:0009002:78	Ханты-Мансийский автономный округ - Югра, г. Югорск, ул. Кондинская, д. 6	Под строительство индивидуального жилого дома	1005	86:22 - 5.141	119
1212	86:22:0009002:37	Ханты-Мансийский автономный округ - Югра, г. Югорск, ул. Кондинская, д. 8	Для строительства жилого дома	1005	86:22 - 5.142	121
1213	86:22:0009002:49	Ханты-Мансийский автономный округ - Югра, г. Югорск, ул. Кондинская, д. 10	Под строительство жилого дома	1005	86:22 - 5.143	120
1214	86:22:0009002:206	Ханты-Мансийский автономный округ - Югра, г. Югорск, ул. Кондинская, д. № 12	для строительства индивидуального жилого дома	1005	86:22 - 5.144	123
1215	86:22:0009002:35	Ханты-Мансийский автономный округ - Югра, г. Югорск, ул. Кондинская, д. 14	под строительство жилого дома	992	86:22 - 5.145	118
1216	86:22:0009002:44	Ханты-Мансийский автономный округ - Югра, г. Югорск, ул. Кондинская, д. 16	строительство индивидуального жилого дома	1005	86:22 - 5.146	194

№ п/п	Кадастровый номер/кадастровый квартал	Адрес/местоположение земельного участка, здания, строения сооружения	Вид разрешенного использования	Площадь земельного участка	Условный номер	Площадь прилегающей территории
1217	86:22:0009002:164	Ханты-Мансийский автономный округ - Югра, г. Югорск, ул. Кондинская, д. № 18	Для строительства жилого дома	1005	86:22 - 5.147	195
1218	86:22:0009002:241	Ханты-Мансийский автономный округ - Югра, г. Югорск, ул. Кондинская, д. 20	под жилую застройку индивидуальную	1019	86:22 - 5.148	122
1219	86:22:0009002:183	Ханты-Мансийский автономный округ - Югра, г. Югорск, ул. Кондинская, д. 22	Под строительство жилого дома	1005	86:22 - 5.149	120
1220	86:22:0009002:26	Ханты-Мансийский автономный округ - Югра, г. Югорск, ул. Кондинская, д. №24	под строительство индивидуального жилого дома	1011	86:22 - 5.150	121
1221	86:22:0009002:46	Ханты-Мансийский автономный округ - Югра, г. Югорск, ул. Кондинская, д. 26	для строительства индивидуального жилого дома	1000	86:22 - 5.151	119
1222	86:22:0009002:225	Ханты-Мансийский автономный округ - Югра, г. Югорск, ул. Кондинская, д. № 28	Для строительства жилого дома	1005	86:22 - 5.152	193
1223	86:22:0009002	Ханты-Мансийский автономный округ - Югра, г. Югорск, ул. Кондинская	КНС	39	86:22 - 5.153	67
5А микрорайон						

№ п/п	Кадастровый номер/кадастровый квартал	Адрес/местоположение земельного участка, здания, строения сооружения	Вид разрешенного использования	Площадь земельного участка	Условный номер	Площадь прилегающей территории
1224	86:22:0010002:35	Ханты-Мансийский автономный округ - Югра, г. Югорск, б-р. Цветной, 1	индивидуальное жилищное строительство	1365	86:22 - 5.154	399
1225	86:22:0010002:21	Ханты-Мансийский автономный округ - Югра, г. Югорск, б-р. Цветной, 2	индивидуальное жилищное строительство	1365	86:22 - 5.155	212
1226	86:22:0010002:95	Ханты-Мансийский автономный округ - Югра, г. Югорск, б-р Цветной, 3	под строительство индивидуального жилого дома	1334	86:22 - 5.156	207
1227	86:22:0010002:97	Ханты-Мансийский автономный округ - Югра, г. Югорск, б-р Цветной, 4	под строительство индивидуального жилого дома	1356	86:22 - 5.157	210
1228	86:22:0010002:27	Ханты-Мансийский автономный округ - Югра, г. Югорск, б-р. Цветной, 5	строительство жилого дома	1365	86:22 - 5.158	210
1229	86:22:0010002:93	Ханты-Мансийский автономный округ - Югра, г. Югорск, б-р. Цветной, 6	под строительство индивидуального жилого дома	1387	86:22 - 5.159	400
1230	86:22:0010002:208	Ханты-Мансийский автономный округ - Югра, г. Югорск, ул. Декабристов	для размещения газорегуляторного пункта №9	215	86:22 - 5.160	806
1231	86:22:0010002:178	Ханты-Мансийский автономный округ - Югра, г. Югорск, ул. Декабристов, 2	для строительства многоквартирного жилого дома	4695	86:22 - 5.161	1472

№ п/п	Кадастровый номер/кадастровый квартал	Адрес/местоположение земельного участка, здания, строения сооружения	Вид разрешенного использования	Площадь земельного участка	Условный номер	Площадь прилегающей территории
1232	86:22:0010002:117	Ханты-Мансийский автономный округ - Югра, г. Югорск, ул. Декабристов, 6	многоэтажная застройка	1968	86:22 - 5.162	946
1233	86:22:0010002:201	Ханты-Мансийский автономный округ - Югра, г. Югорск, ул. Декабристов, 6/1	для размещения магазина	729	86:22 - 5.163	924
1234	86:22:0010002:5	Ханты-Мансийский автономный округ - Югра, г. Югорск, ул. Декабристов, 6А	строительство трехэтажного жилого дома	3750	86:22 - 5.164	2303
1235	86:22:0010002:118	Ханты-Мансийский автономный округ - Югра, г. Югорск, ул. Декабристов, 8	многоэтажная застройка	1930	86:22 - 5.165	551
1236	86:22:0010002:1543	Ханты-Мансийский автономный округ - Югра, г. Югорск, ул. Декабристов, 8А	для размещения трансформаторной подстанции №5-2 МЖК 2х630 кВА	169	86:22 - 5.166	160
1237	86:22:0010002:119	Ханты-Мансийский автономный округ - Югра, г. Югорск, ул. Декабристов, 10	для эксплуатации многоквартирного жилого дома	2148	86:22 - 5.167	477
1238	86:22:0010002:120	Ханты-Мансийский автономный округ - Югра, г. Югорск, ул. Декабристов, 12	многоэтажная застройка	2078	86:22 - 5.168	471
1239	86:22:0010002:121	Ханты-Мансийский автономный округ - Югра, г. Югорск, ул. Декабристов, 14	для эксплуатации многоквартирного жилого дома	1533	86:22 - 5.169	454

№ п/п	Кадастровый номер/кадастровый квартал	Адрес/местоположение земельного участка, здания, строения сооружения	Вид разрешенного использования	Площадь земельного участка	Условный номер	Площадь прилегающей территории
1240	86:22:0010002:44	Ханты-Мансийский автономный округ - Югра, г. Югорск, ул. Декабристов, 16	для обслуживания торгового павильона	138	86:22 - 5.170	532
1241	86:22:0010002:1947	Ханты-Мансийский автономный округ - Югра, г. Югорск, ул. Декабристов, 18	магазины (код 4.4)	2648	86:22 - 5.171	2446
1242	86:22:0010002	Ханты-Мансийский автономный округ - Югра, г. Югорск, ул. Декабристов, 24	гаражное товарищество	22544	86:22 - 5.172	7208
1243	86:22:0010002:55	Ханты-Мансийский автономный округ - Югра, г. Югорск, ул. Курчатова, 1	для обслуживания жилого дома	860	86:22 - 5.173	460
1244	86:22:0010002:38	Ханты-Мансийский автономный округ - Югра, г. Югорск, ул. Курчатова, 2	индивидуальное жилищное строительство	980	86:22 - 5.174	338
1245	86:22:0010002:148	Ханты-Мансийский автономный округ - Югра, г. Югорск, ул. Курчатова, 3	для обслуживания жилого дома	845	86:22 - 5.175	261
1246	86:22:0010002:94	Ханты-Мансийский автономный округ - Югра, г. Югорск, ул. Курчатова, 4	для строительства индивидуального жилого дома	980	86:22 - 5.176	117
1247	86:22:0010002:105	Ханты-Мансийский автономный округ - Югра, г. Югорск, ул. Курчатова, 5	обслуживание жилого дома	963	86:22 - 5.177	126

№ п/п	Кадастровый номер/кадастровый квартал	Адрес/местоположение земельного участка, здания, строения сооружения	Вид разрешенного использования	Площадь земельного участка	Условный номер	Площадь прилегающей территории
1248	86:22:0010002:84	Ханты-Мансийский автономный округ - Югра, г. Югорск, ул. Курчатова, 6	для обслуживания жилого дома	1198	86:22 - 5.178	118
1249	86:22:0010002:56	Ханты-Мансийский автономный округ - Югра, г. Югорск, ул. Курчатова, 7	индивидуальное жилищное строительство	896	86:22 - 5.179	160
1250	86:22:0010002:90	Ханты-Мансийский автономный округ - Югра, г. Югорск, ул. Курчатова, 8	для строительства жилого дома	1090	86:22 - 5.180	118
1251	86:22:0010002:43	Ханты-Мансийский автономный округ - Югра, г. Югорск, ул. Курчатова, 9	для строительства жилого дома	780	86:22 - 5.181	163
1252	86:22:0010002:16	Ханты-Мансийский автономный округ - Югра, г. Югорск, ул. Курчатова, 10	под обслуживание жилого дома	883	86:22 - 5.182	115
1253	86:22:0010002:33	Ханты-Мансийский автономный округ - Югра, г. Югорск, ул. Курчатова, 12	индивидуальное жилищное строительство	910	86:22 - 5.183	128
1254	86:22:0010002:150	Ханты-Мансийский автономный округ - Югра, г. Югорск, ул. Курчатова, 13	для строительства индивидуального дома	959	86:22 - 5.184	347
1255	86:22:0010002:39	Ханты-Мансийский автономный округ - Югра, г. Югорск, ул. Курчатова, 14	для строительства жилого дома	824	86:22 - 5.185	129

№ п/п	Кадастровый номер/кадастровый квартал	Адрес/местоположение земельного участка, здания, строения сооружения	Вид разрешенного использования	Площадь земельного участка	Условный номер	Площадь прилегающей территории
1256	86:22:0010002:156	Ханты-Мансийский автономный округ - Югра, г. Югорск, ул. Курчатова, 16	под строительство жилого дома	852	86:22 - 5.186	136
1257	86:22:0010002:12	Ханты-Мансийский автономный округ - Югра, г. Югорск, ул. Курчатова, 18-1	обслуживание квартиры в жилом доме	459	86:22 - 5.187	80
1258	86:22:0010002:13	Ханты-Мансийский автономный округ - Югра, г. Югорск, ул. Курчатова, 18-2	под индивидуальную жилую застройку	437	86:22 - 5.188	236
1259	86:22:0010002:82	Ханты-Мансийский автономный округ - Югра, г. Югорск, ул. Молодежная, 1	дом	1365	86:22 - 5.189	395
1260	86:22:0010002:37	Ханты-Мансийский автономный округ - Югра, г. Югорск, ул. Молодежная, 2	под строительство жилого дома	1365	86:22 - 5.190	200
1261	86:22:0010002:7	Ханты-Мансийский автономный округ - Югра, г. Югорск, ул. Молодежная, 3	под индивидуальную жилую застройку	1477	86:22 - 5.191	227
1262	86:22:0010002:96	Ханты-Мансийский автономный округ - Югра, г. Югорск, ул. Молодежная, 3А	под строительство жилого дома	1500	86:22 - 5.192	210
1263	86:22:0010002:89	Ханты-Мансийский автономный округ - Югра, г. Югорск, ул. Молодежная, 4	под строительство жилого дома	1461	86:22 - 5.193	205

№ п/п	Кадастровый номер/кадастровый квартал	Адрес/местоположение земельного участка, здания, строения сооружения	Вид разрешенного использования	Площадь земельного участка	Условный номер	Площадь прилегающей территории
1264	86:22:0010002:20	Ханты-Мансийский автономный округ - Югра, г. Югорск, ул. Молодежная, 5	строительство индивидуального жилого дома	1365	86:22 - 5.194	373
1265	86:22:0010002:22	Ханты-Мансийский автономный округ - Югра, г. Югорск, ул. Парковая, 1	строительство жилого дома	1365	86:22 - 5.195	388
1266	86:22:0010002:30	Ханты-Мансийский автономный округ - Югра, г. Югорск, ул. Парковая, 2	для строительства жилого дома	1365	86:22 - 5.196	396
1267	86:22:0010002:100	Ханты-Мансийский автономный округ - Югра, г. Югорск, ул. Парковая, 3	для строительства индивидуального жилого дома	1394	86:22 - 5.197	211
1268	86:22:0010002:17	Ханты-Мансийский автономный округ - Югра, г. Югорск, ул. Парковая, 4	для строительства жилого дома	1365	86:22 - 5.198	209
1269	86:22:0010002:45	Ханты-Мансийский автономный округ - Югра, г. Югорск, ул. Парковая, 5	для строительства жилого дома	1365	86:22 - 5.199	210
1270	86:22:0010002:41	Ханты-Мансийский автономный округ - Югра, г. Югорск, ул. Парковая, 6	для строительства жилого дома	1359	86:22 - 5.200	211
1271	86:22:0010002:26	Ханты-Мансийский автономный округ - Югра, г. Югорск, ул. Парковая, 7	строительство жилого дома	1365	86:22 - 5.201	210

№ п/п	Кадастровый номер/кадастровый квартал	Адрес/местоположение земельного участка, здания, строения сооружения	Вид разрешенного использования	Площадь земельного участка	Условный номер	Площадь прилегающей территории
1272	86:22:0010002:15	Ханты-Мансийский автономный округ - Югра, г. Югорск, ул. Парковая, 8	для строительства жилого дома	1373	86:22 - 5.202	210
1273	86:22:0010002:28	Ханты-Мансийский автономный округ - Югра, г. Югорск, ул. Парковая, 9	строительство жилого дома	1365	86:22 - 5.203	211
1274	86:22:0010002:8	Ханты-Мансийский автономный округ - Югра, г. Югорск, ул. Парковая, 10	строительство жилого дома	1345	86:22 - 5.204	210
1275	86:22:0010002:83	Ханты-Мансийский автономный округ - Югра, г. Югорск, ул. Парковая, 11	индивидуальное жилищное строительство	1365	86:22 - 5.205	393
1276	86:22:0010002:79	Ханты-Мансийский автономный округ - Югра, г. Югорск, ул. Парковая, 12	для строительства индивидуального жилого дома	1365	86:22 - 5.206	396
1277	86:22:0010002:19	Ханты-Мансийский автономный округ - Югра, г. Югорск, ул. Сахарова, 2А	многоэтажная жилая застройка	3353	86:22 - 5.207	1662
1278	86:22:0010002:179	Ханты-Мансийский автономный округ - Югра, г. Югорск, ул. Сахарова, 2Б	Для строительства многоэтажного жилого дома	3344	86:22 - 5.208	1445
1279	86:22:0010002:9	Ханты-Мансийский автономный округ - Югра, г. Югорск, ул. Сибирская, 1	обслуживание индивидуального жилого дома	1247	86:22 - 5.209	167

№ п/п	Кадастровый номер/кадастровый квартал	Адрес/местоположение земельного участка, здания, строения сооружения	Вид разрешенного использования	Площадь земельного участка	Условный номер	Площадь прилегающей территории
1280	86:22:0010002:50	Ханты-Мансийский автономный округ - Югра, г. Югорск, ул. Сибирская, 1А	для строительства жилого дома	1332	86:22 - 5.210	350
1281	86:22:0010002:1	Ханты-Мансийский автономный округ - Югра, г. Югорск, ул. Сибирская, 2	строительство индивидуального жилого дома	956	86:22 - 5.211	349
1282	86:22:0010002	Ханты-Мансийский автономный округ - Югра, г. Югорск, ул. Сибирская, 3	для приусадебного участка приватизированного коттеджа	1008	86:22 - 5.212	137
1283	86:22:0010002:87	Ханты-Мансийский автономный округ - Югра, г. Югорск, ул. Сибирская, 4	под индивидуальную жилую застройку	872	86:22 - 5.213	66
1284	86:22:0010002:47	Ханты-Мансийский автономный округ - Югра, г. Югорск, ул. Сибирская, 5	индивидуальное жилищное строительство	853	86:22 - 5.214	115
1285	86:22:0010002:91	Ханты-Мансийский автономный округ - Югра, г. Югорск, ул. Сибирская, 6	под строительство мансардного дома	872	86:22 - 5.215	37
1286	86:22:0010002:48	Ханты-Мансийский автономный округ - Югра, г. Югорск, ул. Сибирская, 7	для обслуживания жилого дома	974	86:22 - 5.216	126
1287	86:22:0010002:23	Ханты-Мансийский автономный округ - Югра, г. Югорск, ул. Сибирская, 8	строительство жилого дома	790	86:22 - 5.217	32

№ п/п	Кадастровый номер/кадастровый квартал	Адрес/местоположение земельного участка, здания, строения сооружения	Вид разрешенного использования	Площадь земельного участка	Условный номер	Площадь прилегающей территории
1288	86:22:0010002:57	Ханты-Мансийский автономный округ - Югра, г. Югорск, ул. Сибирская, 10	индивидуальное жилищное строительство	802	86:22 - 5.218	42
1289	86:22:0010002:24	Ханты-Мансийский автономный округ - Югра, г. Югорск, ул. Сибирская, 11	гостиница	1252	86:22 - 5.219	190
1290	86:22:0010002:181	Ханты-Мансийский автономный округ - Югра, г. Югорск, ул. Сибирская, 12	для размещения жилого дома	1235	86:22 - 5.220	54
1291	86:22:0010002:106	Ханты-Мансийский автономный округ - Югра, г. Югорск, ул. Сибирская, 13	под жилую застройку индивидуальную	902	86:22 - 5.221	108
1292	86:22:0010002:29	Ханты-Мансийский автономный округ - Югра, г. Югорск, ул. Сибирская, 14	под строительство жилого дома	777	86:22 - 5.222	64
1293	86:22:0010002:18	Ханты-Мансийский автономный округ - Югра, г. Югорск, ул. Сибирская, 15	строительство индивидуального жилого дома	1280	86:22 - 5.223	296
1294	86:22:0010002:4	Ханты-Мансийский автономный округ - Югра, г. Югорск, ул. Сибирская, 16	строительство индивидуального жилого дома	1005	86:22 - 5.224	448
1295	86:22:0010002:11	Ханты-Мансийский автономный округ - Югра, г. Югорск, ул. Чкалова, 1	обслуживание детского сада	10483	86:22 - 5.225	3139
1296	86:22:0010002:131	Ханты-Мансийский автономный округ - Югра, г. Югорск, ул. Чкалова, 2	под индивидуальную жилую застройку	725	86:22 - 5.226	298

№ п/п	Кадастровый номер/кадастровый квартал	Адрес/местоположение земельного участка, здания, строения сооружения	Вид разрешенного использования	Площадь земельного участка	Условный номер	Площадь прилегающей территории
1297	86:22:0010002:204	Ханты-Мансийский автономный округ - Югра, г. Югорск, ул. Чкалова, 3А	для размещения магазина	1791	86:22 - 5.227	1014
1298	86:22:0010002	Ханты-Мансийский автономный округ - Югра, г. Югорск, ул. Чкалова, 3Б	КНС №9	39	86:22 - 5.228	567
1299	86:22:0010002:203	Ханты-Мансийский автономный округ - Югра, г. Югорск, ул. Чкалова, 3Г	для размещения котельной	2355	86:22 - 5.229	1136
1300	86:22:0010002:2182	Ханты-Мансийский автономный округ - Югра, г. Югорск, ул. Чкалова, 3Д	коммунальное обслуживание	259	86:22 - 5.230	750
1301	86:22:0010002:132	Ханты-Мансийский автономный округ - Югра, г. Югорск, ул. Чкалова, 4	для жилищного строительства	679	86:22 - 5.231	115
1302	86:22:0010002:133	Ханты-Мансийский автономный округ - Югра, г. Югорск, ул. Чкалова, 6	под обслуживание индивидуального жилого дома	758	86:22 - 5.232	127
1303	86:22:0010002:1531	Ханты-Мансийский автономный округ - Югра, г. Югорск, ул. Чкалова, 7, корпус 1	для размещения многоэтажного жилого дома	10172	86:22 - 5.233	3563
1304	86:22:0010002:1544	Ханты-Мансийский автономный округ - Югра, г. Югорск, ул. Чкалова, 7, корпус 2	для размещения многоэтажного жилого дома	10011	86:22 - 5.234	4759

№ п/п	Кадастровый номер/кадастровый квартал	Адрес/местоположение земельного участка, здания, строения сооружения	Вид разрешенного использования	Площадь земельного участка	Условный номер	Площадь прилегающей территории
1305	86:22:0010002:1522	Ханты-Мансийский автономный округ - Югра, г. Югорск, ул. Чкалова, 7, корпус 3	для размещения многоэтажного жилого дома	7535	86:22 - 5.235	2824
1306	86:22:0010002:187	Ханты-Мансийский автономный округ - Югра, г. Югорск, ул. Чкалова, 7, корпус 5	под комплексное освоение в целях жилищного строительства	5112	86:22 - 5.236	3487
1307	86:22:0010002:206	Ханты-Мансийский автономный округ - Югра, г. Югорск, ул. Чкалова, 7, корпус 6	многоэтажная жилая застройка	9875	86:22 - 5.237	2892
1308	86:22:0010002:207	Ханты-Мансийский автономный округ - Югра, г. Югорск, ул. Чкалова, 7, корпус 7	многоэтажная жилая застройка	9875	86:22 - 5.238	1739
1309	86:22:0010002:191	Ханты-Мансийский автономный округ - Югра, г. Югорск, ул. Чкалова, 7А	для размещения трансформаторной подстанции 2КТПН 1000кВ	43	86:22 - 5.239	261
1310	86:22:0010002:190	Ханты-Мансийский автономный округ - Югра, г. Югорск, ул. Чкалова, 7Б	для размещения трансформаторной подстанции 2КТПН 630 кВ	43	86:22 - 5.240	230
1311	86:22:0010002:134	Ханты-Мансийский автономный округ - Югра, г. Югорск, ул. Чкалова, 8	под индивидуальную жилую застройку	379	86:22 - 5.241	62

№ п/п	Кадастровый номер/кадастровый квартал	Адрес/местоположение земельного участка, здания, строения сооружения	Вид разрешенного использования	Площадь земельного участка	Условный номер	Площадь прилегающей территории
1312	86:22:0010002:34	Ханты-Мансийский автономный округ - Югра, г. Югорск, ул. Чкалова, 8	для обслуживания квартиры в жилом доме	359	86:22 - 5.242	
1313	86:22:0010002:32	Ханты-Мансийский автономный округ - Югра, г. Югорск, ул. Чкалова, 10	индивидуальное жилищное строительство	1124	86:22 - 5.243	171
1314	86:22:0010002:138	Ханты-Мансийский автономный округ - Югра, г. Югорск, ул. Чкалова, 12-1	для индивидуальной жилой застройки	527	86:22 - 5.244	66
1315	86:22:0010002:137	Ханты-Мансийский автономный округ - Югра, г. Югорск, ул. Чкалова, 12-2	для индивидуальной жилой застройки (блокированной)	554	86:22 - 5.245	273
1316	86:22:0010002:135	Ханты-Мансийский автономный округ - Югра, г. Югорск, ул. Чкалова, 12-3	для обслуживания приватизированной квартиры	653	86:22 - 5.246	149
1317	86:22:0010002:136	Ханты-Мансийский автономный округ - Югра, г. Югорск, ул. Чкалова, 12-4	под жилую застройку индивидуальную	651	86:22 - 5.247	30
1318	86:22:0010002:139	Ханты-Мансийский автономный округ - Югра, г. Югорск, ул. Шолохова, 1	под индивидуальную жилую застройку	801	86:22 - 5.248	287
1319	86:22:0010002:101	Ханты-Мансийский автономный округ - Югра, г. Югорск, ул. Шолохова, 1А	строительство индивидуального жилого дома	957	86:22 - 5.249	492

№ п/п	Кадастровый номер/кадастровый квартал	Адрес/местоположение земельного участка, здания, строения сооружения	Вид разрешенного использования	Площадь земельного участка	Условный номер	Площадь прилегающей территории
1320	86:22:0010002:146	Ханты-Мансийский автономный округ - Югра, г. Югорск, ул. Шолохова, 2	индивидуальное жилищное строительство	913	86:22 - 5.250	285
1321	86:22:0010002:140	Ханты-Мансийский автономный округ - Югра, г. Югорск, ул. Шолохова, 3	под индивидуальную жилую застройку	766	86:22 - 5.251	101
1322	86:22:0010002:147	Ханты-Мансийский автономный округ - Югра, г. Югорск, ул. Шолохова, 4	обслуживание жилого дома	952	86:22 - 5.252	167
1323	86:22:0010002:141	Ханты-Мансийский автономный округ - Югра, г. Югорск, ул. Шолохова, 5	обслуживание жилого дома	767	86:22 - 5.253	133
1324	86:22:0010002:36	Ханты-Мансийский автономный округ - Югра, г. Югорск, ул. Шолохова, 6	под обслуживание жилого дома	1638	86:22 - 5.254	298
1325	86:22:0010002:142	Ханты-Мансийский автономный округ - Югра, г. Югорск, ул. Шолохова, 7	под обслуживание жилого дома	739	86:22 - 5.255	99
1326	86:22:0010002:10	Ханты-Мансийский автономный округ - Югра, г. Югорск, ул. Шолохова, 8	обслуживание жилого дома	877	86:22 - 5.256	160
1327	86:22:0010002:31	Ханты-Мансийский автономный округ - Югра, г. Югорск, ул. Шолохова, 9	под обслуживание жилого дома	970	86:22 - 5.257	162

№ п/п	Кадастровый номер/кадастровый квартал	Адрес/местоположение земельного участка, здания, строения сооружения	Вид разрешенного использования	Площадь земельного участка	Условный номер	Площадь прилегающей территории
1328	86:22:0010002:6	Ханты-Мансийский автономный округ - Югра, г. Югорск, ул. Шолохова, 10	строительство индивидуального жилого дома	865	86:22 - 5.258	155
1329	86:22:0010002:92	Ханты-Мансийский автономный округ - Югра, г. Югорск, ул. Шолохова, 11	для строительства жилого дома	1171	86:22 - 5.259	177
1330	86:22:0010002:49	Ханты-Мансийский автономный округ - Югра, г. Югорск, ул. Шолохова, 12	для строительства индивидуального жилого дома	1022	86:22 - 5.260	329
1331	86:22:0010002:40	Ханты-Мансийский автономный округ - Югра, г. Югорск, ул. Шолохова, 13	для строительства жилого дома	1134	86:22 - 5.261	359
1332	86:22:0010001:293	Ханты-Мансийский автономный округ - Югра, г. Югорск, ул. Южная, 37	под жилую застройку индивидуальную	1608	86:22 - 5.262	434
1333	86:22:0010002:161	Ханты-Мансийский автономный округ - Югра, г. Югорск, ул. Южная, 39	для обслуживания жилого дома	1373	86:22 - 5.263	141
1334	86:22:0010002:162	Ханты-Мансийский автономный округ - Югра, г. Югорск, ул. Южная, 41	для обслуживания жилого дома	1295	86:22 - 5.264	137
1335	86:22:0010002:163	Ханты-Мансийский автономный округ - Югра, г. Югорск, ул. Южная, 43	под жилую застройку индивидуальную	812	86:22 - 5.265	188

№ п/п	Кадастровый номер/кадастровый квартал	Адрес/местоположение земельного участка, здания, строения сооружения	Вид разрешенного использования	Площадь земельного участка	Условный номер	Площадь прилегающей территории
1336	86:22:0010002:164	Ханты-Мансийский автономный округ - Югра, г. Югорск, ул. Южная, 45	для строительства индивидуального жилого дома	1763	86:22 - 5.266	275
1337	86:22:0010002:2	Ханты-Мансийский автономный округ - Югра, г. Югорск, ул. Южная, 49-1	индивидуальная жилая застройка	776	86:22 - 5.267	118
1338	86:22:0010002:3	Ханты-Мансийский автономный округ - Югра, г. Югорск, ул. Южная, 49-2	обслуживание жилого дома	1184	86:22 - 5.268	322
1339	86:22:0010002:69	Ханты-Мансийский автономный округ - Югра, г. Югорск, ул. Южная, 51/1	для строительства индивидуального гаража	55	86:22 - 5.269	23
1340	86:22:0010002:149	Ханты-Мансийский автономный округ - Югра, г. Югорск, ул. Южная, 51/2	для строительства индивидуального гаража	55	86:22 - 5.270	76
1341	86:22:0010002:1541	Ханты-Мансийский автономный округ - Югра, г. Югорск, ул. Южная, 53/1	для размещения гаража	30	86:22 - 5.271	67
1342	86:22:0010002:1542	Ханты-Мансийский автономный округ - Югра, г. Югорск, ул. Южная, 53/2	для размещения гаража	30	86:22 - 5.272	71

№ п/п	Кадастровый номер/кадастровый квартал	Адрес/местоположение земельного участка, здания, строения сооружения	Вид разрешенного использования	Площадь земельного участка	Условный номер	Площадь прилегающей территории
1343	86:22:0010002:1841	Ханты-Мансийский автономный округ - Югра, г. Югорск, ул. Южная, 55	под эксплуатацию КТПБ 10/0,4 кВ №5а-2 в составе объекта: "Электрические сети 10/0,4 кВ в микрорайоне №5А в г.Югорск"	48	86:22 - 5.273	1128
6 микрорайой						
1344	86:22:0009001:632	Ханты-Мансийский автономный округ - Югра, г. Югорск, в границах улиц Менделеева-Березовая-Сахарова-Студенческая	здравоохранение	1507	86:22 - 6.1	1609
1345	86:22:0009001:129	Ханты-Мансийский автономный округ - Югра, г. Югорск, ул. Березовая, 2	для индивидуальной жилой застройки	1147	86:22 - 6.2	358
1346	86:22:0009001:143	Ханты-Мансийский автономный округ - Югра, г. Югорск, ул. Березовая, 4	для строительства жилого дома	1070	86:22 - 6.3	142
1347	86:22:0009001:26	Ханты-Мансийский автономный округ - Югра, г. Югорск, ул. Березовая, 6	строительство индивидуального жилого дома	1036	86:22 - 6.4	139
1348	86:22:0009001:8	Ханты-Мансийский автономный округ - Югра, г. Югорск, ул. Березовая, 8	строительство индивидуального жилого дома	1140	86:22 - 6.5	141

№ п/п	Кадастровый номер/кадастровый квартал	Адрес/местоположение земельного участка, здания, строения сооружения	Вид разрешенного использования	Площадь земельного участка	Условный номер	Площадь прилегающей территории
1349	86:22:0009001:963	Ханты-Мансийский автономный округ - Югра, г. Югорск, ул. Березовая, 10	для индивидуального строительства	1148	86:22 - 6.6	149
1350	86:22:0009001:964	Ханты-Мансийский автономный округ - Югра, г. Югорск, ул. Березовая, 12	для обслуживания жилого дома	1135	86:22 - 6.7	137
1351	86:22:0009001:658	Ханты-Мансийский автономный округ - Югра, г. Югорск, ул. Березовая, 14	под жилую застройку Индивидуальную	1107	86:22 - 6.8	136
1352	86:22:0009001:4	Ханты-Мансийский автономный округ - Югра, г. Югорск, ул. Березовая, 16	строительство индивидуального жилого дома	1110	86:22 - 6.9	133
1353	86:22:0009001:30	Ханты-Мансийский автономный округ - Югра, г. Югорск, ул. Березовая, 18	строительство индивидуального жилого дома	1063	86:22 - 6.10	293
1354	86:22:0009001:1	Ханты-Мансийский автономный округ - Югра, г. Югорск, ул. Ермака, 2	для размещения гостиницы	1325	86:22 - 6.11	802
1355	86:22:0009001:104	Ханты-Мансийский автономный округ - Югра, г. Югорск, ул. Ермака, 4	дом	1278	86:22 - 6.12	150
1356	86:22:0009001:574	Ханты-Мансийский автономный округ - Югра, г. Югорск, ул. Ермака, 5	для эксплуатации многоквартирного жилого дома	3437	86:22 - 6.13	885
1357	86:22:0009001:35	Ханты-Мансийский автономный округ - Югра, г. Югорск, ул. Ермака, 6	под индивидуальную жилую застройку	1200	86:22 - 6.14	148

№ п/п	Кадастровый номер/кадастровый квартал	Адрес/местоположение земельного участка, здания, строения сооружения	Вид разрешенного использования	Площадь земельного участка	Условный номер	Площадь прилегающей территории
1358	86:22:0009001:24	Ханты-Мансийский автономный округ - Югра, г. Югорск, ул. Ермака, 7	для общественно-делового и гражданского строительства	14908	86:22 - 6.15	2025
1359	86:22:0009001:83	Ханты-Мансийский автономный округ - Югра, г. Югорск, ул. Ермака, 8	для ведения личного подсобного хозяйства	1320	86:22 - 6.16	149
1360	86:22:0009001:34	Ханты-Мансийский автономный округ - Югра, г. Югорск, ул. Ермака, 9	строительство жилого дома	1200	86:22 - 6.17	298
1361	86:22:0009001:23	Ханты-Мансийский автономный округ - Югра, г. Югорск, ул. Ермака, 10	строительство жилого дома	1200	86:22 - 6.18	150
1362	86:22:0009001:224	Ханты-Мансийский автономный округ - Югра, г. Югорск, ул. Ермака, 11	для строительства жилого дома	1218	86:22 - 6.19	151
1363	86:22:0009001:235	Ханты-Мансийский автономный округ - Югра, г. Югорск, ул. Ермака, 12	для строительства жилого дома	1211	86:22 - 6.20	151
1364	86:22:0009001:167	Ханты-Мансийский автономный округ - Югра, г. Югорск, ул. Ермака, 13	для индивидуального строительства	1200	86:22 - 6.21	149
1365	86:22:0009001:84	Ханты-Мансийский автономный округ - Югра, г. Югорск, ул. Ермака, 14	индивидуальное жилищное строительство	1400	86:22 - 6.22	175

№ п/п	Кадастровый номер/кадастровый квартал	Адрес/местоположение земельного участка, здания, строения сооружения	Вид разрешенного использования	Площадь земельного участка	Условный номер	Площадь прилегающей территории
1366	86:22:0009001:79	Ханты-Мансийский автономный округ - Югра, г. Югорск, ул. Ермака, 15	индивидуальное жилищное строительство	1200	86:22 - 6.23	151
1367	86:22:0009001:126	Ханты-Мансийский автономный округ - Югра, г. Югорск, ул. Ермака, 16	под индивидуальную жилую застройку	1540	86:22 - 6.24	357
1368	86:22:0009001:22	Ханты-Мансийский автономный округ - Югра, г. Югорск, ул. Ермака, 17	строительство жилого дома	1288	86:22 - 6.25	149
1369	86:22:0009001:20	Ханты-Мансийский автономный округ - Югра, г. Югорск, ул. Ермака, 18	для строительства жилого дома	1412	86:22 - 6.26	340
1370	86:22:0009001:2	Ханты-Мансийский автономный округ - Югра, г. Югорск, ул. Ермака, 19	под строительство жилого дома	1329	86:22 - 6.27	381
1371	86:22:0009001:36	Ханты-Мансийский автономный округ - Югра, г. Югорск, ул. Ермака, 20	для строительства жилого дома	1200	86:22 - 6.28	144
1372	86:22:0009001:3	Ханты-Мансийский автономный округ - Югра, г. Югорск, ул. Ермака, 22	для строительства жилого дома	1218	86:22 - 6.29	149
1373	86:22:0009001:892	Ханты-Мансийский автономный округ - Югра, г. Югорск, ул. Ермака, 24	индивидуальное жилищное строительство	1322	86:22 - 6.30	151

№ п/п	Кадастровый номер/кадастровый квартал	Адрес/местоположение земельного участка, здания, строения сооружения	Вид разрешенного использования	Площадь земельного участка	Условный номер	Площадь прилегающей территории
1374	86:22:0009001:161	Ханты-Мансийский автономный округ - Югра, г. Югорск, ул. Ермака, 26	под строительство индивидуального жилого дома	1249	86:22 - 6.31	149
1375	86:22:0009001:227	Ханты-Мансийский автономный округ - Югра, г. Югорск, ул. Ермака, 28	под жилую застройку Индивидуальную	1200	86:22 - 6.32	383
1376	86:22:0009001:613	Ханты-Мансийский автономный округ - Югра, г. Югорск, ул. Космонавтов	для размещения блочно-модульной котельной	1590	86:22 - 6.33	1387
1377	86:22:0009001:623	Ханты-Мансийский автономный округ - Югра, г. Югорск, ул. Космонавтов, 1	для размещения котельной № 7	2110	86:22 - 6.34	1794
1378	86:22:0009001:151	Ханты-Мансийский автономный округ - Югра, г. Югорск, ул. Космонавтов, 2	индивидуальная жилая застройка	965	86:22 - 6.35	334
1379	86:22:0009001:69	Ханты-Мансийский автономный округ - Югра, г. Югорск, ул. Космонавтов, 3	под строительство жилого дома	1406	86:22 - 6.36	335
1380	86:22:0009001:158	Ханты-Мансийский автономный округ - Югра, г. Югорск, ул. Космонавтов, 4	под индивидуальную жилую застройку	975	86:22 - 6.37	123
1381	86:22:0009001:178	Ханты-Мансийский автономный округ - Югра, г. Югорск, ул. Космонавтов, 5	для строительства жилого дома	1387	86:22 - 6.38	150

№ п/п	Кадастровый номер/кадастровый квартал	Адрес/местоположение земельного участка, здания, строения сооружения	Вид разрешенного использования	Площадь земельного участка	Условный номер	Площадь прилегающей территории
1382	86:22:0009001:247 снят с учета	Ханты-Мансийский автономный округ - Югра, г. Югорск, ул. Космонавтов, 6	другие промышленные объекты (обслуживание производственного участка сантехников)	900	86:22 - 6.39	125
1383	86:22:0009001:238	Ханты-Мансийский автономный округ - Югра, г. Югорск, ул. Космонавтов, 7	для обслуживания индивидуального жилого дома	1227	86:22 - 6.40	146
1384	86:22:0009001:149	Ханты-Мансийский автономный округ - Югра, г. Югорск, ул. Космонавтов, 8	под индивидуальную жилую застройку	948	86:22 - 6.41	126
1385	86:22:0009001:38	Ханты-Мансийский автономный округ - Югра, г. Югорск, ул. Космонавтов, 9	строительство жилого дома	1269	86:22 - 6.42	153
1386	86:22:0009001:172	Ханты-Мансийский автономный округ - Югра, г. Югорск, ул. Космонавтов, 10	под жилую застройку индивидуальную	900	86:22 - 6.43	124
1387	86:22:0009001:67	Ханты-Мансийский автономный округ - Югра, г. Югорск, ул. Космонавтов, 11	для индивидуальной жилой застройки	1292	86:22 - 6.44	147
1388	86:22:0009001:71	Ханты-Мансийский автономный округ - Югра, г. Югорск, ул. Космонавтов, 12	под строительство жилого дома	959	86:22 - 6.45	125

№ п/п	Кадастровый номер/кадастровый квартал	Адрес/местоположение земельного участка, здания, строения сооружения	Вид разрешенного использования	Площадь земельного участка	Условный номер	Площадь прилегающей территории
1389	86:22:0009001:31	Ханты-Мансийский автономный округ - Югра, г. Югорск, ул. Космонавтов, 13	индивидуальный жилой дом	1425	86:22 - 6.46	153
1390	86:22:0009001:173	Ханты-Мансийский автономный округ - Югра, г. Югорск, ул. Космонавтов, 14	под жилую застройку индивидуальную	900	86:22 - 6.47	328
1391	86:22:0009001:112	Ханты-Мансийский автономный округ - Югра, г. Югорск, ул. Космонавтов, 15	под строительство жилого дома	1400	86:22 - 6.48	180
1392	86:22:0009001:118	Ханты-Мансийский автономный округ - Югра, г. Югорск, ул. Космонавтов, 16	дом	900	86:22 - 6.49	322
1393	86:22:0009001:900	Ханты-Мансийский автономный округ - Югра, г. Югорск, ул. Космонавтов, 17	для индивидуального жилищного строительства	2196	86:22 - 6.50	580
1394	86:22:0009001:148	Ханты-Мансийский автономный округ - Югра, г. Югорск, ул. Космонавтов, 18	под строительство индивидуального жилого дома	363	86:22 - 6.51	126
1395	86:22:0009001:64	Ханты-Мансийский автономный округ - Югра, г. Югорск, ул. Космонавтов, 19	под строительство жилого дома	1272	86:22 - 6.52	334
1396	86:22:0009001:134	Ханты-Мансийский автономный округ - Югра, г. Югорск, ул. Космонавтов, 20	под жилую застройку индивидуальную	1200	86:22 - 6.53	124

№ п/п	Кадастровый номер/кадастровый квартал	Адрес/местоположение земельного участка, здания, строения сооружения	Вид разрешенного использования	Площадь земельного участка	Условный номер	Площадь прилегающей территории
1397	86:22:0009001:133	Ханты-Мансийский автономный округ - Югра, г. Югорск, ул. Космонавтов, 21	под жилую застройку индивидуальную	1262	86:22 - 6.54	150
1398	86:22:0009001:18	Ханты-Мансийский автономный округ - Югра, г. Югорск, ул. Космонавтов, 22	для жилищного строительства	968	86:22 - 6.55	123
1399	86:22:0009001:147	Ханты-Мансийский автономный округ - Югра, г. Югорск, ул. Космонавтов, 23	участок для строительства жилого дома	1200	86:22 - 6.56	150
1400	86:22:0009001:29	Ханты-Мансийский автономный округ - Югра, г. Югорск, ул. Космонавтов, 24	строительство индивидуального жилого дома	1001	86:22 - 6.57	127
1401	86:22:0009001:893	Ханты-Мансийский автономный округ - Югра, г. Югорск, ул. Космонавтов, 25	индивидуальное жилищное строительство	1322	86:22 - 6.58	151
1402	86:22:0009001:14	Ханты-Мансийский автономный округ - Югра, г. Югорск, ул. Космонавтов, 26	строительство индивидуального жилого дома	962	86:22 - 6.59	122
1403	86:22:0009001:130	Ханты-Мансийский автономный округ - Югра, г. Югорск, ул. Космонавтов, 27	под индивидуальную жилую застройку	1200	86:22 - 6.60	150
1404	86:22:0009001:28	Ханты-Мансийский автономный округ - Югра, г. Югорск, ул. Космонавтов, 28	для строительства жилого дома	988	86:22 - 6.61	124

№ п/п	Кадастровый номер/кадастровый квартал	Адрес/местоположение земельного участка, здания, строения сооружения	Вид разрешенного использования	Площадь земельного участка	Условный номер	Площадь прилегающей территории
1405	86:22:0009001:140	Ханты-Мансийский автономный округ - Югра, г. Югорск, ул. Космонавтов, 29	под индивидуальную жилую застройку	1200	86:22 - 6.62	388
1406	86:22:0009001:70	Ханты-Мансийский автономный округ - Югра, г. Югорск, ул. Космонавтов, 30	для обслуживания жилого дома	982	86:22 - 6.63	126
1407	86:22:0009001:43	Ханты-Мансийский автономный округ - Югра, г. Югорск, ул. Космонавтов, 32	под строительство жилого дома	975	86:22 - 6.64	124
1408	86:22:0009001:177	Ханты-Мансийский автономный округ - Югра, г. Югорск, ул. Космонавтов, 34	под жилую застройку индивидуальную	1072	86:22 - 6.65	352
1409	86:22:0009001:123	Ханты-Мансийский автономный округ - Югра, г. Югорск, ул. Космонавтов, 36	под индивидуальную жилую застройку	1059	86:22 - 6.66	358
1410	86:22:0009001:60	Ханты-Мансийский автономный округ - Югра, г. Югорск, ул. Космонавтов, 38	для строительства индивидуального жилого дома	1008	86:22 - 6.67	129
1411	86:22:0009001:136	Ханты-Мансийский автономный округ - Югра, г. Югорск, ул. Космонавтов, 40	для строительства жилого дома	1041	86:22 - 6.68	130
1412	86:22:0009001:50	Ханты-Мансийский автономный округ - Югра, г. Югорск, ул. Космонавтов, 42	под строительство жилого дома	914	86:22 - 6.69	125

№ п/п	Кадастровый номер/кадастровый квартал	Адрес/местоположение земельного участка, здания, строения сооружения	Вид разрешенного использования	Площадь земельного участка	Условный номер	Площадь прилегающей территории
1413	86:22:0009001:16	Ханты-Мансийский автономный округ - Югра, г. Югорск, ул. Космонавтов, 44	для строительства жилого дома	965	86:22 - 6.70	128
1414	86:22:0009001:17	Ханты-Мансийский автономный округ - Югра, г. Югорск, ул. Космонавтов, 46	строительство индивидуального жилого дома	963	86:22 - 6.71	123
1415	86:22:0009001:6	Ханты-Мансийский автономный округ - Югра, г. Югорск, ул. Космонавтов, 48	строительство индивидуального жилого дома	974	86:22 - 6.72	341
1416	86:22:0009001:203	Ханты-Мансийский автономный округ - Югра, г. Югорск, ул. Лии Карастояновой, 1	для индивидуального жилищного строительства	1360	86:22 - 6.73	366
1417	86:22:0009001:57	Ханты-Мансийский автономный округ - Югра, г. Югорск, ул. Лии Карастояновой, 2	под индивидуальную жилую застройку	1123	86:22 - 6.74	345
1418	86:22:0009001:127	Ханты-Мансийский автономный округ - Югра, г. Югорск, ул. Лии Карастояновой, 3	под индивидуальную жилую застройку	1057	86:22 - 6.75	143
1419	86:22:0009001:183	Ханты-Мансийский автономный округ - Югра, г. Югорск, ул. Лии Карастояновой, 4	для индивидуальной жилой застройки	1109	86:22 - 6.76	105
1420	86:22:0009001:62	Ханты-Мансийский автономный округ - Югра, г. Югорск, ул. Лии Карастояновой, 5	индивидуальное строительство	1779	86:22 - 6.77	209

№ п/п	Кадастровый номер/кадастровый квартал	Адрес/местоположение земельного участка, здания, строения сооружения	Вид разрешенного использования	Площадь земельного участка	Условный номер	Площадь прилегающей территории
1421	86:22:0009001:138	Ханты-Мансийский автономный округ - Югра, г. Югорск, ул. Лии Карастояновой, 6	земли населённых пунктов	1036	86:22 - 6.78	108
1422	86:22:0009001:152	Ханты-Мансийский автономный округ - Югра, г. Югорск, ул. Лии Карастояновой, 8	для индивидуального жилищного строительства	1036	86:22 - 6.79	127
1423	86:22:0009001:662	Ханты-Мансийский автономный округ - Югра, г. Югорск, ул. Лии Карастояновой, 9	под жилую застройку индивидуальную	1228	86:22 - 6.80	155
1424	86:22:0009001:663	Ханты-Мансийский автономный округ - Югра, г. Югорск, ул. Лии Карастояновой, 9а	под жилую застройку индивидуальную	568	86:22 - 6.81	69
1425	86:22:0009001:207	Ханты-Мансийский автономный округ - Югра, г. Югорск, ул. Лии Карастояновой, 10	индивидуальное жилищное строительство	1278	86:22 - 6.82	136
1426	86:22:0009001:66	Ханты-Мансийский автономный округ - Югра, г. Югорск, ул. Лии Карастояновой, 11	для строительства жилого дома	1133	86:22 - 6.83	139
1427	86:22:0009001:19	Ханты-Мансийский автономный округ - Югра, г. Югорск, ул. Лии Карастояновой, 12	строительство жилого дома	1131	86:22 - 6.84	132
1428	86:22:0009001:32	Ханты-Мансийский автономный округ - Югра, г. Югорск, ул. Лии Карастояновой, 13	строительство жилого дома	1199	86:22 - 6.85	150

№ п/п	Кадастровый номер/кадастровый квартал	Адрес/местоположение земельного участка, здания, строения сооружения	Вид разрешенного использования	Площадь земельного участка	Условный номер	Площадь прилегающей территории
1429	86:22:0009001:52	Ханты-Мансийский автономный округ - Югра, г. Югорск, ул. Лии Карастояновой, 14	для строительства жилого дома	1120	86:22 - 6.86	140
1430	86:22:0009001:142	Ханты-Мансийский автономный округ - Югра, г. Югорск, ул. Лии Карастояновой, 15	под жилую застройку индивидуальную	1128	86:22 - 6.87	139
1431	86:22:0009001:65	Ханты-Мансийский автономный округ - Югра, г. Югорск, ул. Лии Карастояновой, 16	для строительства индивидуального жилого дома	1036	86:22 - 6.88	129
1432	86:22:0009001:204	Ханты-Мансийский автономный округ - Югра, г. Югорск, ул. Лии Карастояновой, 17	для строительства дома	1036	86:22 - 6.89	284
1433	86:22:0009001:44	Ханты-Мансийский автономный округ - Югра, г. Югорск, ул. Лии Карастояновой, 18	для строительства жилого дома	1311	86:22 - 6.90	260
1434	86:22:0009001:131	Ханты-Мансийский автономный округ - Югра, г. Югорск, ул. Магистральная, 14	под жилую застройку индивидуальную	1272	86:22 - 6.91	383
1435	86:22:0009001:53	Ханты-Мансийский автономный округ - Югра, г. Югорск, ул. Магистральная, 16	для строительства жилого дома	1271	86:22 - 6.92	141
1436	86:22:0009001:42	Ханты-Мансийский автономный округ - Югра, г. Югорск, ул. Магистральная, 18	для обслуживания индивидуального жилого дома	1220	86:22 - 6.93	139

№ п/п	Кадастровый номер/кадастровый квартал	Адрес/местоположение земельного участка, здания, строения сооружения	Вид разрешенного использования	Площадь земельного участка	Условный номер	Площадь прилегающей территории
1437	86:22:0009001:41	Ханты-Мансийский автономный округ - Югра, г. Югорск, ул. Магистральная, 20	строительство жилого дома	1280	86:22 - 6.94	141
1438	86:22:0009001:9	Ханты-Мансийский автономный округ - Югра, г. Югорск, ул. Магистральная, 21/1	обслуживание магазина	475	86:22 - 6.95	1162
1439	86:22:0009001:47	Ханты-Мансийский автономный округ - Югра, г. Югорск, ул. Магистральная, 22	для обслуживания жилого дома	1291	86:22 - 6.96	150
1440	86:22:0009001:27	Ханты-Мансийский автономный округ - Югра, г. Югорск, ул. Магистральная, 23	строительство 5-ти этажного жилого дома	2300	86:22 - 6.97	965
1441	86:22:0009001:208	Ханты-Мансийский автономный округ - Югра, г. Югорск, ул. Магистральная, 24	под жилую застройку индивидуальную	1232	86:22 - 6.98	140
1442	86:22:0009001:209	Ханты-Мансийский автономный округ - Югра, г. Югорск, ул. Магистральная, 26	под жилую застройку индивидуальную	1362	86:22 - 6.99	148
1443	86:22:0009001:633	Ханты-Мансийский автономный округ - Югра, г. Югорск, ул. Магистральная, 27	коммунальное обслуживание	3695	86:22 - 6.100	1345
1444	86:22:0009001:25	Ханты-Мансийский автономный округ - Югра, г. Югорск, ул. Магистральная, 28	под обслуживание жилого дома	1285	86:22 - 6.101	141

№ п/п	Кадастровый номер/кадастровый квартал	Адрес/местоположение земельного участка, здания, строения сооружения	Вид разрешенного использования	Площадь земельного участка	Условный номер	Площадь прилегающей территории
1445	86:22:0009001:45	Ханты-Мансийский автономный округ - Югра, г. Югорск, ул. Магистральная, 30	индивидуальное жилищное строительство	1524	86:22 - 6.102	306
1446	86:22:0009001:241	Ханты-Мансийский автономный округ - Югра, г. Югорск, ул. Магистральная, 32	для размещения административного здания	4001	86:22 - 6.103	1753
1447	86:22:0009001:222	Ханты-Мансийский автономный округ - Югра, г. Югорск, ул. Менделеева	участок под обслуживание магазина	1282	86:22 - 6.104	833
1448	86:22:0009001:223	Ханты-Мансийский автономный округ - Югра, г. Югорск, ул. Менделеева	участок для обслуживания магазина	1228	86:22 - 6.105	842
1449	86:22:0009001:537	Ханты-Мансийский Автономный округ - Югра, г. Югорск, ул. Менделеева, 22	для размещения здания с учебными классами	1453	86:22 - 6.106	991
1450	86:22:0009001:540	Ханты-Мансийский Автономный округ - Югра, г. Югорск, ул. Менделеева, 22	для обслуживания общественного здания	1052	86:22 - 6.107	906
1451	86:22:0009001:631	Ханты-Мансийский автономный округ - Югра, г. Югорск, ул. Менделеева, 28А	здравоохранение	2619	86:22 - 6.108	1007
1452	86:22:0009001:534	Ханты-Мансийский автономный округ - Югра, г. Югорск, ул. Менделеева, 30	для размещения многоквартирного жилого дома	3048	86:22 - 6.109	947

№ п/п	Кадастровый номер/кадастровый квартал	Адрес/местоположение земельного участка, здания, строения сооружения	Вид разрешенного использования	Площадь земельного участка	Условный номер	Площадь прилегающей территории
1453	86:22:0009001:554	Ханты-Мансийский автономный округ - Югра, г. Югорск, ул. Менделеева, 30	для размещения центра дополнительного образования	952	86:22 - 6.110	692
1454	86:22:0009001:218	Ханты-Мансийский автономный округ - Югра, г. Югорск, ул. Менделеева, 32/1	под жилую застройку многоэтажную	1226	86:22 - 6.111	1151
1455	86:22:0009001:575	Ханты-Мансийский автономный округ - Югра, г. Югорск, ул. Менделеева, 32/2	для эксплуатации многоквартирного жилого дома	1144	86:22 - 6.112	1072
1456	86:22:0009001:629	Ханты-Мансийский автономный округ - Югра, г. Югорск, ул. Менделеева, 36	среднеэтажная жилая застройка	3910	86:22 - 6.113	1798
1457	86:22:0009001:646	Ханты-Мансийский автономный округ - Югра, г. Югорск, ул. Менделеева, 38/1	коммунальное обслуживание (котельная)	881	86:22 - 6.114	675
1458	86:22:0009001:39	Ханты-Мансийский автономный округ - Югра, г. Югорск, ул. Менделеева, 40	строительство жилого дома	1410	86:22 - 6.115	324
1459	86:22:0009001:162	Ханты-Мансийский автономный округ - Югра, г. Югорск, ул. Менделеева, 42	под строительство индивидуального жилого дома	1200	86:22 - 6.116	151
1460	86:22:0009001:11	Ханты-Мансийский автономный округ - Югра, г. Югорск, ул. Менделеева, 44	для обслуживания индивидуального жилого дома	1535	86:22 - 6.117	147

№ п/п	Кадастровый номер/кадастровый квартал	Адрес/местоположение земельного участка, здания, строения сооружения	Вид разрешенного использования	Площадь земельного участка	Условный номер	Площадь прилегающей территории
1461	86:22:0009001:221	Ханты-Мансийский автономный округ - Югра, г. Югорск, ул. Менделеева, 46	для строительства индивидуального жилого дома	1391	86:22 - 6.118	155
1462	86:22:0009001:135	Ханты-Мансийский автономный округ - Югра, г. Югорск, ул. Менделеева, 48	для строительства индивидуального жилого дома	1391	86:22 - 6.119	149
1463	86:22:0009001:128	Ханты-Мансийский автономный округ - Югра, г. Югорск, ул. Менделеева, 50	под индивидуальную жилую застройку	1420	86:22 - 6.120	401
1464	86:22:0009001:186	Ханты-Мансийский автономный округ - Югра, г. Югорск, ул. Песчаная, 1	для строительства жилого дома	1200	86:22 - 6.121	318
1465	86:22:0009001:63	Ханты-Мансийский автономный округ - Югра, г. Югорск, ул. Песчаная, 2	под строительство жилого дома	1193	86:22 - 6.122	327
1466	86:22:0009001:37	Ханты-Мансийский автономный округ - Югра, г. Югорск, ул. Песчаная, 3	для строительства жилого дома	1212	86:22 - 6.123	150
1467	86:22:0009001:966	Ханты-Мансийский автономный округ - Югра, г. Югорск, ул. Песчаная, 4	для индивидуального жилищного строительства	1329	86:22 - 6.124	150
1468	86:22:0009001:55	Ханты-Мансийский автономный округ - Югра, г. Югорск, ул. Песчаная, 5	под строительство жилого дома	1211	86:22 - 6.125	149

№ п/п	Кадастровый номер/кадастровый квартал	Адрес/местоположение земельного участка, здания, строения сооружения	Вид разрешенного использования	Площадь земельного участка	Условный номер	Площадь прилегающей территории
1469	86:22:0009001:61	Ханты-Мансийский автономный округ - Югра, г. Югорск, ул. Песчаная, 6	для строительства жилого дома	1211	86:22 - 6.126	149
1470	86:22:0009001:965	Ханты-Мансийский автономный округ - Югра, г. Югорск, ул. Песчаная, 7	для индивидуального жилищного строительства	1381	86:22 - 6.127	150
1471	86:22:0009001:156	Ханты-Мансийский автономный округ - Югра, г. Югорск, ул. Песчаная, 8	под строительство жилого дома	1416	86:22 - 6.128	150
1472	86:22:0009001:188	Ханты-Мансийский автономный округ - Югра, г. Югорск, ул. Песчаная, 9	для строительства индивидуального жилого дома	1200	86:22 - 6.129	146
1473	86:22:0009001:48	Ханты-Мансийский автономный округ - Югра, г. Югорск, ул. Песчаная, 10	под строительство жилого дома	1277	86:22 - 6.130	149
1474	86:22:0009001:78	Ханты-Мансийский автономный округ - Югра, г. Югорск, ул. Песчаная, 11	для строительства индивидуального жилого дома	1200	86:22 - 6.131	394
1475	86:22:0009001:132	Ханты-Мансийский автономный округ - Югра, г. Югорск, ул. Песчаная, 12	для строительства жилого дома	1200	86:22 - 6.132	377
1476	86:22:0009001:154	Ханты-Мансийский автономный округ - Югра, г. Югорск, ул. Сахарова, 1	под строительство индивидуального жилого дома дом	900	86:22 - 6.133	336

№ п/п	Кадастровый номер/кадастровый квартал	Адрес/местоположение земельного участка, здания, строения сооружения	Вид разрешенного использования	Площадь земельного участка	Условный номер	Площадь прилегающей территории
1477	86:22:0009001:639	Ханты-Мансийский автономный округ - Югра, г. Югорск, ул. Сахарова, 1А	религиозное использование	17490	86:22 - 6.134	5048
1478	86:22:0009001:654	Ханты-Мансийский автономный округ - Югра, г. Югорск, ул. Сахарова, 1Б	религиозное использование	8080	86:22 - 6.135	3813
1479	86:22:0009001:51	Ханты-Мансийский автономный округ - Югра, г. Югорск, ул. Сахарова, 3	для строительства жилого дома	986	86:22 - 6.136	125
1480	86:22:0009001:198	Ханты-Мансийский автономный округ - Югра, г. Югорск, ул. Сахарова, 5	для обслуживания жилого дома	975	86:22 - 6.137	126
1481	86:22:0009001:139	Ханты-Мансийский автономный округ - Югра, г. Югорск, ул. Сахарова, 7	под индивидуальную жилую застройку	955	86:22 - 6.138	122
1482	86:22:0009001:199	Ханты-Мансийский автономный округ - Югра, г. Югорск, ул. Сахарова, 9	под жилую застройку индивидуальную	900	86:22 - 6.139	128
1483	86:22:0009001:145	Ханты-Мансийский автономный округ - Югра, г. Югорск, ул. Сахарова, 11	под индивидуальную жилую застройку	962	86:22 - 6.140	121
1484	86:22:0009001:246	Ханты-Мансийский автономный округ - Югра, г. Югорск, ул. Сахарова, 13	для индивидуального строительства	959	86:22 - 6.141	328

№ п/п	Кадастровый номер/кадастровый квартал	Адрес/местоположение земельного участка, здания, строения сооружения	Вид разрешенного использования	Площадь земельного участка	Условный номер	Площадь прилегающей территории
1485	86:22:0009001:124	Ханты-Мансийский автономный округ - Югра, г. Югорск, ул. Сахарова, 15	для строительства индивидуального жилого дома	1041	86:22 - 6.142	365
1486	86:22:0009001:46	Ханты-Мансийский автономный округ - Югра, г. Югорск, ул. Сахарова, 17	для индивидуального жилищного строительства	985	86:22 - 6.143	125
1487	86:22:0009001:68	Ханты-Мансийский автономный округ - Югра, г. Югорск, ул. Сахарова, 19	для строительства индивидуального жилого дома	902	86:22 - 6.144	124
1488	86:22:0009001:195	Ханты-Мансийский автономный округ - Югра, г. Югорск, ул. Сахарова, 21	для строительства индивидуального жилого дома	900	86:22 - 6.145	123
1489	86:22:0009001:82	Ханты-Мансийский автономный округ - Югра, г. Югорск, ул. Сахарова, 23	под строительство индивидуального жилого дома	1016	86:22 - 6.146	127
1490	86:22:0009001:196	Ханты-Мансийский автономный округ - Югра, г. Югорск, ул. Сахарова, 25	под жилую застройку индивидуальную	912	86:22 - 6.147	130
1491	86:22:0009001:15	Ханты-Мансийский автономный округ - Югра, г. Югорск, ул. Сахарова, 27	строительство индивидуального жилого дома	968	86:22 - 6.148	121
1492	86:22:0009001:13	Ханты-Мансийский автономный округ - Югра, г. Югорск, ул. Сахарова, 29	для строительства жилого дома	969	86:22 - 6.149	123

№ п/п	Кадастровый номер/кадастровый квартал	Адрес/местоположение земельного участка, здания, строения сооружения	Вид разрешенного использования	Площадь земельного участка	Условный номер	Площадь прилегающей территории
1493	86:22:0009001:33	Ханты-Мансийский автономный округ - Югра, г. Югорск, ул. Сахарова, 31	строительство жилого дома	975	86:22 - 6.150	128
1494	86:22:0009001:141	Ханты-Мансийский автономный округ - Югра, г. Югорск, ул. Сахарова, 33	для индивидуальной жилой застройки	910	86:22 - 6.151	330
1495	86:22:0009001:229	Ханты-Мансийский автономный округ - Югра, г. Югорск, ул. Сахарова, 35	для строительства индивидуального жилого дома	1151	86:22 - 6.152	367
1496	86:22:0009001:54	Ханты-Мансийский автономный округ - Югра, г. Югорск, ул. Сахарова, 37	под строительство жилого дома	1000	86:22 - 6.153	125
1497	86:22:0009001:153	Ханты-Мансийский автономный округ - Югра, г. Югорск, ул. Сахарова, 39	для строительства жилого дома	910	86:22 - 6.154	125
1498	86:22:0009001:49	Ханты-Мансийский автономный округ - Югра, г. Югорск, ул. Сахарова, 41	индивидуальное жилищное строительство	975	86:22 - 6.155	130
1499	86:22:0009001:80	Ханты-Мансийский автономный округ - Югра, г. Югорск, ул. Сахарова, 43	индивидуальное жилищное строительство	900	86:22 - 6.156	119
1500	86:22:0009001:81	Ханты-Мансийский автономный округ - Югра, г. Югорск, ул. Сахарова, 45	индивидуальное жилищное строительство	975	86:22 - 6.157	121

№ п/п	Кадастровый номер/кадастровый квартал	Адрес/местоположение земельного участка, здания, строения сооружения	Вид разрешенного использования	Площадь земельного участка	Условный номер	Площадь прилегающей территории
1501	86:22:0009001:155	Ханты-Мансийский автономный округ - Югра, г. Югорск, ул. Сахарова, 47	под строительство дома	1000	86:22 - 6.158	334
1502	86:22:0009001:264	Ханты-Мансийский автономный округ - Югра, г. Югорск, ул. Студенческая, 35	для строительства физкультурно-спортивного комплекса с универсальным игровым залом	22900	86:22 - 6.159	5492
7 микрорайон						
1503	86:22:0009003:141	Ханты-Мансийский автономный округ - Югра, г. Югорск, мкр. 7, ул. Звездная	для строительства ТП по улице Звездная в 7 микрорайоне	42	86:22 - 7.1	58
1504	86:22:0009003:91	Ханты-Мансийский автономный округ - Югра, г. Югорск, пересечение улиц Вавилова-Сахарова	для установки торгового павильона с автобусной остановкой	250	86:22 - 7.2	1593
1505	86:22:0009003:54	Ханты-Мансийский автономный округ - Югра, г. Югорск, б-р Сибирский, 16	строительство жилого дома	1000	86:22 - 7.3	430
1506	86:22:0009003:113	Ханты-Мансийский автономный округ - Югра, г. Югорск, б-р Сибирский, 18	строительство жилого дома	1008	86:22 - 7.4	296

№ п/п	Кадастровый номер/кадастровый квартал	Адрес/местоположение земельного участка, здания, строения сооружения	Вид разрешенного использования	Площадь земельного участка	Условный номер	Площадь прилегающей территории
1507	86:22:0009003:186	Ханты-Мансийский автономный округ - Югра, г. Югорск, б-р Сибирский, 19	строительство жилого дома	1005	86:22 - 7.5	430
1508	86:22:0009003:40	Ханты-Мансийский автономный округ - Югра, г. Югорск, б-р Сибирский, 20	строительство жилого дома	1000	86:22 - 7.6	301
1509	86:22:0009003:121	Ханты-Мансийский автономный округ - Югра, г. Югорск, б-р Сибирский, 21	для строительства жилого дома	1011	86:22 - 7.7	237
1510	86:22:0009003:43	Ханты-Мансийский автономный округ - Югра, г. Югорск, б-р Сибирский, 22	строительство жилого дома	999	86:22 - 7.8	307
1511	86:22:0009003:187	Ханты-Мансийский автономный округ - Югра, г. Югорск, б-р Сибирский, 23	строительство жилого дома	1005	86:22 - 7.9	235
1512	86:22:0009003:185	Ханты-Мансийский автономный округ - Югра, г. Югорск, б-р Сибирский, 24	строительство жилого дома	1000	86:22 - 7.10	426
1513	86:22:0009003:35	Ханты-Мансийский автономный округ - Югра, г. Югорск, б-р Сибирский, 24А	для строительства жилого дома	1003	86:22 - 7.11	451
1514	86:22:0009003:186	Ханты-Мансийский автономный округ - Югра, г. Югорск, б-р Сибирский, 25	строительство жилого дома	1005	86:22 - 7.12	234

№ п/п	Кадастровый номер/кадастровый квартал	Адрес/местоположение земельного участка, здания, строения сооружения	Вид разрешенного использования	Площадь земельного участка	Условный номер	Площадь прилегающей территории
1515	86:22:00039003:201	Ханты-Мансийский автономный округ - Югра, г. Югорск, б-р Сибирский, 26	для строительства жилого дома	1001	86:22 - 7.13	302
1516	86:22:0009003:189	Ханты-Мансийский автономный округ - Югра, г. Югорск, б-р Сибирский, 27	строительство жилого дома	1005	86:22 - 7.14	441
1517	86:22:0009003:132	Ханты-Мансийский автономный округ - Югра, г. Югорск, б-р Сибирский, 28	для строительства жилого дома	1000	86:22 - 7.15	287
1518	86:22:0009003:203	Ханты-Мансийский автономный округ - Югра, г. Югорск, б-р Сибирский, 29	под индивидуальную жилую застройку	1005	86:22 - 7.16	419
1519	86:22:0009003:164	Ханты-Мансийский автономный округ - Югра, г. Югорск, б-р Сибирский, 30	для строительства индивидуального жилого дома	1000	86:22 - 7.17	290
1520	86:22:0009003:204	Ханты-Мансийский автономный округ - Югра, г. Югорск, б-р Сибирский, 31	под индивидуальную жилую застройку	1005	86:22 - 7.18	232
1521	86:22:0009003:42	Ханты-Мансийский автономный округ - Югра, г. Югорск, б-р Сибирский, 32	для строительства жилого дома	1040	86:22 - 7.19	304
1522	86:22:0009003:45	Ханты-Мансийский автономный округ - Югра, г. Югорск, б-р Сибирский, 33	индивидуальное жилищное строительство	1005	86:22 - 7.20	227

№ п/п	Кадастровый номер/кадастровый квартал	Адрес/местоположение земельного участка, здания, строения сооружения	Вид разрешенного использования	Площадь земельного участка	Условный номер	Площадь прилегающей территории
1523	86:22:0009003:202	Ханты-Мансийский автономный округ - Югра, г. Югорск, б-р Сибирский, 34	под строительство индивидуального жилого дома	1000	86:22 - 7.21	480
1524	86:22:0009003:60	Ханты-Мансийский автономный округ - Югра, г. Югорск, б-р Сибирский, 35	строительство жилого дома	1005	86:22 - 7.22	228
1525	86:22:0009003:150	Ханты-Мансийский автономный округ - Югра, г. Югорск, б-р Сибирский, 37	под индивидуальную жилую застройку	1000	86:22 - 7.23	233
1526	86:22:0009003:48	Ханты-Мансийский автономный округ - Югра, г. Югорск, б-р Сибирский, 39	для строительства жилого дома	1005	86:22 - 7.24	412
1527	86:22:0009003:24	Ханты-Мансийский автономный округ - Югра, г. Югорск, ул. Звездная, 20	строительство жилого дома	1005	86:22 - 7.25	411
1528	86:22:0009003:93	Ханты-Мансийский автономный округ - Югра, г. Югорск, ул. Звездная, 22	строительство жилого дома	1005	86:22 - 7.26	238
1529	86:22:0009003:228	Ханты-Мансийский автономный округ - Югра, г. Югорск, ул. Звездная, 23/1	для индивидуального жилищного строительства	502	86:22 - 7.27	155
1530	86:22:0009003:229	Ханты-Мансийский автономный округ - Югра, г. Югорск, ул. Звездная, 23/2	блокированный жилой дом в 1-3 этажа с придомовым участком	503	86:22 - 7.28	132

№ п/п	Кадастровый номер/кадастровый квартал	Адрес/местоположение земельного участка, здания, строения сооружения	Вид разрешенного использования	Площадь земельного участка	Условный номер	Площадь прилегающей территории
1531	86:22:0009003:314	Ханты-Мансийский автономный округ - Югра, г. Югорск, ул. Звездная, 24	индивидуальная жилая застройка	1005	86:22 - 7.29	246
1532	86:22:0009003:154	Ханты-Мансийский автономный округ - Югра, г. Югорск, ул. Звездная, 25	индивидуальная жилая застройка	995	86:22 - 7.30	240
1533	86:22:0009003:313	Ханты-Мансийский автономный округ - Югра, г. Югорск, ул. Звездная, 26	индивидуальная жилая застройка	1005	86:22 - 7.31	263
1534	86:22:0009003:114	Ханты-Мансийский автономный округ - Югра, г. Югорск, ул. Звездная, 27	индивидуальное жилищное строительство	990	86:22 - 7.32	230
1535	86:22:0009003:315	Ханты-Мансийский автономный округ - Югра, г. Югорск, ул. Звездная, 28	индивидуальная жилая застройка	1005	86:22 - 7.33	441
1536	86:22:0009003:92	Ханты-Мансийский автономный округ - Югра, г. Югорск, ул. Звездная, 29	под индивидуальную жилую застройку	1005	86:22 - 7.34	225
1537	86:22:0009003:51	Ханты-Мансийский автономный округ - Югра, г. Югорск, ул. Звездная, 30	строительство индивидуального жилого дома	1055	86:22 - 7.35	384
1538	86:22:0009003:101	Ханты-Мансийский автономный округ - Югра, г. Югорск, ул. Звездная, 31	индивидуальная жилая застройка	1005	86:22 - 7.36	225

№ п/п	Кадастровый номер/кадастровый квартал	Адрес/местоположение земельного участка, здания, строения сооружения	Вид разрешенного использования	Площадь земельного участка	Условный номер	Площадь прилегающей территории
1539	86:22:0009003:100	Ханты-Мансийский автономный округ - Югра, г. Югорск, ул. Звездная, 31А	индивидуальная жилая застройка	1005	86:22 - 7.37	219
1540	86:22:0009003:168	Ханты-Мансийский автономный округ - Югра, г. Югорск, ул. Звездная, 31В	индивидуальная жилая застройка	1005	86:22 - 7.38	444
1541	86:22:0009003:57	Ханты-Мансийский автономный округ - Югра, г. Югорск, ул. Звездная, 32	строительство жилого дома	1036	86:22 - 7.39	224
1542	86:22:0009003:44	Ханты-Мансийский автономный округ - Югра, г. Югорск, ул. Звездная, 33	строительство жилого дома	1005	86:22 - 7.40	416
1543	86:22:0009003:50	Ханты-Мансийский автономный округ - Югра, г. Югорск, ул. Звездная, 34	строительство жилого дома	1001	86:22 - 7.41	252
1544	86:22:0009003:226	Ханты-Мансийский автономный округ - Югра, г. Югорск, ул. Звездная, 35	под строительство жилого дома	1005	86:22 - 7.42	228
1545	86:22:0009003:33	Ханты-Мансийский автономный округ - Югра, г. Югорск, ул. Звездная, 36	строительство жилого дома	1005	86:22 - 7.43	235
1546	86:22:0009003:227	Ханты-Мансийский автономный округ - Югра, г. Югорск, ул. Звездная, 37	для строительства жилого дома	1005	86:22 - 7.44	225

№ п/п	Кадастровый номер/кадастровый квартал	Адрес/местоположение земельного участка, здания, строения сооружения	Вид разрешенного использования	Площадь земельного участка	Условный номер	Площадь прилегающей территории
1547	86:22:0009003:25	Ханты-Мансийский автономный округ - Югра, г. Югорск, ул. Звездная, 38	строительство жилого дома	1005	86:22 - 7.45	238
1548	86:22:0009003:64	Ханты-Мансийский автономный округ - Югра, г. Югорск, ул. Звездная, 39	для строительства индивидуального жилого дома	1005	86:22 - 7.46	221
1549	86:22:0009003:31	Ханты-Мансийский автономный округ - Югра, г. Югорск, ул. Звездная, 40	строительство жилого дома	1005	86:22 - 7.47	415
1550	86:22:0009003:63	Ханты-Мансийский автономный округ - Югра, г. Югорск, ул. Звездная, 41	для строительства жилого дома	1005	86:22 - 7.48	232
1551	86:22:0009003:143	Ханты-Мансийский автономный округ - Югра, г. Югорск, ул. Звездная, 43	для строительства жилого дома	1003	86:22 - 7.49	407
1552	86:22:0009003:207	Ханты-Мансийский автономный округ - Югра, г. Югорск, ул. Кондинская, 30	строительство жилого дома	1005	86:22 - 7.50	453
1553	86:22:0009003:208	Ханты-Мансийский автономный округ - Югра, г. Югорск, ул. Кондинская, 32	строительство жилого дома	1005	86:22 - 7.51	245
1554	86:22:0009003:209	Ханты-Мансийский автономный округ - Югра, г. Югорск, ул. Кондинская, 34	строительство жилого дома	1005	86:22 - 7.52	233

№ п/п	Кадастровый номер/кадастровый квартал	Адрес/местоположение земельного участка, здания, строения сооружения	Вид разрешенного использования	Площадь земельного участка	Условный номер	Площадь прилегающей территории
1555	86:22:0009003:3	Ханты-Мансийский автономный округ - Югра, г. Югорск, ул. Кондинская, 36	строительство жилого дома	1005	86:22 - 7.53	237
1556	86:2260009003:162	Ханты-Мансийский автономный округ - Югра, г. Югорск, ул. Кондинская, 38	строительство жилого дома	1005	86:22 - 7.54	240
1557	86:22:0009003:59	Ханты-Мансийский автономный округ - Югра, г. Югорск, ул. Кондинская, 40	строительство жилого дома	1016	86:22 - 7.55	241
1558	86:22:0009003:29	Ханты-Мансийский автономный округ - Югра, г. Югорск, ул. Кондинская, 42	строительство жилого дома	1005	86:22 - 7.56	240
1559	86:22:0009003:65	Ханты-Мансийский автономный округ - Югра, г. Югорск, ул. Кондинская, 44	строительство жилого дома	1003	86:22 - 7.57	435
1560	86:22:0009003:230	Ханты-Мансийский автономный округ - Югра, г. Югорск, ул. Кондинская, 46	индивидуальная жилая застройка	1018	86:22 - 7.58	470
1561	86:22:0009003:167	Ханты-Мансийский автономный округ - Югра, г. Югорск, ул. Кондинская, 48	строительство жилого дома	1005	86:22 - 7.59	241
1562	86:22:0009003:130	Ханты-Мансийский автономный округ - Югра, г. Югорск, ул. Кондинская, 50	строительство жилого дома	999	86:22 - 7.60	240

№ п/п	Кадастровый номер/кадастровый квартал	Адрес/местоположение земельного участка, здания, строения сооружения	Вид разрешенного использования	Площадь земельного участка	Условный номер	Площадь прилегающей территории
1563	86:22:0009003:62	Ханты-Мансийский автономный округ - Югра, г. Югорск, ул. Кондинская, 52	индивидуальная жилая застройка	1016	86:22 - 7.61	231
1564	86:22:0009003:16	Ханты-Мансийский автономный округ - Югра, г. Югорск, ул. Кондинская, 54	строительство индивидуального жилого дома	1005	86:22 - 7.62	220
1565	86:22:0009003:22	Ханты-Мансийский автономный округ - Югра, г. Югорск, ул. Кондинская, 56	строительство жилого дома	1005	86:22 - 7.63	443
1566	86:22:0009003:118	Ханты-Мансийский автономный округ - Югра, г. Югорск, ул. Московская, 23	строительство индивидуального жилого дома	1000	86:22 - 7.64	494
1567	86:22:0009003:27	Ханты-Мансийский автономный округ - Югра, г. Югорск, ул. Московская, 24	строительство индивидуального жилого дома	1000	86:22 - 7.65	445
1568	86:22:0009003:184	Ханты-Мансийский автономный округ - Югра, г. Югорск, ул. Московская, 25	строительства индивидуального жилого дома	1018	86:22 - 7.66	281
1569	86:22:0009003:161	Ханты-Мансийский автономный округ - Югра, г. Югорск, ул. Московская, 26	строительство индивидуального жилого дома	1003	86:22 - 7.67	300
1570	86:22:0009003:11	Ханты-Мансийский автономный округ - Югра, г. Югорск, ул. Московская, 27	строительство жилого дома	1010	86:22 - 7.68	280

№ п/п	Кадастровый номер/кадастровый квартал	Адрес/местоположение земельного участка, здания, строения сооружения	Вид разрешенного использования	Площадь земельного участка	Условный номер	Площадь прилегающей территории
1571	86:22:0009003:169	Ханты-Мансийский автономный округ - Югра, г. Югорск, ул. Московская, 28	строительство индивидуального жилого дома	994	86:22 - 7.69	309
1572	86:22:0009003:171	Ханты-Мансийский автономный округ - Югра, г. Югорск, ул. Московская, 29	строительство жилого дома	989	86:22 - 7.70	284
1573	86:22:0009003:36	Ханты-Мансийский автономный округ - Югра, г. Югорск, ул. Московская, 30	строительство индивидуального жилого дома	1000	86:22 - 7.71	299
1574	86:22:0009003:26	Ханты-Мансийский автономный округ - Югра, г. Югорск, ул. Московская, 31	строительство жилого дома	1005	86:22 - 7.72	475
1575	86:22:0009003:80	Ханты-Мансийский автономный округ - Югра, г. Югорск, ул. Московская, 32	для строительства жилого дома	1002	86:22 - 7.73	492
1576	86:22:0009003:178	Ханты-Мансийский автономный округ - Югра, г. Югорск, ул. Московская, 33	строительство индивидуального жилого дома	1000	86:22 - 7.74	426
1577	86:22:0009003:7	Ханты-Мансийский автономный округ - Югра, г. Югорск, ул. Московская, 34	для строительства жилого дома	1000	86:22 - 7.75	458
1578	86:22:0009003:61	Ханты-Мансийский автономный округ - Югра, г. Югорск, ул. Московская, 35	для строительства жилого дома	1002	86:22 - 7.76	276

№ п/п	Кадастровый номер/кадастровый квартал	Адрес/местоположение земельного участка, здания, строения сооружения	Вид разрешенного использования	Площадь земельного участка	Условный номер	Площадь прилегающей территории
1579	86:22:0009003:179	Ханты-Мансийский автономный округ - Югра, г. Югорск, ул. Московская, 36	для строительства индивидуального жилого дома	1000	86:22 - 7.77	275
1580	86:22:0009003:46	Ханты-Мансийский автономный округ - Югра, г. Югорск, ул. Московская, 37	для строительства жилого дома	1000	86:22 - 7.78	227
1581	86:2260009003:159	Ханты-Мансийский автономный округ - Югра, г. Югорск, ул. Московская, 38	для строительства индивидуального жилого дома	1005	86:22 - 7.79	282
1582	86:22:0009003:19	Ханты-Мансийский автономный округ - Югра, г. Югорск, ул. Московская, 39	для строительства жилого дома	1000	86:22 - 7.80	278
1583	86:22:0009003:116	Ханты-Мансийский автономный округ - Югра, г. Югорск, ул. Московская, 40	для строительства жилого дома	1000	86:22 - 7.81	288
1584	86:22:0009003:32	Ханты-Мансийский автономный округ - Югра, г. Югорск, ул. Московская, 41	для строительства жилого дома	1025	86:22 - 7.82	258
1585	86:22:0009003:52	Ханты-Мансийский автономный округ - Югра, г. Югорск, ул. Московская, 42	для строительства жилого дома	998	86:22 - 7.83	275
1586	86:22:0009003:136	Ханты-Мансийский автономный округ - Югра, г. Югорск, ул. Московская, 43	для строительства жилого дома	995	86:22 - 7.84	453

№ п/п	Кадастровый номер/кадастровый квартал	Адрес/местоположение земельного участка, здания, строения сооружения	Вид разрешенного использования	Площадь земельного участка	Условный номер	Площадь прилегающей территории
1587	86:22:0009003:128	Ханты-Мансийский автономный округ - Югра, г. Югорск, ул. Московская, 44	для строительства жилого дома	1000	86:22 - 7.85	457
1588	86:22:0009003:129	Ханты-Мансийский автономный округ - Югра, г. Югорск, ул. Сахарова, 24	индивидуальное жилищное строительство	1000	86:22 - 7.86	454
1589	86:22:0009003:18	Ханты-Мансийский автономный округ - Югра, г. Югорск, ул. Сахарова, 26	для строительства жилого дома	1000	86:22 - 7.87	274
1590	86:22:0009003:4	Ханты-Мансийский автономный округ - Югра, г. Югорск, ул. Сахарова, 28	строительство индивидуального жилого дома	1000	86:22 - 7.88	285
1591	86:22:0009003:105	Ханты-Мансийский автономный округ - Югра, г. Югорск, ул. Сахарова, 30	строительство индивидуального жилого дома	1001	86:22 - 7.89	290
1592	86:22:0009003:90	Ханты-Мансийский автономный округ - Югра, г. Югорск, ул. Сахарова, 32	строительство индивидуального жилого дома	1000	86:22 - 7.90	424
1593	86:22:0009003:155	Ханты-Мансийский автономный округ - Югра, г. Югорск, ул. Сахарова, 34	для строительства индивидуального жилого дома	1000	86:22 - 7.91	474
1594	86:22:0009003:39	Ханты-Мансийский автономный округ - Югра, г. Югорск, ул. Сахарова, 36	для строительства индивидуального жилого дома	1000	86:22 - 7.92	278

№ п/п	Кадастровый номер/кадастровый квартал	Адрес/местоположение земельного участка, здания, строения сооружения	Вид разрешенного использования	Площадь земельного участка	Условный номер	Площадь прилегающей территории
1595	86:22:0009003:149	Ханты-Мансийский автономный округ - Югра, г. Югорск, ул. Сахарова, 38	для строительства жилого дома	1000	86:22 - 7.93	284
1596	86:22:0009003:5	Ханты-Мансийский автономный округ - Югра, г. Югорск, ул. Сахарова, 40	строительство жилого дома	1000	86:22 - 7.94	297
1597	86:22:0009003:135	Ханты-Мансийский автономный округ - Югра, г. Югорск, ул. Сахарова, 42	для строительства индивидуального жилого дома	1038	86:22 - 7.95	258
1598	86:22:0009003:146	Ханты-Мансийский автономный округ - Югра, г. Югорск, ул. Сахарова, 44	для строительства жилого дома	1000	86:22 - 7.96	457
1599	86:22:0009003	Ханты-Мансийский автономный округ - Югра, г. Югорск, ул. Тюменская	под размещение ТП	42,8	86:22 - 7.97	873
1600	86:22:0009003:144	Ханты-Мансийский автономный округ - Югра, г. Югорск, ул. Тюменская, 17	строительство жилого дома	997	86:22 - 7.98	455
1601	86:22:0009003:55	Ханты-Мансийский автономный округ - Югра, г. Югорск, ул. Тюменская, 19	строительство жилого дома	1009	86:22 - 7.99	287
1602	86:22:0009003:10	Ханты-Мансийский автономный округ - Югра, г. Югорск, ул. Тюменская, 21	строительство жилого дома	1000	86:22 - 7.100	280

№ п/п	Кадастровый номер/кадастровый квартал	Адрес/местоположение земельного участка, здания, строения сооружения	Вид разрешенного использования	Площадь земельного участка	Условный номер	Площадь прилегающей территории
1603	86:22:0009003:8	Ханты-Мансийский автономный округ - Югра, г. Югорск, ул. Тюменская, 23	строительство жилого дома	1000	86:22 - 7.101	278
1604	86:22:0009003:24	Ханты-Мансийский автономный округ - Югра, г. Югорск, ул. Тюменская, 24	строительство жилого дома	999	86:22 - 7.102	494
1605	86:22:0009003:133	Ханты-Мансийский автономный округ - Югра, г. Югорск, ул. Тюменская, 25	строительство жилого дома	981	86:22 - 7.103	425
1606	86:22:0009003:21	Ханты-Мансийский автономный округ - Югра, г. Югорск, ул. Тюменская, 26	строительство жилого дома	1000	86:22 - 7.104	283
1607	86:22:0009003:9	Ханты-Мансийский автономный округ - Югра, г. Югорск, ул. Тюменская, 27	под индивидуальную жилую застройку	1000	86:22 - 7.105	459
1608	86:22:0009003:96	Ханты-Мансийский автономный округ - Югра, г. Югорск, ул. Тюменская, 29	строительство жилого дома	1014	86:22 - 7.106	284
1609	86:22:0009003:23	Ханты-Мансийский автономный округ - Югра, г. Югорск, ул. Тюменская, 29	строительство индивидуального жилого дома	1022	86:22 - 7.107	276
1610	86:22:0009003:14	Ханты-Мансийский автономный округ - Югра, г. Югорск, ул. Тюменская, 30	строительство жилого дома	1000	86:22 - 7.108	290

№ п/п	Кадастровый номер/кадастровый квартал	Адрес/местоположение земельного участка, здания, строения сооружения	Вид разрешенного использования	Площадь земельного участка	Условный номер	Площадь прилегающей территории
1611	86:22:0009003:17	Ханты-Мансийский автономный округ - Югра, г. Югорск, ул. Тюменская, 31	строительство индивидуального жилого дома	978	86:22 - 7.109	271
1612	86:22:0009003:13	Ханты-Мансийский автономный округ - Югра, г. Югорск, ул. Тюменская, 32	строительство жилого дома	1000	86:22 - 7.110	464
1613	86:22:0009003:120	Ханты-Мансийский автономный округ - Югра, г. Югорск, ул. Тюменская, 33	строительство индивидуального жилого дома	1012	86:22 - 7.111	277
1614	86:22:0009003:131	Ханты-Мансийский автономный округ - Югра, г. Югорск, ул. Тюменская, 34	под строительство индивидуального жилого дома	1000	86:22 - 7.112	461
1615	86:22:0009003:181	Ханты-Мансийский автономный округ - Югра, г. Югорск, ул. Тюменская, 35	для строительства индивидуального жилого дома	1000	86:22 - 7.113	296
1616	86:22:0009003:156	Ханты-Мансийский автономный округ - Югра, г. Югорск, ул. Тюменская, 36	под строительство жилого дома	1000	86:22 - 7.114	289
1617	86:22:0009003:2	Ханты-Мансийский автономный округ - Югра, г. Югорск, ул. Тюменская, 37	для строительства жилого дома	1000	86:22 - 7.115	430
1618	86:22:0009003:6	Ханты-Мансийский автономный округ - Югра, г. Югорск, ул. Тюменская, 38	обслуживание индивидуального жилого дома	1141	86:22 - 7.116	239

№ п/п	Кадастровый номер/кадастровый квартал	Адрес/местоположение земельного участка, здания, строения сооружения	Вид разрешенного использования	Площадь земельного участка	Условный номер	Площадь прилегающей территории
1619	86:22:0009003:47	Ханты-Мансийский автономный округ - Югра, г. Югорск, ул. Тюменская, 40	индивидуальное жилищное строительство	1000	86:22 - 7.117	286
1620	86:22:0009003:176	Ханты-Мансийский автономный округ - Югра, г. Югорск, ул. Тюменская, 42	для строительства жилого дома	1000	86:22 - 7.118	285
1621	86:22:0009003:15	Ханты-Мансийский автономный округ - Югра, г. Югорск, ул. Тюменская, 44	для строительства жилого дома	1000	86:22 - 7.119	435
1622	86:22:0009003:28	Ханты-Мансийский автономный округ - Югра, г. Югорск, ул. Уральская, 24	для строительства жилого дома	1005	86:22 - 7.120	400
1623	86:22:0009003:148	Ханты-Мансийский автономный округ - Югра, г. Югорск, ул. Уральская, 26	для строительства жилого дома	1005	86:22 - 7.121	247
1624	86:22:0009003:58	Ханты-Мансийский автономный округ - Югра, г. Югорск, ул. Уральская, 28	строительство индивидуального жилого дома	1005	86:22 - 7.122	239
1625	86:22:0009003:12	Ханты-Мансийский автономный округ - Югра, г. Югорск, ул. Уральская, 29	для индивидуального жилищного строительства	1005	86:22 - 7.123	414
1626	86:22:0009003:196	Ханты-Мансийский автономный округ - Югра, г. Югорск, ул. Уральская, 30	строительство жилого дома	983	86:22 - 7.124	219

№ п/п	Кадастровый номер/кадастровый квартал	Адрес/местоположение земельного участка, здания, строения сооружения	Вид разрешенного использования	Площадь земельного участка	Условный номер	Площадь прилегающей территории
1627	86:22:0009003:30	Ханты-Мансийский автономный округ - Югра, г. Югорск, ул. Уральская, 31	индивидуальная жилая застройка	1025	86:22 - 7.125	243
1628	86:22:0009003:79	Ханты-Мансийский автономный округ - Югра, г. Югорск, ул. Уральская, 31Б	под индивидуальную жилую застройку	1005	86:22 - 7.126	217
1629	86:22:0009003:197	Ханты-Мансийский автономный округ - Югра, г. Югорск, ул. Уральская, 32	строительство жилого дома	1005	86:22 - 7.127	241
1630	86:22:0009003:147	Ханты-Мансийский автономный округ - Югра, г. Югорск, ул. Уральская, 32А	строительство индивидуального жилого дома	1005	86:22 - 7.128	219
1631	86:22:000003:137	Ханты-Мансийский автономный округ - Югра, г. Югорск, ул. Уральская, 32В	для строительства индивидуального жилого дома	1007	86:22 - 7.129	217
1632	86:22:0009003:134	Ханты-Мансийский автономный округ - Югра, г. Югорск, ул. Уральская, 32В	под жилую застройку индивидуальную	1005	86:22 - 7.130	459
1633	86:22:0009003:205	Ханты-Мансийский автономный округ - Югра, г. Югорск, ул. Уральская, 33	под индивидуальную жилую застройку	1005	86:22 - 7.131	244
1634	86:22:0009003:124	Ханты-Мансийский автономный округ - Югра, г. Югорск, ул. Уральская, 34	строительство индивидуального жилого дома	982	86:22 - 7.132	422

№ п/п	Кадастровый номер/кадастровый квартал	Адрес/местоположение земельного участка, здания, строения сооружения	Вид разрешенного использования	Площадь земельного участка	Условный номер	Площадь прилегающей территории
1635	86:22:0009003:206	Ханты-Мансийский автономный округ - Югра, г. Югорск, ул. Уральская, 35	по индивидуальную жилую застройку	1005	86:22 - 7.133	219
1636	86:22:0009003:20	Ханты-Мансийский автономный округ - Югра, г. Югорск, ул. Уральская, 36	строительство жилого дома	1005	86:22 - 7.134	227
1637	86:22:0009003:166	Ханты-Мансийский автономный округ - Югра, г. Югорск, ул. Уральская, 37	под индивидуальную жилую застройку	1005	86:22 - 7.135	212
1638	86:22:0009003:157	Ханты-Мансийский автономный округ - Югра, г. Югорск, ул. Уральская, 38	строительство жилого дома	990	86:22 - 7.136	238
1639	86:22:0009003:38	Ханты-Мансийский автономный округ - Югра, г. Югорск, ул. Уральская, 39	индивидуальное жилищное строительство	1005	86:22 - 7.137	215
1640	86:22:0009003:37	Ханты-Мансийский автономный округ - Югра, г. Югорск, ул. Уральская, 40	строительство жилого дома	997	86:22 - 7.138	243
1641	86:22:0009003:151	Ханты-Мансийский автономный округ - Югра, г. Югорск, ул. Уральская, 41	для стротильства жилого дома	1005	86:22 - 7.139	214
1642	86:22:0009003:41	Ханты-Мансийский автономный округ - Югра, г. Югорск, ул. Уральская, 42	строительство индивидуального жилого дома	1005	86:22 - 7.140	269

№ п/п	Кадастровый номер/кадастровый квартал	Адрес/местоположение земельного участка, здания, строения сооружения	Вид разрешенного использования	Площадь земельного участка	Условный номер	Площадь прилегающей территории
1643	86:22:0009003:175	Ханты-Мансийский автономный округ - Югра, г. Югорск, ул. Уральская, 43	для стротильства индивидуального жилого дома	1005	86:22 - 7.141	419
1644	86:22:0009003:53	Ханты-Мансийский автономный округ - Югра, г. Югорск, ул. Уральская, 45	индивидуальное жилищное строительство	1000	86:22 - 7.142	408
1645	86:22:0009003:119	Ханты-Мансийский автономный округ - Югра, г. Югорск, ул. Уральская, 47	индивидуальное жилищное строительство	1005	86:22 - 7.143	242
1646	86:22:0009003:112	Ханты-Мансийский автономный округ - Югра, г. Югорск, ул. Уральская, 49	строительство индивидуального жилого дома	1004	86:22 - 7.144	234
1647	86:22:0009003:66	Ханты-Мансийский автономный округ - Югра, г. Югорск, ул. Уральская, 51	строительство жилого дома	1016	86:22 - 7.145	233
1648	86:22:0009003:174	Ханты-Мансийский автономный округ - Югра, г. Югорск, ул. Уральская, 53	строительство индивидуального жилого дома	1005	86:22 - 7.146	216
1649	86:22:0009003:173	Ханты-Мансийский автономный округ - Югра, г. Югорск, ул. Уральская, 55	строительство жилого дома	1005	86:22 - 7.147	411
7Б, 18 микрорайоны						

№ п/п	Кадастровый номер/кадастровый квартал	Адрес/местоположение земельного участка, здания, строения сооружения	Вид разрешенного использования	Площадь земельного участка	Условный номер	Площадь прилегающей территории
1650	86:22:0010003:107	Ханты-Мансийский автономный округ - Югра, г. Югорск, мкр 7Б	для строительства газораспределительного пункта в 7Б микрорайоне города Югорска	144	86:22 - 7Б.18.1	1612
1651	86:22:0010003:1787	Ханты-Мансийский автономный округ - Югра, г. Югорск, мкр-н 18-й	сети газоснабжения микрорайона индивидуальной застройки 18 микрорайона в г.Югорске	8470	86:22 - 7Б.18.2	989
1652	86:22:0010003:1179	Ханты-Мансийский автономный округ - Югра, г. Югорск, мкр-н 18-й	для размещения ТП №1 10/0,4 кВ мощностью 2х160 кВА объекта электроэнергетики "Электрические сети 10/0,4 кВ в микрорайоне 18 г. Югорск"	250	86:22 - 7Б.18.3	1682

№ п/п	Кадастровый номер/кадастровый квартал	Адрес/местоположение земельного участка, здания, строения сооружения	Вид разрешенного использования	Площадь земельного участка	Условный номер	Площадь прилегающей территории
1653	86:22:0010003:1183	Ханты-Мансийский автономный округ - Югра, г. Югорск, мкр-н 18-й	для размещения ТП № 2 10/0,4 кВ мощностью 160 кВА объекта электроэнергетики "Электрические сети 10/0,4 кВ в микрорайоне № 18 г. Югорск"	232	86:22 - 7Б.18.4	1609
1654	86:22:0010003:1186	Ханты-Мансийский автономный округ - Югра, г. Югорск, мкр-н 18-й	для размещения ТП № 5 10/0,4 кВ мощностью 2х160 кВА объекта электроэнергетики "Электрические сети 10/0,4 кВ в микрорайоне №18 г. Югорск"	241	86:22 - 7Б.18.5	1242
1655	86:22:0010003:1178	Ханты-Мансийский автономный округ - Югра, г. Югорск, мкр-н 18-й	для размещения ТП №3 10/0,4 кВ, мощностью 160 кВА объекта электроэнергетики "Электрические сети 10/0,4 кВ в микрорайоне №18 г.Югорск"	245	86:22 - 7Б.18.6	1148

№ п/п	Кадастровый номер/кадастровый квартал	Адрес/местоположение земельного участка, здания, строения сооружения	Вид разрешенного использования	Площадь земельного участка	Условный номер	Площадь прилегающей территории
1656	86:22:0010003:1177	Ханты-Мансийский автономный округ - Югра, г. Югорск, мкр-н 18-й	для размещения ТП № 4 10/0,4 кВ мощностью 160 кВА объекта электроэнергетики "Электрические сети 10/0,4 кВ в микрорайоне № 18 г. Югорск"	338	86:22 - 7Б.18.7	984
1657	86:22:0009003:91	Ханты-Мансийский автономный округ - Югра, г. Югорск, пересечение улиц Вавилова-Сахарова	для установки торгового павильона с автобусной остановкой	250	86:22 - 7Б.18.8	1943
1658	86:22:0010003:908	Ханты-Мансийский автономный округ - Югра, г. Югорск, пер. Брусничный, 1	индивидуальная жилая застройка	1361	86:22 - 7Б.18.9	376
1659	86:22:0010003:859	Ханты-Мансийский автономный округ - Югра, г. Югорск, пер. Брусничный, 2	индивидуальная жилая застройка	1103	86:22 - 7Б.18.10	310
1660	86:22:0010003:907	Ханты-Мансийский автономный округ - Югра, г. Югорск, пер. Брусничный, 3	индивидуальная жилая застройка	1215	86:22 - 7Б.18.11	350
1661	86:22:0010003:861	Ханты-Мансийский автономный округ - Югра, г. Югорск, пер. Брусничный, 4	индивидуальная жилая застройка	1368	86:22 - 7Б.18.12	376

№ п/п	Кадастровый номер/кадастровый квартал	Адрес/местоположение земельного участка, здания, строения сооружения	Вид разрешенного использования	Площадь земельного участка	Условный номер	Площадь прилегающей территории
1662	86:22:0010003:906	Ханты-Мансийский автономный округ - Югра, г. Югорск, пер. Брусничный, 5	индивидуальная жилая застройка	1082	86:22 - 7Б.18.13	287
1663	86:22:0010003:493	Ханты-Мансийский автономный округ - Югра, г. Югорск, ул. Брусничная, 1	индивидуальная жилая застройка	1007	86:22 - 7Б.18.14	436
1664	86:22:0010003:494	Ханты-Мансийский автономный округ - Югра, г. Югорск, ул. Брусничная, 2	индивидуальная жилая застройка	1377	86:22 - 7Б.18.15	574
1665	86:22:0010003:495	Ханты-Мансийский автономный округ - Югра, г. Югорск, ул. Брусничная, 3	индивидуальная жилая застройка	986	86:22 - 7Б.18.16	231
1666	86:22:0010003:496	Ханты-Мансийский автономный округ - Югра, г. Югорск, ул. Брусничная, 4	индивидуальная жилая застройка	1191	86:22 - 7Б.18.17	287
1667	86:22:0010003:497	Ханты-Мансийский автономный округ - Югра, г. Югорск, ул. Брусничная, 5	индивидуальная жилая застройка	1258	86:22 - 7Б.18.18	296
1668	86:22:0010003:498	Ханты-Мансийский автономный округ - Югра, г. Югорск, ул. Брусничная, 6	индивидуальная жилая застройка	1238	86:22 - 7Б.18.19	493
1669	86:22:0010003:499	Ханты-Мансийский автономный округ - Югра, г. Югорск, ул. Брусничная, 7	индивидуальная жилая застройка	1224	86:22 - 7Б.18.20	290

№ п/п	Кадастровый номер/кадастровый квартал	Адрес/местоположение земельного участка, здания, строения сооружения	Вид разрешенного использования	Площадь земельного участка	Условный номер	Площадь прилегающей территории
1670	86:22:0010003:500	Ханты-Мансийский автономный округ - Югра, г. Югорск, ул. Брусничная, 8	индивидуальная жилая застройка	1026	86:22 - 7Б.18.21	484
1671	86:22:0010003:501	Ханты-Мансийский автономный округ - Югра, г. Югорск, ул. Брусничная, 9	индивидуальная жилая застройка	1224	86:22 - 7Б.18.22	504
1672	86:22:0010003:502	Ханты-Мансийский автономный округ - Югра, г. Югорск, ул. Брусничная, 10	индивидуальная жилая застройка	999	86:22 - 7Б.18.23	304
1673	86:22:0010003:826	Ханты-Мансийский автономный округ - Югра, г. Югорск, ул. Брусничная, 11	индивидуальная жилая застройка	1258	86:22 - 7Б.18.24	394
1674	86:22:0010003:503	Ханты-Мансийский автономный округ - Югра, г. Югорск, ул. Брусничная, 12	индивидуальная жилая застройка	999	86:22 - 7Б.18.25	299
1675	86:22:0010003:825	Ханты-Мансийский автономный округ - Югра, г. Югорск, ул. Брусничная, 13	индивидуальная жилая застройка	1258	86:22 - 7Б.18.26	293
1676	86:22:0010003:504	Ханты-Мансийский автономный округ - Югра, г. Югорск, ул. Брусничная, 14	индивидуальная жилая застройка	999	86:22 - 7Б.18.27	476
1677	86:22:0010003:820	Ханты-Мансийский автономный округ - Югра, г. Югорск, ул. Брусничная, 15	индивидуальная жилая застройка	1258	86:22 - 7Б.18.28	297

№ п/п	Кадастровый номер/кадастровый квартал	Адрес/местоположение земельного участка, здания, строения сооружения	Вид разрешенного использования	Площадь земельного участка	Условный номер	Площадь прилегающей территории
1678	86:22:0010003:819	Ханты-Мансийский автономный округ - Югра, г. Югорск, ул. Брусничная, 16	индивидуальная жилая застройка	999	86:22 - 7Б.18.29	486
1679	86:22:0010003:822	Ханты-Мансийский автономный округ - Югра, г. Югорск, ул. Брусничная, 17	индивидуальная жилая застройка	1258	86:22 - 7Б.18.30	506
1680	86:22:0010003:821	Ханты-Мансийский автономный округ - Югра, г. Югорск, ул. Брусничная, 18	индивидуальная жилая застройка	999	86:22 - 7Б.18.31	297
1681	86:22:0010003:824	Ханты-Мансийский автономный округ - Югра, г. Югорск, ул. Брусничная, 19	для индивидуальной жилой застройки	1156	86:22 - 7Б.18.32	476
1682	86:22:0010003:821	Ханты-Мансийский автономный округ - Югра, г. Югорск, ул. Брусничная, 20	индивидуальная жилая застройка	999	86:22 - 7Б.18.33	295
1683	86:22:0010003:793	Ханты-Мансийский автономный округ - Югра, г. Югорск, ул. Брусничная, 21	индивидуальная жилая застройка	1156	86:22 - 7Б.18.34	278
1684	86:22:0010003:790	Ханты-Мансийский автономный округ - Югра, г. Югорск, ул. Брусничная, 22	индивидуальная жилая застройка	999	86:22 - 7Б.18.35	464
1685	86:22:0010003:794	Ханты-Мансийский автономный округ - Югра, г. Югорск, ул. Брусничная, 23	индивидуальная жилая застройка	1156	86:22 - 7Б.18.36	283

№ п/п	Кадастровый номер/кадастровый квартал	Адрес/местоположение земельного участка, здания, строения сооружения	Вид разрешенного использования	Площадь земельного участка	Условный номер	Площадь прилегающей территории
1686	86:22:0010003:830	Ханты-Мансийский автономный округ - Югра, г. Югорск, ул. Брусничная, 24	индивидуальная жилая застройка	918	86:22 - 7Б.18.37	444
1687	86:22:0010003:789	Ханты-Мансийский автономный округ - Югра, г. Югорск, ул. Брусничная, 25	индивидуальная жилая застройка	1156	86:22 - 7Б.18.38	282
1688	86:22:0010003:786	Ханты-Мансийский автономный округ - Югра, г. Югорск, ул. Брусничная, 26	индивидуальная жилая застройка	918	86:22 - 7Б.18.39	272
1689	86:22:0010003:792	Ханты-Мансийский автономный округ - Югра, г. Югорск, ул. Брусничная, 27	для индивидуальной жилой застройки	1156	86:22 - 7Б.18.40	483
1690	86:22:0010003:791	Ханты-Мансийский автономный округ - Югра, г. Югорск, ул. Брусничная, 28	индивидуальная жилая застройка	918	86:22 - 7Б.18.41	274
1691	86:22:0010003:873	Ханты-Мансийский автономный округ - Югра, г. Югорск, ул. Брусничная, 29	индивидуальная жилая застройка	1215	86:22 - 7Б.18.42	534
1692	86:22:0010003:570	Ханты-Мансийский автономный округ - Югра, г. Югорск, ул. Брусничная, 30	индивидуальная жилая застройка	918	86:22 - 7Б.18.43	276
1693	86:22:0010003:876	Ханты-Мансийский автономный округ - Югра, г. Югорск, ул. Брусничная, 31	индивидуальная жилая застройка	1215	86:22 - 7Б.18.44	527

№ п/п	Кадастровый номер/кадастровый квартал	Адрес/местоположение земельного участка, здания, строения сооружения	Вид разрешенного использования	Площадь земельного участка	Условный номер	Площадь прилегающей территории
1694	86:22:0010003:831	Ханты-Мансийский автономный округ - Югра, г. Югорск, ул. Брусничная, 32	индивидуальная жилая застройка	918	86:22 - 7Б.18.45	442
1695	86:22:0010003:860	Ханты-Мансийский автономный округ - Югра, г. Югорск, ул. Брусничная, 33	индивидуальная жилая застройка	1137	86:22 - 7Б.18.46	498
1696	86:22:0010003:781	Ханты-Мансийский автономный округ - Югра, г. Югорск, ул. Брусничная, 34	для индивидуальной жилой застройки	1215	86:22 - 7Б.18.47	357
1697	86:22:0010003:854	Ханты-Мансийский автономный округ - Югра, г. Югорск, ул. Брусничная, 35	индивидуальная жилая застройка	1313	86:22 - 7Б.18.48	437
1698	86:22:0010003:571	Ханты-Мансийский автономный округ - Югра, г. Югорск, ул. Брусничная, 36	индивидуальная жилая застройка	1215	86:22 - 7Б.18.49	368
1699	86:22:0010003:2448	Ханты-Мансийский автономный округ - Югра, г. Югорск, ул. Брусничная, 37/1	индивидуальная жилая застройка	663	86:22 - 7Б.18.50	149
1700	86:22:0010003:2447	Ханты-Мансийский автономный округ - Югра, г. Югорск, ул. Брусничная, 37/2	индивидуальная жилая застройка	663	86:22 - 7Б.18.51	293
1701	86:22:0010003:572	Ханты-Мансийский автономный округ - Югра, г. Югорск, ул. Брусничная, 38	индивидуальная жилая застройка	1215	86:22 - 7Б.18.52	549

№ п/п	Кадастровый номер/кадастровый квартал	Адрес/местоположение земельного участка, здания, строения сооружения	Вид разрешенного использования	Площадь земельного участка	Условный номер	Площадь прилегающей территории
1702	86:22:0010003:857	Ханты-Мансийский автономный округ - Югра, г. Югорск, ул. Брусничная, 39	индивидуальная жилая застройка	1203	86:22 - 7Б.18.53	500
1703	86:22:0010003:856	Ханты-Мансийский автономный округ - Югра, г. Югорск, ул. Брусничная, 40	индивидуальная жилая застройка	1241	86:22 - 7Б.18.54	517
1704	86:22:0010003:901	Ханты-Мансийский автономный округ - Югра, г. Югорск, ул. Брусничная, 41	индивидуальная жилая застройка	1215	86:22 - 7Б.18.55	532
1705	86:22:0010003:869	Ханты-Мансийский автономный округ - Югра, г. Югорск, ул. Брусничная, 42	индивидуальная жилая застройка	1254	86:22 - 7Б.18.56	518
1706	86:22:0010003:904	Ханты-Мансийский автономный округ - Югра, г. Югорск, ул. Брусничная, 43	индивидуальная жилая застройка	1215	86:22 - 7Б.18.57	513
1707	86:22:0010003:863	Ханты-Мансийский автономный округ - Югра, г. Югорск, ул. Брусничная, 44	индивидуальная жилая застройка	1269	86:22 - 7Б.18.58	556
1708	86:22:0010003:402	Ханты-Мансийский автономный округ - Югра, г. Югорск, ул. Брусничная, 45	индивидуальная жилая застройка	1295	86:22 - 7Б.18.59	501
1709	86:22:0010003:85	Ханты-Мансийский автономный округ - Югра, г. Югорск, ул. Брусничная, 46	индивидуальная жилая застройка	1269	86:22 - 7Б.18.60	386

№ п/п	Кадастровый номер/кадастровый квартал	Адрес/местоположение земельного участка, здания, строения сооружения	Вид разрешенного использования	Площадь земельного участка	Условный номер	Площадь прилегающей территории
1710	86:22:0010003:403	Ханты-Мансийский автономный округ - Югра, г. Югорск, ул. Брусничная, 47	индивидуальная жилая застройка	1295	86:22 - 7Б.18.61	277
1711	86:22:0010003:853	Ханты-Мансийский автономный округ - Югра, г. Югорск, ул. Брусничная, 48	индивидуальная жилая застройка	1281	86:22 - 7Б.18.62	543
1712	86:22:0010003:404	Ханты-Мансийский автономный округ - Югра, г. Югорск, ул. Брусничная, 49	индивидуальная жилая застройка	1295	86:22 - 7Б.18.63	282
1713	86:22:0010003:405	Ханты-Мансийский автономный округ - Югра, г. Югорск, ул. Брусничная, 50	индивидуальная жилая застройка	1242	86:22 - 7Б.18.64	538
1714	86:22:0010003:406	Ханты-Мансийский автономный округ - Югра, г. Югорск, ул. Брусничная, 51	индивидуальная жилая застройка	1245	86:22 - 7Б.18.65	476
1715	86:22:0010003:554	Ханты-Мансийский автономный округ - Югра, г. Югорск, ул. Брусничная, 52	индивидуальная жилая застройка	1296	86:22 - 7Б.18.66	376
1716	86:22:0010003:1361	Ханты-Мансийский автономный округ - Югра, г. Югорск, ул. Брусничная, 54	индивидуальная жилая застройка	1296	86:22 - 7Б.18.67	554
1717	86:22:0010003:870	Ханты-Мансийский автономный округ - Югра, г. Югорск, ул. Вавилова, в 7Б микрорайоне	для размещения магазина	591	86:22 - 7Б.18.68	94

№ п/п	Кадастровый номер/кадастровый квартал	Адрес/местоположение земельного участка, здания, строения сооружения	Вид разрешенного использования	Площадь земельного участка	Условный номер	Площадь прилегающей территории
1718	86:22:0010003:2013	Ханты-Мансийский автономный округ - Югра, г. Югорск, ул. Вавилова, 1	магазины	1880	86:22 - 7Б.18.69	2067
1719	86:22:0010003:2012	Ханты-Мансийский автономный округ - Югра, г. Югорск, ул. Вавилова, 1А	коммунальное обслуживание	1720	86:22 - 7Б.18.70	2093
1720	86:22:0010003	Ханты-Мансийский автономный округ - Югра, г. Югорск, ул. Вавилова, 3	территория гаражного товарищества "Хвойный"	37776	86:22 - 7Б.18.71	12912
1721	86:22:0010003:2716	Ханты-Мансийский автономный округ - Югра, г. Югорск, ул. Вавилова, 5	магазины	2739	86:22 - 7Б.18.72	2981
1722	86:22:0010003:871	Ханты-Мансийский автономный округ - Югра, г. Югорск, ул. Вавилова, 7	для размещения магазина	1847	86:22 - 7Б.18.73	2237
1723	86:22:0010003:2171	Ханты-Мансийский автономный округ - Югра, г. Югорск, ул. Вишневая	связь	100	86:22 - 7Б.18.74	1305
1724	86:22:0010003:505	Ханты-Мансийский автономный округ - Югра, г. Югорск, ул. Вишневая, 1	индивидуальная жилая застройка	1377	86:22 - 7Б.18.75	578
1725	86:22:0010003:506	Ханты-Мансийский автономный округ - Югра, г. Югорск, ул. Вишневая, 2	индивидуальная жилая застройка	1225	86:22 - 7Б.18.76	533

№ п/п	Кадастровый номер/кадастровый квартал	Адрес/местоположение земельного участка, здания, строения сооружения	Вид разрешенного использования	Площадь земельного участка	Условный номер	Площадь прилегающей территории
1726	86:22:0010003:507	Ханты-Мансийский автономный округ - Югра, г. Югорск, ул. Вишневая, 3	индивидуальная жилая застройка	1190	86:22 - 7Б.18.77	369
1727	86:22:0010003:508	Ханты-Мансийский автономный округ - Югра, г. Югорск, ул. Вишневая, 4	индивидуальная жилая застройка	1369	86:22 - 7Б.18.78	370
1728	86:22:0010003:509	Ханты-Мансийский автономный округ - Югра, г. Югорск, ул. Вишневая, 5	индивидуальная жилая застройка	1350	86:22 - 7Б.18.79	392
1729	86:22:0010003:510	Ханты-Мансийский автономный округ - Югра, г. Югорск, ул. Вишневая, 6	индивидуальная жилая застройка	1369	86:22 - 7Б.18.80	370
1730	86:22:0010003:511	Ханты-Мансийский автономный округ - Югра, г. Югорск, ул. Вишневая, 7	индивидуальная жилая застройка	1232	86:22 - 7Б.18.81	559
1731	86:22:0010003:512	Ханты-Мансийский автономный округ - Югра, г. Югорск, ул. Вишневая, 8	индивидуальная жилая застройка	1369	86:22 - 7Б.18.82	606
1732	86:22:0010003:513	Ханты-Мансийский автономный округ - Югра, г. Югорск, ул. Вишневая, 9	индивидуальная жилая застройка	1026	86:22 - 7Б.18.83	464
1733	86:22:0010003:808	Ханты-Мансийский автономный округ - Югра, г. Югорск, ул. Вишневая, 10	индивидуальная жилая застройка	1369	86:22 - 7Б.18.84	606

№ п/п	Кадастровый номер/кадастровый квартал	Адрес/местоположение земельного участка, здания, строения сооружения	Вид разрешенного использования	Площадь земельного участка	Условный номер	Площадь прилегающей территории
1734	86:22:0010003:514	Ханты-Мансийский автономный округ - Югра, г. Югорск, ул. Вишневая, 11	индивидуальная жилая застройка	999	86:22 - 7Б.18.85	288
1735	86:22:0010003:799	Ханты-Мансийский автономный округ - Югра, г. Югорск, ул. Вишневая, 12	для индивидуальной жилой застройки	1369	86:22 - 7Б.18.86	370
1736	86:22:0010003:515	Ханты-Мансийский автономный округ - Югра, г. Югорск, ул. Вишневая, 13	индивидуальная жилая застройка	999	86:22 - 7Б.18.87	293
1737	86:22:0010003:795	Ханты-Мансийский автономный округ - Югра, г. Югорск, ул. Вишневая, 14	для индивидуальной жилой застройки	1369	86:22 - 7Б.18.88	370
1738	86:22:0010003:516	Ханты-Мансийский автономный округ - Югра, г. Югорск, ул. Вишневая, 15	индивидуальная жилая застройка	999	86:22 - 7Б.18.89	478
1739	86:22:0010003:802	Ханты-Мансийский автономный округ - Югра, г. Югорск, ул. Вишневая, 16	для индивидуальной жилой застройки	1369	86:22 - 7Б.18.90	604
1740	86:22:0010003:785	Ханты-Мансийский автономный округ - Югра, г. Югорск, ул. Вишневая, 17	индивидуальная жилая застройка	999	86:22 - 7Б.18.91	464
1741	86:22:0010003:828	Ханты-Мансийский автономный округ - Югра, г. Югорск, ул. Вишневая, 18	индивидуальная жилая застройка	1258	86:22 - 7Б.18.92	564

№ п/п	Кадастровый номер/кадастровый квартал	Адрес/местоположение земельного участка, здания, строения сооружения	Вид разрешенного использования	Площадь земельного участка	Условный номер	Площадь прилегающей территории
1742	86:22:0010003:785	Ханты-Мансийский автономный округ - Югра, г. Югорск, ул. Вишневая, 19	индивидуальная жилая застройка	999	86:22 - 7Б.18.93	295
1743	86:22:0010003:801	Ханты-Мансийский автономный округ - Югра, г. Югорск, ул. Вишневая, 20	индивидуальная жилая застройка	1258	86:22 - 7Б.18.94	341
1744	86:22:0010003:803	Ханты-Мансийский автономный округ - Югра, г. Югорск, ул. Вишневая, 21	индивидуальная жилая застройка	999	86:22 - 7Б.18.95	297
1745	86:22:0010003:784	Ханты-Мансийский автономный округ - Югра, г. Югорск, ул. Вишневая, 22	индивидуальная жилая застройка	1258	86:22 - 7Б.18.96	341
1746	86:22:0010003:790	Ханты-Мансийский автономный округ - Югра, г. Югорск, ул. Вишневая, 23	индивидуальная жилая застройка	999	86:22 - 7Б.18.97	467
1747	86:22:0010003:815	Ханты-Мансийский автономный округ - Югра, г. Югорск, ул. Вишневая, 24	индивидуальная жилая застройка	1258	86:22 - 7Б.18.98	340
1748	86:22:0010003:817	Ханты-Мансийский автономный округ - Югра, г. Югорск, ул. Вишневая, 25	индивидуальная жилая застройка	918	86:22 - 7Б.18.99	452
1749	86:22:0010003:828	Ханты-Мансийский автономный округ - Югра, г. Югорск, ул. Вишневая, 26	индивидуальная жилая застройка	1258	86:22 - 7Б.18.100	578

№ п/п	Кадастровый номер/кадастровый квартал	Адрес/местоположение земельного участка, здания, строения сооружения	Вид разрешенного использования	Площадь земельного участка	Условный номер	Площадь прилегающей территории
1750	86:22:0010003:812	Ханты-Мансийский автономный округ - Югра, г. Югорск, ул. Вишневая, 27	индивидуальная жилая застройка	918	86:22 - 7Б.18.101	273
1751	86:22:0010003:811	Ханты-Мансийский автономный округ - Югра, г. Югорск, ул. Вишневая, 28	индивидуальная жилая застройка	1665	86:22 - 7Б.18.102	662
1752	86:22:0010003:809	Ханты-Мансийский автономный округ - Югра, г. Югорск, ул. Вишневая, 29	индивидуальная жилая застройка	918	86:22 - 7Б.18.103	268
1753	86:22:0010003:810	Ханты-Мансийский автономный округ - Югра, г. Югорск, ул. Вишневая, 30	индивидуальная жилая застройка	1665	86:22 - 7Б.18.104	450
1754	86:22:0010003:829	Ханты-Мансийский автономный округ - Югра, г. Югорск, ул. Вишневая, 31	индивидуальная жилая застройка	918	86:22 - 7Б.18.105	268
1755	86:22:0010003:810	Ханты-Мансийский автономный округ - Югра, г. Югорск, ул. Вишневая, 32	индивидуальная жилая застройка	1445	86:22 - 7Б.18.106	556
1756	86:22:0010003:832	Ханты-Мансийский автономный округ - Югра, г. Югорск, ул. Вишневая, 33	индивидуальная жилая застройка	918	86:22 - 7Б.18.107	444
1757	86:22:0010003:782	Ханты-Мансийский автономный округ - Югра, г. Югорск, ул. Вишневая, 35	для индивидуальной жилой застройки	1215	86:22 - 7Б.18.108	534

№ п/п	Кадастровый номер/кадастровый квартал	Адрес/местоположение земельного участка, здания, строения сооружения	Вид разрешенного использования	Площадь земельного участка	Условный номер	Площадь прилегающей территории
1758	86:22:0010003:813	Ханты-Мансийский автономный округ - Югра, г. Югорск, ул. Вишневая, 37	индивидуальная жилая застройка	1215	86:22 - 7Б.18.109	351
1759	86:22:0010003:816	Ханты-Мансийский автономный округ - Югра, г. Югорск, ул. Вишневая, 39	индивидуальная жилая застройка	1215	86:22 - 7Б.18.110	500
1760	86:22:0010003:858	Ханты-Мансийский автономный округ - Югра, г. Югорск, ул. Вишневая, 41	индивидуальная жилая застройка	1035	86:22 - 7Б.18.111	404
1761	86:22:0010003:866	Ханты-Мансийский автономный округ - Югра, г. Югорск, ул. Вишневая, 43	индивидуальная жилая застройка	945	86:22 - 7Б.18.112	278
1762	86:22:0010003:865	Ханты-Мансийский автономный округ - Югра, г. Югорск, ул. Вишневая, 45	индивидуальная жилая застройка	945	86:22 - 7Б.18.113	276
1763	86:22:0010003:868	Ханты-Мансийский автономный округ - Югра, г. Югорск, ул. Вишневая, 47	индивидуальная жилая застройка	1041	86:22 - 7Б.18.114	504
1764	86:22:0010003:862	Ханты-Мансийский автономный округ - Югра, г. Югорск, ул. Вишневая, 49	индивидуальная жилая застройка	1269	86:22 - 7Б.18.115	549
1765	86:22:0010003:864	Ханты-Мансийский автономный округ - Югра, г. Югорск, ул. Вишневая, 51	индивидуальная жилая застройка	1269	86:22 - 7Б.18.116	366

№ п/п	Кадастровый номер/кадастровый квартал	Адрес/местоположение земельного участка, здания, строения сооружения	Вид разрешенного использования	Площадь земельного участка	Условный номер	Площадь прилегающей территории
1766	86:22:0010003:874	Ханты-Мансийский автономный округ - Югра, г. Югорск, ул. Вишневая, 53	индивидуальная жилая застройка	1281	86:22 - 7Б.18.117	555
1767	86:22:0010003:399	Ханты-Мансийский автономный округ - Югра, г. Югорск, ул. Вишневая, 55	индивидуальная жилая застройка	1242	86:22 - 7Б.18.118	564
1768	86:22:0010003:400	Ханты-Мансийский автономный округ - Югра, г. Югорск, ул. Вишневая, 57	индивидуальная жилая застройка	1296	86:22 - 7Б.18.119	377
1769	86:22:0010003:401	Ханты-Мансийский автономный округ - Югра, г. Югорск, ул. Вишневая, 59	индивидуальная жилая застройка	1296	86:22 - 7Б.18.120	557
1770	86:22:0010003:2490	Ханты-Мансийский автономный округ - Югра, г. Югорск, ул. Добрая, 15	индивидуальная жилая застройка	1396	86:22 - 7Б.18.121	617
1771	86:22:0010003:2490	Ханты-Мансийский автономный округ - Югра, г. Югорск, ул. Добрая, 17	индивидуальная жилая застройка	1394	86:22 - 7Б.18.122	389
1772	86:22:0010003:2491	Ханты-Мансийский автономный округ - Югра, г. Югорск, ул. Добрая, 19	индивидуальная жилая застройка	1394	86:22 - 7Б.18.123	389
1773	86:22:0010003:2516	Ханты-Мансийский автономный округ - Югра, г. Югорск, ул. Добрая, 21	индивидуальная жилая застройка	1395	86:22 - 7Б.18.124	622

№ п/п	Кадастровый номер/кадастровый квартал	Адрес/местоположение земельного участка, здания, строения сооружения	Вид разрешенного использования	Площадь земельного участка	Условный номер	Площадь прилегающей территории
1774	86:22:0010003:2515	Ханты-Мансийский автономный округ - Югра, г. Югорск, ул. Добрая, 23	для индивидуальной жилой застройки	1369	86:22 - 7Б.18.125	634
1775	86:22:0010003:2517	Ханты-Мансийский автономный округ - Югра, г. Югорск, ул. Добрая, 25	для индивидуальной жилой застройки	1369	86:22 - 7Б.18.126	371
1776	86:22:0010003:2515	Ханты-Мансийский автономный округ - Югра, г. Югорск, ул. Добрая, 27	для индивидуальной жилой застройки	1369	86:22 - 7Б.18.127	371
1777	86:22:0010003:2518	Ханты-Мансийский автономный округ - Югра, г. Югорск, ул. Добрая, 29	для индивидуальной жилой застройки	1369	86:22 - 7Б.18.128	641
1778	86:22:0010003:2523	Ханты-Мансийский автономный округ - Югра, г. Югорск, ул. Добрая, 31	индивидуальная жилая застройка	1454	86:22 - 7Б.18.129	602
1779	86:22:0010003:2521	Ханты-Мансийский автономный округ - Югра, г. Югорск, ул. Добрая, 33	индивидуальная жилая застройка	1458	86:22 - 7Б.18.130	336
1780	86:22:0010003:2520	Ханты-Мансийский автономный округ - Югра, г. Югорск, ул. Добрая, 35	индивидуальная жилая застройка	1465	86:22 - 7Б.18.131	336
1781	86:22:0010003:2522	Ханты-Мансийский автономный округ - Югра, г. Югорск, ул. Добрая, 37	индивидуальная жилая застройка	1473	86:22 - 7Б.18.132	336

№ п/п	Кадастровый номер/кадастровый квартал	Адрес/местоположение земельного участка, здания, строения сооружения	Вид разрешенного использования	Площадь земельного участка	Условный номер	Площадь прилегающей территории
1782	86:22:0010003:2527	Ханты-Мансийский автономный округ - Югра, г. Югорск, ул. Добрая, 39	индивидуальная жилая застройка	1483	86:22 - 7Б.18.133	604
1783	86:22:0010003:170	Ханты-Мансийский автономный округ - Югра, г. Югорск, ул. Ермака, 21	Для строительства жилого дома	1326	86:22 - 7Б.18.134	391
1784	86:22:0010003:91	Ханты-Мансийский автономный округ - Югра, г. Югорск, ул. Ермака, 23	дом	1305	86:22 - 7Б.18.135	148
1785	86:22:0010003:30	Ханты-Мансийский автономный округ - Югра, г. Югорск, ул. Ермака, 27	индивидуальная жилая застройка	1305	86:22 - 7Б.18.136	152
1786	86:22:0010003:72	Ханты-Мансийский автономный округ - Югра, г. Югорск, ул. Ермака, 27	для строительства жилого дома	1311	86:22 - 7Б.18.137	148
1787	86:22:0010003:117	Ханты-Мансийский автономный округ - Югра, г. Югорск, ул. Ермака, 29	для индивидуальной жилой застройки	1305	86:22 - 7Б.18.138	149
1788	86:22:0010003:61	Ханты-Мансийский автономный округ - Югра, г. Югорск, ул. Ермака, 30	индивидуальная жилая застройка	1287	86:22 - 7Б.18.139	391
1789	86:22:0010003:334	Ханты-Мансийский автономный округ - Югра, г. Югорск, ул. Ермака, 31	для строительства индивидуального жилого дома	1305	86:22 - 7Б.18.140	150

№ п/п	Кадастровый номер/кадастровый квартал	Адрес/местоположение земельного участка, здания, строения сооружения	Вид разрешенного использования	Площадь земельного участка	Условный номер	Площадь прилегающей территории
1790	86:22:0010003:172	Ханты-Мансийский автономный округ - Югра, г. Югорск, ул. Ермака, 32	для строительства индивидуального жилого дома	1286	86:22 - 7Б.18.141	150
1791	86:22:0010003:8	Ханты-Мансийский автономный округ - Югра, г. Югорск, ул. Ермака, 33	строительство индивидуального жилого дома	1305	86:22 - 7Б.18.142	150
1792	86:22:0010003:69	Ханты-Мансийский автономный округ - Югра, г. Югорск, ул. Ермака, 34	для строительство жилого дома	1290	86:22 - 7Б.18.143	151
1793	86:22:0010003:158	Ханты-Мансийский автономный округ - Югра, г. Югорск, ул. Ермака, 35	индивидуальная жилая застройка	1323	86:22 - 7Б.18.144	151
1794	86:22:0010003:54	Ханты-Мансийский автономный округ - Югра, г. Югорск, ул. Ермака, 36	индивидуальная жилая застройка	1283	86:22 - 7Б.18.145	149
1795	86:22:0010003:112	Ханты-Мансийский автономный округ - Югра, г. Югорск, ул. Ермака, 37	индивидуальная жилая застройка	1305	86:22 - 7Б.18.146	150
1796	86:22:0010003:47	Ханты-Мансийский автономный округ - Югра, г. Югорск, ул. Ермака, 38	для строительства жилого дома	1290	86:22 - 7Б.18.147	150
1797	86:22:0010003:63	Ханты-Мансийский автономный округ - Югра, г. Югорск, ул. Ермака, 39	для строительства жилого дома	1292	86:22 - 7Б.18.148	386

№ п/п	Кадастровый номер/кадастровый квартал	Адрес/местоположение земельного участка, здания, строения сооружения	Вид разрешенного использования	Площадь земельного участка	Условный номер	Площадь прилегающей территории
1798	86:22:0010003:36	Ханты-Мансийский автономный округ - Югра, г. Югорск, ул. Ермака, 40	индивидуальная жилая застройка	1278	86:22 - 7Б.18.149	150
1799	86:22:0010003:76	Ханты-Мансийский автономный округ - Югра, г. Югорск, ул. Ермака, 42	для строительства жилого дома	1300	86:22 - 7Б.18.150	151
1800	86:22:0010003:22	Ханты-Мансийский автономный округ - Югра, г. Югорск, ул. Ермака, 44	для строительства жилого дома	1290	86:22 - 7Б.18.151	149
1801	86:22:0010003:26	Ханты-Мансийский автономный округ - Югра, г. Югорск, ул. Ермака, 46	индивидуальная жилая застройка	1290	86:22 - 7Б.18.152	152
1802	86:22:0010003:197	Ханты-Мансийский автономный округ - Югра, г. Югорск, ул. Ермака, 48	индивидуальная жилая застройка	1290	86:22 - 7Б.18.153	389
1803	86:22:0010003:292	Ханты-Мансийский автономный округ - Югра, г. Югорск, ул. Звездная, 42	для строительства жилого дома	1369	86:22 - 7Б.18.154	395
1804	86:22:0010003:293	Ханты-Мансийский автономный округ - Югра, г. Югорск, ул. Звездная, 44	для строительства жилого дома	1369	86:22 - 7Б.18.155	188
1805	86:22:0010003:301	Ханты-Мансийский автономный округ - Югра, г. Югорск, ул. Звездная, 45	для строительства жилого дома	1369	86:22 - 7Б.18.156	394

№ п/п	Кадастровый номер/кадастровый квартал	Адрес/местоположение земельного участка, здания, строения сооружения	Вид разрешенного использования	Площадь земельного участка	Условный номер	Площадь прилегающей территории
1806	86:22:0010003:294	Ханты-Мансийский автономный округ - Югра, г. Югорск, ул. Звездная, 46	для строительства жилого дома	1369	86:22 - 7Б.18.157	188
1807	86:22:0010003:302	Ханты-Мансийский автономный округ - Югра, г. Югорск, ул. Звездная, 47	для строительства жилого дома	1369	86:22 - 7Б.18.158	188
1808	86:22:0010003:295	Ханты-Мансийский автономный округ - Югра, г. Югорск, ул. Звездная, 48	для строительства жилого дома	1369	86:22 - 7Б.18.159	188
1809	86:22:0010003:303	Ханты-Мансийский автономный округ - Югра, г. Югорск, ул. Звездная, 49	для строительства жилого дома	1369	86:22 - 7Б.18.160	188
1810	86:22:0010003:296	Ханты-Мансийский автономный округ - Югра, г. Югорск, ул. Звездная, 50	для строительства жилого дома	1369	86:22 - 7Б.18.161	188
1811	86:22:0010003:304	Ханты-Мансийский автономный округ - Югра, г. Югорск, ул. Звездная, 51	для строительства жилого дома	1369	86:22 - 7Б.18.162	188
1812	86:22:0010003:297	Ханты-Мансийский автономный округ - Югра, г. Югорск, ул. Звездная, 52	Для строительства жилого дома	1369	86:22 - 7Б.18.163	188
1813	86:22:0010003:305	Ханты-Мансийский автономный округ - Югра, г. Югорск, ул. Звездная, 53	для строительства жилого дома	1369	86:22 - 7Б.18.164	188

№ п/п	Кадастровый номер/кадастровый квартал	Адрес/местоположение земельного участка, здания, строения сооружения	Вид разрешенного использования	Площадь земельного участка	Условный номер	Площадь прилегающей территории
1814	86:22:0010003:298	Ханты-Мансийский автономный округ - Югра, г. Югорск, ул. Звездная, 54	Для строительства жилого дома	1369	86:22 - 7Б.18.165	188
1815	86:22:0010003:306	Ханты-Мансийский автономный округ - Югра, г. Югорск, ул. Звездная, 55	Для строительства жилого дома	1369	86:22 - 7Б.18.166	188
1816	86:22:0010003:299	Ханты-Мансийский автономный округ - Югра, г. Югорск, ул. Звездная, 56	Для строительства жилого дома	1369	86:22 - 7Б.18.167	400
1817	86:22:0010003:307	Ханты-Мансийский автономный округ - Югра, г. Югорск, ул. Звездная, 57	Для строительства жилого дома	1369	86:22 - 7Б.18.168	188
1818	86:22:0010003:308	Ханты-Мансийский автономный округ - Югра, г. Югорск, ул. Звездная, 59	Для строительства жилого дома	1369	86:22 - 7Б.18.169	395
1819	86:22:0010003:526	Ханты-Мансийский автономный округ - Югра, г. Югорск, ул. Клюквенная, 1	индивидуальная жилая застройка	918	86:22 - 7Б.18.170	403
1820	86:22:0010003:479	Ханты-Мансийский автономный округ - Югра, г. Югорск, ул. Клюквенная, 2	индивидуальная жилая застройка	1033	86:22 - 7Б.18.171	507
1821	86:22:0010003:537	Ханты-Мансийский автономный округ - Югра, г. Югорск, ул. Клюквенная, 3	индивидуальная жилая застройка	1184	86:22 - 7Б.18.172	251

№ п/п	Кадастровый номер/кадастровый квартал	Адрес/местоположение земельного участка, здания, строения сооружения	Вид разрешенного использования	Площадь земельного участка	Условный номер	Площадь прилегающей территории
1822	86:22:0010003:478	Ханты-Мансийский автономный округ - Югра, г. Югорск, ул. Клюквенная, 4	индивидуальная жилая застройка	1188	86:22 - 7Б.18.173	320
1823	86:22:0010003:538	Ханты-Мансийский автономный округ - Югра, г. Югорск, ул. Клюквенная, 5	индивидуальная жилая застройка	1184	86:22 - 7Б.18.174	249
1824	86:22:0010003:903	Ханты-Мансийский автономный округ - Югра, г. Югорск, ул. Клюквенная, 6	индивидуальная жилая застройка	1188	86:22 - 7Б.18.175	321
1825	86:22:0010003:536	Ханты-Мансийский автономный округ - Югра, г. Югорск, ул. Клюквенная, 7	индивидуальная жилая застройка	1184	86:22 - 7Б.18.176	250
1826	86:22:0010003:480	Ханты-Мансийский автономный округ - Югра, г. Югорск, ул. Клюквенная, 8	индивидуальная жилая застройка	1188	86:22 - 7Б.18.177	321
1827	86:22:0010003:535	Ханты-Мансийский автономный округ - Югра, г. Югорск, ул. Клюквенная, 9	индивидуальная жилая застройка	1184	86:22 - 7Б.18.178	246
1828	86:22:0010003:481	Ханты-Мансийский автономный округ - Югра, г. Югорск, ул. Клюквенная, 10	индивидуальная жилая застройка	1188	86:22 - 7Б.18.179	537
1829	86:22:0010003:534	Ханты-Мансийский автономный округ - Югра, г. Югорск, ул. Клюквенная, 11	индивидуальная жилая застройка	1147	86:22 - 7Б.18.180	237

№ п/п	Кадастровый номер/кадастровый квартал	Адрес/местоположение земельного участка, здания, строения сооружения	Вид разрешенного использования	Площадь земельного участка	Условный номер	Площадь прилегающей территории
1830	86:22:0010003:482	Ханты-Мансийский автономный округ - Югра, г. Югорск, ул. Клюквенная, 12	индивидуальная жилая застройка	1088	86:22 - 7Б.18.181	536
1831	86:22:0010003:533	Ханты-Мансийский автономный округ - Югра, г. Югорск, ул. Клюквенная, 13	индивидуальная жилая застройка	1184	86:22 - 7Б.18.182	250
1832	86:22:0010003:484	Ханты-Мансийский автономный округ - Югра, г. Югорск, ул. Клюквенная, 14	индивидуальная жилая застройка	1088	86:22 - 7Б.18.183	320
1833	86:22:0010003:532	Ханты-Мансийский автономный округ - Югра, г. Югорск, ул. Клюквенная, 15	индивидуальная жилая застройка	1184	86:22 - 7Б.18.184	477
1834	86:22:0010003:484	Ханты-Мансийский автономный округ - Югра, г. Югорск, ул. Клюквенная, 16	индивидуальная жилая застройка	1054	86:22 - 7Б.18.185	310
1835	86:22:0010003:531	Ханты-Мансийский автономный округ - Югра, г. Югорск, ул. Клюквенная, 17	индивидуальная жилая застройка	1184	86:22 - 7Б.18.186	483
1836	86:22:0010003:485	Ханты-Мансийский автономный округ - Югра, г. Югорск, ул. Клюквенная, 18	индивидуальная жилая застройка	1054	86:22 - 7Б.18.187	310
1837	86:22:0010003:530	Ханты-Мансийский автономный округ - Югра, г. Югорск, ул. Клюквенная, 19	индивидуальная жилая застройка	1147	86:22 - 7Б.18.188	246

№ п/п	Кадастровый номер/кадастровый квартал	Адрес/местоположение земельного участка, здания, строения сооружения	Вид разрешенного использования	Площадь земельного участка	Условный номер	Площадь прилегающей территории
1838	86:22:0010003:487	Ханты-Мансийский автономный округ - Югра, г. Югорск, ул. Клюквенная, 20	индивидуальная жилая застройка	1054	86:22 - 7Б.18.189	310
1839	86:22:0010003:529	Ханты-Мансийский автономный округ - Югра, г. Югорск, ул. Клюквенная, 21	индивидуальная жилая застройка	1147	86:22 - 7Б.18.190	248
1840	86:22:0010003:487	Ханты-Мансийский автономный округ - Югра, г. Югорск, ул. Клюквенная, 22	индивидуальная жилая застройка	1054	86:22 - 7Б.18.191	527
1841	86:22:0010003:529	Ханты-Мансийский автономный округ - Югра, г. Югорск, ул. Клюквенная, 23	индивидуальная жилая застройка	1147	86:22 - 7Б.18.192	248
1842	86:22:0010003:488	Ханты-Мансийский автономный округ - Югра, г. Югорск, ул. Клюквенная, 24	индивидуальная жилая застройка	1224	86:22 - 7Б.18.193	476
1843	86:22:0010003:529	Ханты-Мансийский автономный округ - Югра, г. Югорск, ул. Клюквенная, 25	индивидуальная жилая застройка	1147	86:22 - 7Б.18.194	245
1844	86:22:0010003:489	Ханты-Мансийский автономный округ - Югра, г. Югорск, ул. Клюквенная, 26	индивидуальная жилая застройка	1258	86:22 - 7Б.18.195	296
1845	86:22:0010003:525	Ханты-Мансийский автономный округ - Югра, г. Югорск, ул. Клюквенная, 27	индивидуальная жилая застройка	1147	86:22 - 7Б.18.196	472

№ п/п	Кадастровый номер/кадастровый квартал	Адрес/местоположение земельного участка, здания, строения сооружения	Вид разрешенного использования	Площадь земельного участка	Условный номер	Площадь прилегающей территории
1846	86:22:0010003:492	Ханты-Мансийский автономный округ - Югра, г. Югорск, ул. Клюквенная, 28	индивидуальная жилая застройка	1258	86:22 - 7Б.18.197	296
1847	86:22:0010003:524	Ханты-Мансийский автономный округ - Югра, г. Югорск, ул. Клюквенная, 29	индивидуальная жилая застройка	1147	86:22 - 7Б.18.198	468
1848	86:22:0010003:492	Ханты-Мансийский автономный округ - Югра, г. Югорск, ул. Клюквенная, 30	индивидуальная жилая застройка	1224	86:22 - 7Б.18.199	287
1849	86:22:0010003:523	Ханты-Мансийский автономный округ - Югра, г. Югорск, ул. Клюквенная, 31	индивидуальная жилая застройка	1221	86:22 - 7Б.18.200	262
1850	86:22:0010003:492	Ханты-Мансийский автономный округ - Югра, г. Югорск, ул. Клюквенная, 32	индивидуальная жилая застройка	1224	86:22 - 7Б.18.201	484
1851	86:22:0010003:470	Ханты-Мансийский автономный округ - Югра, г. Югорск, ул. Клюквенная, 33	индивидуальная жилая застройка	1221	86:22 - 7Б.18.202	257
1852	86:22:0010003:798	Ханты-Мансийский автономный округ - Югра, г. Югорск, ул. Клюквенная, 34	индивидуальная жилая застройка	1258	86:22 - 7Б.18.203	518
1853	86:22:0010003:471	Ханты-Мансийский автономный округ - Югра, г. Югорск, ул. Клюквенная, 35	индивидуальная жилая застройка	1221	86:22 - 7Б.18.204	260

№ п/п	Кадастровый номер/кадастровый квартал	Адрес/местоположение земельного участка, здания, строения сооружения	Вид разрешенного использования	Площадь земельного участка	Условный номер	Площадь прилегающей территории
1854	86:22:0010003:804	Ханты-Мансийский автономный округ - Югра, г. Югорск, ул. Клюквенная, 36	индивидуальная жилая застройка	1258	86:22 - 7Б.18.205	299
1855	86:22:0010003:472	Ханты-Мансийский автономный округ - Югра, г. Югорск, ул. Клюквенная, 37	индивидуальная жилая застройка	1221	86:22 - 7Б.18.206	263
1856	86:22:0010003:800	Ханты-Мансийский автономный округ - Югра, г. Югорск, ул. Клюквенная, 38	индивидуальная жилая застройка	1258	86:22 - 7Б.18.207	296
1857	86:22:0010003:473	Ханты-Мансийский автономный округ - Югра, г. Югорск, ул. Клюквенная, 39	индивидуальная жилая застройка	1221	86:22 - 7Б.18.208	264
1858	86:22:0010003:807	Ханты-Мансийский автономный округ - Югра, г. Югорск, ул. Клюквенная, 40	индивидуальная жилая застройка	1258	86:22 - 7Б.18.209	492
1859	86:22:0010003:474	Ханты-Мансийский автономный округ - Югра, г. Югорск, ул. Клюквенная, 41	индивидуальная жилая застройка	1221	86:22 - 7Б.18.210	262
1860	86:22:0010003:805	Ханты-Мансийский автономный округ - Югра, г. Югорск, ул. Клюквенная, 42	для индивидуальной жилой застройки	1156	86:22 - 7Б.18.211	486
1861	86:22:0010003:464	Ханты-Мансийский автономный округ - Югра, г. Югорск, ул. Клюквенная, 43	индивидуальная жилая застройка	1221	86:22 - 7Б.18.212	484

№ п/п	Кадастровый номер/кадастровый квартал	Адрес/местоположение земельного участка, здания, строения сооружения	Вид разрешенного использования	Площадь земельного участка	Условный номер	Площадь прилегающей территории
1862	86:22:0010003:788	Ханты-Мансийский автономный округ - Югра, г. Югорск, ул. Клюквенная, 44	для индивидуальной жилой застройки	1156	86:22 - 7Б.18.213	270
1863	86:22:0010003:459	Ханты-Мансийский автономный округ - Югра, г. Югорск, ул. Клюквенная, 45	индивидуальная жилая застройка	1369	86:22 - 7Б.18.214	523
1864	86:22:0010003:814	Ханты-Мансийский автономный округ - Югра, г. Югорск, ул. Клюквенная, 46	для индивидуальной жилой застройки	1156	86:22 - 7Б.18.215	264
1865	86:22:0010003:459	Ханты-Мансийский автономный округ - Югра, г. Югорск, ул. Клюквенная, 47	индивидуальная жилая застройка	1369	86:22 - 7Б.18.216	296
1866	86:22:0010003:806	Ханты-Мансийский автономный округ - Югра, г. Югорск, ул. Клюквенная, 48	индивидуальная жилая застройка	1156	86:22 - 7Б.18.217	267
1867	86:22:0010003:466	Ханты-Мансийский автономный округ - Югра, г. Югорск, ул. Клюквенная, 49	индивидуальная жилая застройка	1369	86:22 - 7Б.18.218	298
1868	86:22:0010003:797	Ханты-Мансийский автономный округ - Югра, г. Югорск, ул. Клюквенная, 50	индивидуальная жилая застройка	1156	86:22 - 7Б.18.219	485
1869	86:22:0010003:466	Ханты-Мансийский автономный округ - Югра, г. Югорск, ул. Клюквенная, 51	индивидуальная жилая застройка	1369	86:22 - 7Б.18.220	521

№ п/п	Кадастровый номер/кадастровый квартал	Адрес/местоположение земельного участка, здания, строения сооружения	Вид разрешенного использования	Площадь земельного участка	Условный номер	Площадь прилегающей территории
1870	86:22:0010003:872	Ханты-Мансийский автономный округ - Югра, г. Югорск, ул. Клюквенная, 52	индивидуальная жилая застройка	1193	86:22 - 7Б.18.221	365
1871	86:22:0010003:452	Ханты-Мансийский автономный округ - Югра, г. Югорск, ул. Клюквенная, 53	индивидуальная жилая застройка	1110	86:22 - 7Б.18.222	478
1872	86:22:0010003:905	Ханты-Мансийский автономный округ - Югра, г. Югорск, ул. Клюквенная, 54	индивидуальная жилая застройка	1273	86:22 - 7Б.18.223	365
1873	86:22:0010003:451	Ханты-Мансийский автономный округ - Югра, г. Югорск, ул. Клюквенная, 55	индивидуальная жилая застройка	1110	86:22 - 7Б.18.224	237
1874	86:22:0010003:450	Ханты-Мансийский автономный округ - Югра, г. Югорск, ул. Клюквенная, 57	индивидуальная жилая застройка	1110	86:22 - 7Б.18.225	236
1875	86:22:0010003:902	Ханты-Мансийский автономный округ - Югра, г. Югорск, ул. Клюквенная, 58	индивидуальная жилая застройка	1392	86:22 - 7Б.18.226	400
1876	86:22:0010003:449	Ханты-Мансийский автономный округ - Югра, г. Югорск, ул. Клюквенная, 59	индивидуальная жилая застройка	1110	86:22 - 7Б.18.227	464
1877	86:22:0010003:409	Ханты-Мансийский автономный округ - Югра, г. Югорск, ул. Клюквенная, 60	индивидуальная жилая застройка	1295	86:22 - 7Б.18.228	504

№ п/п	Кадастровый номер/кадастровый квартал	Адрес/местоположение земельного участка, здания, строения сооружения	Вид разрешенного использования	Площадь земельного участка	Условный номер	Площадь прилегающей территории
1878	86:22:0010003:410	Ханты-Мансийский автономный округ - Югра, г. Югорск, ул. Клюквенная, 61	индивидуальная жилая застройка	1284	86:22 - 7Б.18.229	543
1879	86:22:0010003:411	Ханты-Мансийский автономный округ - Югра, г. Югорск, ул. Клюквенная, 62	индивидуальная жилая застройка	1295	86:22 - 7Б.18.230	283
1880	86:22:0010003:412	Ханты-Мансийский автономный округ - Югра, г. Югорск, ул. Клюквенная, 63	индивидуальная жилая застройка	1258	86:22 - 7Б.18.231	267
1881	86:22:0010003:414	Ханты-Мансийский автономный округ - Югра, г. Югорск, ул. Клюквенная, 65	индивидуальная жилая застройка	1295	86:22 - 7Б.18.232	274
1882	86:22:0010003:415	Ханты-Мансийский автономный округ - Югра, г. Югорск, ул. Клюквенная, 66	индивидуальная жилая застройка	1332	86:22 - 7Б.18.233	527
1883	86:22:0010003:416	Ханты-Мансийский автономный округ - Югра, г. Югорск, ул. Клюквенная, 67	индивидуальная жилая застройка	1295	86:22 - 7Б.18.234	276
1884	86:22:0010003:417	Ханты-Мансийский автономный округ - Югра, г. Югорск, ул. Клюквенная, 69	индивидуальная жилая застройка	1276	86:22 - 7Б.18.235	526
1885	86:22:0010003:418	Ханты-Мансийский автономный округ - Югра, г. Югорск, ул. Клюквенная, 71	индивидуальная жилая застройка	1156	86:22 - 7Б.18.236	479

№ п/п	Кадастровый номер/кадастровый квартал	Адрес/местоположение земельного участка, здания, строения сооружения	Вид разрешенного использования	Площадь земельного участка	Условный номер	Площадь прилегающей территории
1886	86:22:0010003:565	Ханты-Мансийский автономный округ - Югра, г. Югорск, ул. Клюквенная, 73	индивидуальная жилая застройка	1156	86:22 - 7Б.18.237	264
1887	86:22:0010003:563	Ханты-Мансийский автономный округ - Югра, г. Югорск, ул. Клюквенная, 75	индивидуальная жилая застройка	1156	86:22 - 7Б.18.238	471
1888	86:22:0010003:325	Ханты-Мансийский автономный округ - Югра, г. Югорск, ул. Кондинская, 58	для строительства жилого дома	1369	86:22 - 7Б.18.239	397
1889	86:22:0010003:326	Ханты-Мансийский автономный округ - Югра, г. Югорск, ул. Кондинская, 60	для строительства жилого дома	1369	86:22 - 7Б.18.240	188
1890	86:22:0010003:327	Ханты-Мансийский автономный округ - Югра, г. Югорск, ул. Кондинская, 62	для строительства жилого дома	1369	86:22 - 7Б.18.241	188
1891	86:22:0010003:328	Ханты-Мансийский автономный округ - Югра, г. Югорск, ул. Кондинская, 64	для строительства жилого дома	1369	86:22 - 7Б.18.242	188
1892	86:22:0010003:329	Ханты-Мансийский автономный округ - Югра, г. Югорск, ул. Кондинская, 66	для строительства жилого дома	1369	86:22 - 7Б.18.243	188
1893	86:22:0010003:330	Ханты-Мансийский автономный округ - Югра, г. Югорск, ул. Кондинская, 68	для строительства жилого дома	1369	86:22 - 7Б.18.244	188

№ п/п	Кадастровый номер/кадастровый квартал	Адрес/местоположение земельного участка, здания, строения сооружения	Вид разрешенного использования	Площадь земельного участка	Условный номер	Площадь прилегающей территории
1894	86:22:0010003:331	Ханты-Мансийский автономный округ - Югра, г. Югорск, ул. Кондинская, 70	для строительства жилого дома	1369	86:22 - 7Б.18.245	188
1895	86:22:0010003:332	Ханты-Мансийский автономный округ - Югра, г. Югорск, ул. Кондинская, 72	для строительства жилого дома	1369	86:22 - 7Б.18.246	394
1896	86:22:0010003:55	Ханты-Мансийский автономный округ - Югра, г. Югорск, ул. Космонавтов, 31	для индивидуального жилищного строительства	1290	86:22 - 7Б.18.247	398
1897	86:22:0010003	Ханты-Мансийский автономный округ - Югра, г. Югорск, ул. Космонавтов, 31А	под размещение ТП 7-2	21	86:22 - 7Б.18.248	1134
1898	86:22:0010003:59	Ханты-Мансийский автономный округ - Югра, г. Югорск, ул. Космонавтов, 33	для строительства жилого дома	1290	86:22 - 7Б.18.249	150
1899	86:22:0010003:38	Ханты-Мансийский автономный округ - Югра, г. Югорск, ул. Космонавтов, 35	для строительства индивидуального жилого дома	1292	86:22 - 7Б.18.250	172
1900	86:22:0010003:159	Ханты-Мансийский автономный округ - Югра, г. Югорск, ул. Космонавтов, 37	индивидуальная жилая застройка	1259	86:22 - 7Б.18.251	147
1901	86:22:0010003:60	Ханты-Мансийский автономный округ - Югра, г. Югорск, ул. Космонавтов, 39	для строительства жилого дома	1293	86:22 - 7Б.18.252	152

№ п/п	Кадастровый номер/кадастровый квартал	Адрес/местоположение земельного участка, здания, строения сооружения	Вид разрешенного использования	Площадь земельного участка	Условный номер	Площадь прилегающей территории
1902	86:22:0010003:267	Ханты-Мансийский автономный округ - Югра, г. Югорск, ул. Космонавтов, 41	Для строительства жилого дома	1276	86:22 - 7Б.18.253	146
1903	86:22:0010003:154	Ханты-Мансийский автономный округ - Югра, г. Югорск, ул. Космонавтов, 43	для строительства индивидуального жилого дома	1306	86:22 - 7Б.18.254	154
1904	86:22:0010003:136	Ханты-Мансийский автономный округ - Югра, г. Югорск, ул. Космонавтов, 45	индивидуальная жилая застройка	1282	86:22 - 7Б.18.255	150
1905	86:22:0010003:141	Ханты-Мансийский автономный округ - Югра, г. Югорск, ул. Космонавтов, 47	строительство индивидуального жилого дома	1282	86:22 - 7Б.18.256	150
1906	86:22:0010003:31	Ханты-Мансийский автономный округ - Югра, г. Югорск, ул. Космонавтов, 49	индивидуальная жилая застройка	1290	86:22 - 7Б.18.257	410
1907	86:22:0010003:175	Ханты-Мансийский автономный округ - Югра, г. Югорск, ул. Космонавтов, 50	для строительства индивидуального жилого дома	1200	86:22 - 7Б.18.258	373
1908	86:22:0010003:156	Ханты-Мансийский автономный округ - Югра, г. Югорск, ул. Космонавтов, 52	для строительства жилого дома	1200	86:22 - 7Б.18.259	150
1909	86:22:0010003:137	Ханты-Мансийский автономный округ - Югра, г. Югорск, ул. Космонавтов, 54	для строительства индивидуального жилого дома	1200	86:22 - 7Б.18.260	150

№ п/п	Кадастровый номер/кадастровый квартал	Адрес/местоположение земельного участка, здания, строения сооружения	Вид разрешенного использования	Площадь земельного участка	Условный номер	Площадь прилегающей территории
1910	86:22:0010003:41	Ханты-Мансийский автономный округ - Югра, г. Югорск, ул. Космонавтов, 56	для строительства индивидуального жилого дома	1200	86:22 - 7Б.18.261	150
1911	86:22:0010003:182	Ханты-Мансийский автономный округ - Югра, г. Югорск, ул. Космонавтов, 58	для строительства жилого дома	1200	86:22 - 7Б.18.262	150
1912	86:22:0010003:182	Ханты-Мансийский автономный округ - Югра, г. Югорск, ул. Космонавтов, 60	индивидуальная жилая застройка	1200	86:22 - 7Б.18.263	150
1913	86:22:0010003:269	Ханты-Мансийский автономный округ - Югра, г. Югорск, ул. Космонавтов, 62	индивидуальная жилая застройка	1208	86:22 - 7Б.18.264	150
1914	86:22:0010003:33	Ханты-Мансийский автономный округ - Югра, г. Югорск, ул. Космонавтов, 64	индивидуальная жилая застройка	1200	86:22 - 7Б.18.265	150
1915	86:22:0010003:23	Ханты-Мансийский автономный округ - Югра, г. Югорск, ул. Космонавтов, 66	индивидуальная жилая застройка	1200	86:22 - 7Б.18.266	149
1916	86:22:0010003:71	Ханты-Мансийский автономный округ - Югра, г. Югорск, ул. Космонавтов, 68	Для строительства жилого дома	1200	86:22 - 7Б.18.267	373
1917	86:22:0010003:53	Ханты-Мансийский автономный округ - Югра, г. Югорск, ул. Менделеева, 52	индивидуальная жилая застройка	1415	86:22 - 7Б.18.268	413

№ п/п	Кадастровый номер/кадастровый квартал	Адрес/местоположение земельного участка, здания, строения сооружения	Вид разрешенного использования	Площадь земельного участка	Условный номер	Площадь прилегающей территории
1918	86:22:0010003:191	Ханты-Мансийский автономный округ - Югра, г. Югорск, ул. Менделеева, 54	индивидуальная жилая застройка	1399	86:22 - 7Б.18.269	150
1919	86:22:0010003:7	Ханты-Мансийский автономный округ - Югра, г. Югорск, ул. Менделеева, 56	индивидуальная жилая застройка	1395	86:22 - 7Б.18.270	149
1920	86:22:0010003:48	Ханты-Мансийский автономный округ - Югра, г. Югорск, ул. Менделеева, 58	для строительства индивидуального жилого дома	1395	86:22 - 7Б.18.271	146
1921	86:22:0010003:49	Ханты-Мансийский автономный округ - Югра, г. Югорск, ул. Менделеева, 60	для строительства жилого дома	1402	86:22 - 7Б.18.272	153
1922	86:22:0010003:13	Ханты-Мансийский автономный округ - Югра, г. Югорск, ул. Менделеева, 62	Строительство индивидуального жилого дома	1395	86:22 - 7Б.18.273	150
1923	86:22:0010003:113	Ханты-Мансийский автономный округ - Югра, г. Югорск, ул. Менделеева, 64	для строительства индивидуального жилого дома	1395	86:22 - 7Б.18.274	150
1924	86:22:0010003:1330	Ханты-Мансийский автономный округ - Югра, г. Югорск, ул. Менделеева, 66/1	блокированные жилые дома в 1-3 этажа с приусадебным участком	697	86:22 - 7Б.18.275	75
1925	86:22:0010003:1329	Ханты-Мансийский автономный округ - Югра, г. Югорск, ул. Менделеева, 66/2	блокированные жилые дома в 1-3 этажа с приусадебным участком	698	86:22 - 7Б.18.276	150

№ п/п	Кадастровый номер/кадастровый квартал	Адрес/местоположение земельного участка, здания, строения сооружения	Вид разрешенного использования	Площадь земельного участка	Условный номер	Площадь прилегающей территории
1926	86:22:0010003:56	Ханты-Мансийский автономный округ - Югра, г. Югорск, ул. Менделеева, 68	индивидуальная жилая застройка	1399	86:22 - 7Б.18.277	150
1927	86:22:0010003:193	Ханты-Мансийский автономный округ - Югра, г. Югорск, ул. Менделеева, 70	индивидуальная жилая застройка	1387	86:22 - 7Б.18.278	411
1928	86:22:0010003:109	Ханты-Мансийский автономный округ - Югра, г. Югорск, ул. Московская, 45	для строительства индивидуального жилого дома	1163	86:22 - 7Б.18.279	360
1929	86:22:0010003:121	Ханты-Мансийский автономный округ - Югра, г. Югорск, ул. Московская, 46	для строительства индивидуального жилого дома	1162	86:22 - 7Б.18.280	369
1930	86:22:0010003:144	Ханты-Мансийский автономный округ - Югра, г. Югорск, ул. Московская, 47	Для строительства жилого дома	1163	86:22 - 7Б.18.281	187
1931	86:22:0010003:166	Ханты-Мансийский автономный округ - Югра, г. Югорск, ул. Московская, 48	для строительства индивидуального жилого дома	1163	86:22 - 7Б.18.282	188
1932	86:22:0010003:115	Ханты-Мансийский автономный округ - Югра, г. Югорск, ул. Московская, 49	для строительства индивидуального жилого дома	1124	86:22 - 7Б.18.283	188
1933	86:22:0010003:133	Ханты-Мансийский автономный округ - Югра, г. Югорск, ул. Московская, 50	для строительства индивидуального жилого дома	1163	86:22 - 7Б.18.284	188

№ п/п	Кадастровый номер/кадастровый квартал	Адрес/местоположение земельного участка, здания, строения сооружения	Вид разрешенного использования	Площадь земельного участка	Условный номер	Площадь прилегающей территории
1934	86:22:0010003:78	Ханты-Мансийский автономный округ - Югра, г. Югорск, ул. Московская, 51	для строительства индивидуального жилого дома	1162,5	86:22 - 7Б.18.285	188
1935	86:22:0010003:162	Ханты-Мансийский автономный округ - Югра, г. Югорск, ул. Московская, 52	индивидуальная жилая застройка	1162	86:22 - 7Б.18.286	188
1936	86:22:0010003:165	Ханты-Мансийский автономный округ - Югра, г. Югорск, ул. Московская, 53	для строительства индивидуального жилого дома	1170	86:22 - 7Б.18.287	207
1937	86:22:0010003:140	Ханты-Мансийский автономный округ - Югра, г. Югорск, ул. Московская, 54	для строительства жилого дома	1163	86:22 - 7Б.18.288	188
1938	86:22:0010003:50	Ханты-Мансийский автономный округ - Югра, г. Югорск, ул. Московская, 55	для строительства индивидуального жилого дома	1162	86:22 - 7Б.18.289	188
1939	86:22:0010003:271	Ханты-Мансийский автономный округ - Югра, г. Югорск, ул. Московская, 56	Для строительства жилого дома	1163	86:22 - 7Б.18.290	187
1940	86:22:0010003:111	Ханты-Мансийский автономный округ - Югра, г. Югорск, ул. Московская, 57	для строительства индивидуального жилого дома	1163	86:22 - 7Б.18.291	187
1941	86:22:0010003:272	Ханты-Мансийский автономный округ - Югра, г. Югорск, ул. Московская, 58	Для строительства жилого дома	1163	86:22 - 7Б.18.292	188

№ п/п	Кадастровый номер/кадастровый квартал	Адрес/местоположение земельного участка, здания, строения сооружения	Вид разрешенного использования	Площадь земельного участка	Условный номер	Площадь прилегающей территории
1942	86:22:0010003:152	Ханты-Мансийский автономный округ - Югра, г. Югорск, ул. Московская, 59	для строительства жилого дома	1163	86:22 - 7Б.18.293	367
1943	86:22:0010003:273	Ханты-Мансийский автономный округ - Югра, г. Югорск, ул. Московская, 60	Для строительства жилого дома	1163	86:22 - 7Б.18.294	368
1944	86:22:0010003:51	Ханты-Мансийский автономный округ - Югра, г. Югорск, ул. Песчаная, 13	для строительства индивидуального жилого дома	1384	86:22 - 7Б.18.295	400
1945	86:22:0010003:180	Ханты-Мансийский автономный округ - Югра, г. Югорск, ул. Песчаная, 14	индивидуальная жилая застройка	1305	86:22 - 7Б.18.296	373
1946	86:22:0010003:52	Ханты-Мансийский автономный округ - Югра, г. Югорск, ул. Песчаная, 15	для строительства жилого дома	1417	86:22 - 7Б.18.297	150
1947	86:22:0010003:174	Ханты-Мансийский автономный округ - Югра, г. Югорск, ул. Песчаная, 16	индивидуальная жилая застройка	1305	86:22 - 7Б.18.298	153
1948	86:22:0010003:127	Ханты-Мансийский автономный округ - Югра, г. Югорск, ул. Песчаная, 17	индивидуальная жилая застройка	1395	86:22 - 7Б.18.299	151
1949	86:22:0010003:34	Ханты-Мансийский автономный округ - Югра, г. Югорск, ул. Песчаная, 18	индивидуальная жилая застройка	1306	86:22 - 7Б.18.300	150

№ п/п	Кадастровый номер/кадастровый квартал	Адрес/местоположение земельного участка, здания, строения сооружения	Вид разрешенного использования	Площадь земельного участка	Условный номер	Площадь прилегающей территории
1950	86:22:0010003:114	Ханты-Мансийский автономный округ - Югра, г. Югорск, ул. Песчаная, 20	индивидуальная жилая застройка	1298	86:22 - 7Б.18.301	149
1951	86:22:0010003:119	Ханты-Мансийский автономный округ - Югра, г. Югорск, ул. Песчаная, 21	для строительства жилого дома	1393	86:22 - 7Б.18.302	149
1952	86:22:0010003:73	Ханты-Мансийский автономный округ - Югра, г. Югорск, ул. Песчаная, 21	индивидуальная жилая застройка	1405	86:22 - 7Б.18.303	150
1953	86:22:0010003:32	Ханты-Мансийский автономный округ - Югра, г. Югорск, ул. Песчаная, 22	индивидуальная жилая застройка	1331	86:22 - 7Б.18.304	152
1954	86:22:0010003:183	Ханты-Мансийский автономный округ - Югра, г. Югорск, ул. Песчаная, 23	индивидуальная жилая застройка	1395	86:22 - 7Б.18.305	147
1955	86:22:0010003:189	Ханты-Мансийский автономный округ - Югра, г. Югорск, ул. Песчаная, 24	для строительства жилого дома	1296	86:22 - 7Б.18.306	146
1956	86:22:0010003:62	Ханты-Мансийский автономный округ - Югра, г. Югорск, ул. Песчаная, 25	индивидуальная жилая застройка	1406	86:22 - 7Б.18.307	152
1957	86:22:0010003:74	Ханты-Мансийский автономный округ - Югра, г. Югорск, ул. Песчаная, 26	для строительства жилого дома	1306	86:22 - 7Б.18.308	150

№ п/п	Кадастровый номер/кадастровый квартал	Адрес/местоположение земельного участка, здания, строения сооружения	Вид разрешенного использования	Площадь земельного участка	Условный номер	Площадь прилегающей территории
1958	86:22:0010003:39	Ханты-Мансийский автономный округ - Югра, г. Югорск, ул. Песчаная, 27	для строительства жилого дома	1396	86:22 - 7Б.18.309	151
1959	86:22:0010003:75	Ханты-Мансийский автономный округ - Югра, г. Югорск, ул. Песчаная, 28	индивидуальная жилая застройка	1302	86:22 - 7Б.18.310	150
1960	86:22:0010003:184	Ханты-Мансийский автономный округ - Югра, г. Югорск, ул. Песчаная, 29	индивидуальная жилая застройка	1393	86:22 - 7Б.18.311	150
1961	86:22:0010003:123	Ханты-Мансийский автономный округ - Югра, г. Югорск, ул. Песчаная, 30	дом	1305	86:22 - 7Б.18.312	150
1962	86:22:0010003:134	Ханты-Мансийский автономный округ - Югра, г. Югорск, ул. Песчаная, 31	для строительства индивидуального жилого дома	1397	86:22 - 7Б.18.313	406
1963	86:22:0010003:70	Ханты-Мансийский автономный округ - Югра, г. Югорск, ул. Песчаная, 32	индивидуальная жилая застройка	1305	86:22 - 7Б.18.314	392
1964	86:22:0010003:29	Ханты-Мансийский автономный округ - Югра, г. Югорск, ул. Сахарова, 46	строительство индивидуального жилого дома	1162	86:22 - 7Б.18.315	360
1965	86:22:0010003:57	Ханты-Мансийский автономный округ - Югра, г. Югорск, ул. Сахарова, 48	для строительства индивидуального жилого дома	1162	86:22 - 7Б.18.316	188

№ п/п	Кадастровый номер/кадастровый квартал	Адрес/местоположение земельного участка, здания, строения сооружения	Вид разрешенного использования	Площадь земельного участка	Условный номер	Площадь прилегающей территории
1966	86:22:0010003:151	Ханты-Мансийский автономный округ - Югра, г. Югорск, ул. Сахарова, 49	Для строительства жилого дома	1200	86:22 - 7Б.18.317	371
1967	86:22:0010003:11	Ханты-Мансийский автономный округ - Югра, г. Югорск, ул. Сахарова, 50	строительство жилого дома	1162.5	86:22 - 7Б.18.318	187
1968	86:22:0010003:171	Ханты-Мансийский автономный округ - Югра, г. Югорск, ул. Сахарова, 51	для строительства индивидуального жилого дома	1191	86:22 - 7Б.18.319	150
1969	86:22:0010003:169	Ханты-Мансийский автономный округ - Югра, г. Югорск, ул. Сахарова, 52	для строительства индивидуального жилого дома	1167	86:22 - 7Б.18.320	188
1970	86:22:0010003:149	Ханты-Мансийский автономный округ - Югра, г. Югорск, ул. Сахарова, 53	индивидуальная жилая застройка	1200	86:22 - 7Б.18.321	150
1971	86:22:0010003:186	Ханты-Мансийский автономный округ - Югра, г. Югорск, ул. Сахарова, 54	для строительства индивидуального жилого дома	1162	86:22 - 7Б.18.322	188
1972	86:22:0010003:124	Ханты-Мансийский автономный округ - Югра, г. Югорск, ул. Сахарова, 55	индивидуальная жилая застройка	1200	86:22 - 7Б.18.323	150
1973	86:22:0010003:145	Ханты-Мансийский автономный округ - Югра, г. Югорск, ул. Сахарова, 56	для строительства индивидуального жилого дома	1163	86:22 - 7Б.18.324	188

№ п/п	Кадастровый номер/кадастровый квартал	Адрес/местоположение земельного участка, здания, строения сооружения	Вид разрешенного использования	Площадь земельного участка	Условный номер	Площадь прилегающей территории
1974	86:22:0010003:153	Ханты-Мансийский автономный округ - Югра, г. Югорск, ул. Сахарова, 56	для строительства жилого дома	1163	86:22 - 7Б.18.325	187
1975	86:22:0010003:164	Ханты-Мансийский автономный округ - Югра, г. Югорск, ул. Сахарова, 57	Для индивидуального жилищного строительства	1197	86:22 - 7Б.18.326	149
1976	86:22:0010003:118	Ханты-Мансийский автономный округ - Югра, г. Югорск, ул. Сахарова, 59	индивидуальная жилая застройка	1192	86:22 - 7Б.18.327	152
1977	86:22:0010003:139	Ханты-Мансийский автономный округ - Югра, г. Югорск, ул. Сахарова, 60	для строительства индивидуального жилого дома	1163	86:22 - 7Б.18.328	370
1978	86:22:0010003:173	Ханты-Мансийский автономный округ - Югра, г. Югорск, ул. Сахарова, 61	для строительства индивидуального жилого дома	1200	86:22 - 7Б.18.329	149
1979	86:22:0010003:110	Ханты-Мансийский автономный округ - Югра, г. Югорск, ул. Сахарова, 63	для строительства индивидуального жилого дома	1206	86:22 - 7Б.18.330	150
1980	86:22:0010003:192	Ханты-Мансийский автономный округ - Югра, г. Югорск, ул. Сахарова, 65	индивидуальная жилая застройка	1197	86:22 - 7Б.18.331	150
1981	86:22:0010003:126	Ханты-Мансийский автономный округ - Югра, г. Югорск, ул. Сахарова, 67	для строительства жилого дома	1200	86:22 - 7Б.18.332	374

№ п/п	Кадастровый номер/кадастровый квартал	Адрес/местоположение земельного участка, здания, строения сооружения	Вид разрешенного использования	Площадь земельного участка	Условный номер	Площадь прилегающей территории
1982	86:22:0010003:276	Ханты-Мансийский автономный округ - Югра, г. Югорск, б-р Сибирский, 36	для строительства жилого дома	1175	86:22 - 7Б.18.333	374
1983	86:22:0010003:277	Ханты-Мансийский автономный округ - Югра, г. Югорск, б-р Сибирский, 38	для строительства жилого дома	1174	86:22 - 7Б.18.334	188
1984	86:22:0010003:190	Ханты-Мансийский автономный округ - Югра, г. Югорск, б-р Сибирский, 40	для строительства жилого дома	1163	86:22 - 7Б.18.335	189
1985	86:22:0010003:341	Ханты-Мансийский автономный округ - Югра, г. Югорск, б-р Сибирский, 41	жилой дом с встроено - пристроенным магазином	2737	86:22 - 7Б.18.336	1357
1986	86:22:0010003:343	Ханты-Мансийский автономный округ - Югра, г. Югорск, б-р Сибирский, 41А	для строительства трансформаторной подстанции ТП 7-3	165	86:22 - 7Б.18.337	1183
1987	86:22:0010003:190	Ханты-Мансийский автономный округ - Югра, г. Югорск, б-р Сибирский, 42	для строительства жилого дома	1163	86:22 - 7Б.18.338	188
1988	86:22:0010003:65	Ханты-Мансийский автономный округ - Югра, г. Югорск, б-р Сибирский, 44	для строительства жилого дома	1163	86:22 - 7Б.18.339	206
1989	86:22:0010003:286	Ханты-Мансийский автономный округ - Югра, г. Югорск, б-р Сибирский, 45	для индивидуальной жилой застройки	1368	86:22 - 7Б.18.340	188

№ п/п	Кадастровый номер/кадастровый квартал	Адрес/местоположение земельного участка, здания, строения сооружения	Вид разрешенного использования	Площадь земельного участка	Условный номер	Площадь прилегающей территории
1990		Ханты-Мансийский автономный округ - Югра, г. Югорск, б-р Сибирский, 46	для строительства жилого дома	1163	86:22 - 7Б.18.341	206
1991	86:22:0010003:42	Ханты-Мансийский автономный округ - Югра, г. Югорск, б-р Сибирский, 47	для строительства жилого дома	1369	86:22 - 7Б.18.342	189
1992	86:22:0010003:67	Ханты-Мансийский автономный округ - Югра, г. Югорск, б-р Сибирский, 48	для строительства жилого дома	1163	86:22 - 7Б.18.343	188
1993	86:22:0010003:43	Ханты-Мансийский автономный округ - Югра, г. Югорск, б-р Сибирский, 49	для строительства жилого дома	1369	86:22 - 7Б.18.344	188
1994	86:22:0010003:67	Ханты-Мансийский автономный округ - Югра, г. Югорск, б-р Сибирский, 50	для строительства жилого дома	1163	86:22 - 7Б.18.345	367
1995	86:22:0010003:44	Ханты-Мансийский автономный округ - Югра, г. Югорск, б-р Сибирский, 51	для строительства жилого дома	1369	86:22 - 7Б.18.346	187
1996	86:22:0010003:45	Ханты-Мансийский автономный округ - Югра, г. Югорск, б-р Сибирский, 53	для строительства жилого дома	1369	86:22 - 7Б.18.347	187
1997	86:22:0010003:46	Ханты-Мансийский автономный округ - Югра, г. Югорск, б-р Сибирский, 55	для строительства жилого дома	1369	86:22 - 7Б.18.348	393

№ п/п	Кадастровый номер/кадастровый квартал	Адрес/местоположение земельного участка, здания, строения сооружения	Вид разрешенного использования	Площадь земельного участка	Условный номер	Площадь прилегающей территории
1998	86:22:0010003:1650	Ханты-Мансийский автономный округ - Югра, г. Югорск, ул. Смородиновая	для размещения торгового объекта	3027	86:22 - 7Б.18.349	1004
1999	86:22:0010003:1650	Ханты-Мансийский автономный округ - Югра, г. Югорск, ул. Смородиновая	для размещения торгового объекта	3027	86:22 - 7Б.18.350	1072
2000	86:22:0010003:448	Ханты-Мансийский автономный округ - Югра, г. Югорск, ул. Смородиновая, 1	индивидуальная жилая застройка	1295	86:22 - 7Б.18.351	583
2001	86:22:0010003:522	Ханты-Мансийский автономный округ - Югра, г. Югорск, ул. Смородиновая, 2	индивидуальная жилая застройка	1295	86:22 - 7Б.18.352	495
2002	86:22:0010003:447	Ханты-Мансийский автономный округ - Югра, г. Югорск, ул. Смородиновая, 3	индивидуальная жилая застройка	1184	86:22 - 7Б.18.353	320
2003	86:22:0010003:553	Ханты-Мансийский автономный округ - Югра, г. Югорск, ул. Смородиновая, 4	индивидуальная жилая застройка	1184	86:22 - 7Б.18.354	263
2004	86:22:0010003:443	Ханты-Мансийский автономный округ - Югра, г. Югорск, ул. Смородиновая, 5	индивидуальная жилая застройка	1184	86:22 - 7Б.18.355	320
2005	86:22:0010003:552	Ханты-Мансийский автономный округ - Югра, г. Югорск, ул. Смородиновая, 6	индивидуальная жилая застройка	1184	86:22 - 7Б.18.356	263

№ п/п	Кадастровый номер/кадастровый квартал	Адрес/местоположение земельного участка, здания, строения сооружения	Вид разрешенного использования	Площадь земельного участка	Условный номер	Площадь прилегающей территории
2006	86:22:0010003:442	Ханты-Мансийский автономный округ - Югра, г. Югорск, ул. Смородиновая, 7	индивидуальная жилая застройка	1184	86:22 - 7Б.18.357	320
2007	86:22:0010003:551	Ханты-Мансийский автономный округ - Югра, г. Югорск, ул. Смородиновая, 8	индивидуальная жилая застройка	1184	86:22 - 7Б.18.358	262
2008	86:22:0010003:444	Ханты-Мансийский автономный округ - Югра, г. Югорск, ул. Смородиновая, 9	индивидуальная жилая застройка	1184	86:22 - 7Б.18.359	320
2009	86:22:0010003:550	Ханты-Мансийский автономный округ - Югра, г. Югорск, ул. Смородиновая, 10	индивидуальная жилая застройка	1184	86:22 - 7Б.18.360	266
2010	86:22:0010003:445	Ханты-Мансийский автономный округ - Югра, г. Югорск, ул. Смородиновая, 11	индивидуальная жилая застройка	1147	86:22 - 7Б.18.361	31
2011	86:22:0010003:549	Ханты-Мансийский автономный округ - Югра, г. Югорск, ул. Смородиновая, 12	индивидуальная жилая застройка	1147	86:22 - 7Б.18.362	259
2012	86:22:0010003:446	Ханты-Мансийский автономный округ - Югра, г. Югорск, ул. Смородиновая, 13	индивидуальная жилая застройка	1184	86:22 - 7Б.18.363	320
2013	86:22:0010003:548	Ханты-Мансийский автономный округ - Югра, г. Югорск, ул. Смородиновая, 14	индивидуальная жилая застройка	1184	86:22 - 7Б.18.364	262

№ п/п	Кадастровый номер/кадастровый квартал	Адрес/местоположение земельного участка, здания, строения сооружения	Вид разрешенного использования	Площадь земельного участка	Условный номер	Площадь прилегающей территории
2014	86:22:0010003:438	Ханты-Мансийский автономный округ - Югра, г. Югорск, ул. Смородиновая, 15	индивидуальная жилая застройка	1184	86:22 - 7Б.18.365	543
2015	86:22:0010003:547	Ханты-Мансийский автономный округ - Югра, г. Югорск, ул. Смородиновая, 16	индивидуальная жилая застройка	1184	86:22 - 7Б.18.366	480
2016	86:22:0010003:439	Ханты-Мансийский автономный округ - Югра, г. Югорск, ул. Смородиновая, 17	индивидуальная жилая застройка	1221	86:22 - 7Б.18.367	572
2017	86:22:0010003:546	Ханты-Мансийский автономный округ - Югра, г. Югорск, ул. Смородиновая, 18	индивидуальная жилая застройка	1184	86:22 - 7Б.18.368	473
2018	86:22:0010003:440	Ханты-Мансийский автономный округ - Югра, г. Югорск, ул. Смородиновая, 19	индивидуальная жилая застройка	1147	86:22 - 7Б.18.369	310
2019	86:22:0010003:546	Ханты-Мансийский автономный округ - Югра, г. Югорск, ул. Смородиновая, 20	индивидуальная жилая застройка	1147	86:22 - 7Б.18.370	250
2020	86:22:0010003:441	Ханты-Мансийский автономный округ - Югра, г. Югорск, ул. Смородиновая, 21	индивидуальная жилая застройка	1147	86:22 - 7Б.18.371	310
2021	86:22:0010003:544	Ханты-Мансийский автономный округ - Югра, г. Югорск, ул. Смородиновая, 22	индивидуальная жилая застройка	1147	86:22 - 7Б.18.372	249

№ п/п	Кадастровый номер/кадастровый квартал	Адрес/местоположение земельного участка, здания, строения сооружения	Вид разрешенного использования	Площадь земельного участка	Условный номер	Площадь прилегающей территории
2022	86:22:0010003:437	Ханты-Мансийский автономный округ - Югра, г. Югорск, ул. Смородиновая, 23	индивидуальная жилая застройка	1147	86:22 - 7Б.18.373	310
2023	86:22:0010003:543	Ханты-Мансийский автономный округ - Югра, г. Югорск, ул. Смородиновая, 24	индивидуальная жилая застройка	1147	86:22 - 7Б.18.374	250
2024	86:22:0010003:436	Ханты-Мансийский автономный округ - Югра, г. Югорск, ул. Смородиновая, 25	индивидуальная жилая застройка	1147	86:22 - 7Б.18.375	310
2025	86:22:0010003:542	Ханты-Мансийский автономный округ - Югра, г. Югорск, ул. Смородиновая, 26	индивидуальная жилая застройка	1147	86:22 - 7Б.18.376	250
2026	86:22:0010003:435	Ханты-Мансийский автономный округ - Югра, г. Югорск, ул. Смородиновая, 27	индивидуальная жилая застройка	1147	86:22 - 7Б.18.377	554
2027	86:22:0010003:541	Ханты-Мансийский автономный округ - Югра, г. Югорск, ул. Смородиновая, 28	индивидуальная жилая застройка	1147	86:22 - 7Б.18.378	470
2028	86:22:0010003:434	Ханты-Мансийский автономный округ - Югра, г. Югорск, ул. Смородиновая, 29	индивидуальная жилая застройка	1147	86:22 - 7Б.18.379	546
2029	86:22:0010003:540	Ханты-Мансийский автономный округ - Югра, г. Югорск, ул. Смородиновая, 30	индивидуальная жилая застройка	1147	86:22 - 7Б.18.380	482

№ п/п	Кадастровый номер/кадастровый квартал	Адрес/местоположение земельного участка, здания, строения сооружения	Вид разрешенного использования	Площадь земельного участка	Условный номер	Площадь прилегающей территории
2030	86:22:0010003	Ханты-Мансийский автономный округ - Югра, г. Югорск, ул. Смородиновая, 31	индивидуальная жилая застройка	1221	86:22 - 7Б.18.381	330
2031	86:22:0010003:539	Ханты-Мансийский автономный округ - Югра, г. Югорск, ул. Смородиновая, 32	индивидуальная жилая застройка	1221	86:22 - 7Б.18.382	266
2032	86:22:0010003:430	Ханты-Мансийский автономный округ - Югра, г. Югорск, ул. Смородиновая, 33	индивидуальная жилая застройка	1221	86:22 - 7Б.18.383	330
2033	86:22:0010003:458	Ханты-Мансийский автономный округ - Югра, г. Югорск, ул. Смородиновая, 34	индивидуальная жилая застройка	1221	86:22 - 7Б.18.384	271
2034	86:22:0010003:433	Ханты-Мансийский автономный округ - Югра, г. Югорск, ул. Смородиновая, 35	индивидуальная жилая застройка	1221	86:22 - 7Б.18.385	330
2035	86:22:0010003:455	Ханты-Мансийский автономный округ - Югра, г. Югорск, ул. Смородиновая, 36	индивидуальная жилая застройка	1221	86:22 - 7Б.18.386	259
2036	86:22:0010003:432	Ханты-Мансийский автономный округ - Югра, г. Югорск, ул. Смородиновая, 37	индивидуальная жилая застройка	1221	86:22 - 7Б.18.387	330
2037	86:22:0010003:457	Ханты-Мансийский автономный округ - Югра, г. Югорск, ул. Смородиновая, 38	индивидуальная жилая застройка	1221	86:22 - 7Б.18.388	265

№ п/п	Кадастровый номер/кадастровый квартал	Адрес/местоположение земельного участка, здания, строения сооружения	Вид разрешенного использования	Площадь земельного участка	Условный номер	Площадь прилегающей территории
2038	86:22:0010003:431	Ханты-Мансийский автономный округ - Югра, г. Югорск, ул. Смородиновая, 39	индивидуальная жилая застройка	1221	86:22 - 7Б.18.389	330
2039	86:22:0010003:456	Ханты-Мансийский автономный округ - Югра, г. Югорск, ул. Смородиновая, 40	индивидуальная жилая застройка	1221	86:22 - 7Б.18.390	265
2040	86:22:0010003:429	Ханты-Мансийский автономный округ - Югра, г. Югорск, ул. Смородиновая, 41	индивидуальная жилая застройка	1221	86:22 - 7Б.18.391	330
2041	86:22:0010003:461	Ханты-Мансийский автономный округ - Югра, г. Югорск, ул. Смородиновая, 42	индивидуальная жилая застройка	1221	86:22 - 7Б.18.392	266
2042	86:22:0010003:460	Ханты-Мансийский автономный округ - Югра, г. Югорск, ул. Смородиновая, 44	индивидуальная жилая застройка	1221	86:22 - 7Б.18.393	490
2043	86:22:0010003:428	Ханты-Мансийский автономный округ - Югра, г. Югорск, ул. Смородиновая, 45	индивидуальная жилая застройка	1369	86:22 - 7Б.18.394	602
2044	86:22:0010003:462	Ханты-Мансийский автономный округ - Югра, г. Югорск, ул. Смородиновая, 46	индивидуальная жилая застройка	1369	86:22 - 7Б.18.395	519
2045	86:22:0010003:426	Ханты-Мансийский автономный округ - Югра, г. Югорск, ул. Смородиновая, 47	индивидуальная жилая застройка	1369	86:22 - 7Б.18.396	370

№ п/п	Кадастровый номер/кадастровый квартал	Адрес/местоположение земельного участка, здания, строения сооружения	Вид разрешенного использования	Площадь земельного участка	Условный номер	Площадь прилегающей территории
2046	86:22:0010003:463	Ханты-Мансийский автономный округ - Югра, г. Югорск, ул. Смородиновая, 48	индивидуальная жилая застройка	1369	86:22 - 7Б.18.397	297
2047	86:22:0010003:426	Ханты-Мансийский автономный округ - Югра, г. Югорск, ул. Смородиновая, 49	индивидуальная жилая застройка	1369	86:22 - 7Б.18.398	370
2048	86:22:0010003:468	Ханты-Мансийский автономный округ - Югра, г. Югорск, ул. Смородиновая, 50	индивидуальная жилая застройка	1369	86:22 - 7Б.18.399	295
2049	86:22:0010003:424	Ханты-Мансийский автономный округ - Югра, г. Югорск, ул. Смородиновая, 51	индивидуальная жилая застройка	1369	86:22 - 7Б.18.400	604
2050	86:22:0010003:469	Ханты-Мансийский автономный округ - Югра, г. Югорск, ул. Смородиновая, 52	индивидуальная жилая застройка	1369	86:22 - 7Б.18.401	519
2051	86:22:0010003:423	Ханты-Мансийский автономный округ - Югра, г. Югорск, ул. Смородиновая, 54	индивидуальная жилая застройка	1110	86:22 - 7Б.18.402	468
2052	86:22:0010003:422	Ханты-Мансийский автономный округ - Югра, г. Югорск, ул. Смородиновая, 56	индивидуальная жилая застройка	1110	86:22 - 7Б.18.403	243
2053	86:22:0010003:843	Ханты-Мансийский автономный округ - Югра, г. Югорск, ул. Смородиновая, 57	для размещения торгового комплекса	8922	86:22 - 7Б.18.404	4861

№ п/п	Кадастровый номер/кадастровый квартал	Адрес/местоположение земельного участка, здания, строения сооружения	Вид разрешенного использования	Площадь земельного участка	Условный номер	Площадь прилегающей территории
2054	86:22:0010003:421	Ханты-Мансийский автономный округ - Югра, г. Югорск, ул. Смородиновая, 58	индивидуальная жилая застройка	1110	86:22 - 7Б.18.405	244
2055	86:22:0010003:1888	Ханты-Мансийский автономный округ - Югра, г. Югорск, ул. Смородиновая, 59	для размещения базовой станции сети сотовой подвижной связи	64	86:22 - 7Б.18.406	840
2056	86:22:0010003:427	Ханты-Мансийский автономный округ - Югра, г. Югорск, ул. Смородиновая, 60	индивидуальная жилая застройка	1110	86:22 - 7Б.18.407	466
2057	86:22:0010003:393	Ханты-Мансийский автономный округ - Югра, г. Югорск, ул. Смородиновая, 62	индивидуальная жилая застройка	1234	86:22 - 7Б.18.408	460
2058	86:22:0010003:2202	Ханты-Мансийский автономный округ - Югра, г. Югорск, ул. Смородиновая, 64	индивидуальная жилая застройка	1295	86:22 - 7Б.18.409	284
2059	86:22:0010003:395	Ханты-Мансийский автономный округ - Югра, г. Югорск, ул. Смородиновая, 66	индивидуальная жилая застройка	1233	86:22 - 7Б.18.410	450
2060	86:22:0010003:396	Ханты-Мансийский автономный округ - Югра, г. Югорск, ул. Смородиновая, 68	индивидуальная жилая застройка	1400	86:22 - 7Б.18.411	523

№ п/п	Кадастровый номер/кадастровый квартал	Адрес/местоположение земельного участка, здания, строения сооружения	Вид разрешенного использования	Площадь земельного участка	Условный номер	Площадь прилегающей территории
2061	86:22:0010003:397	Ханты-Мансийский автономный округ - Югра, г. Югорск, ул. Смородиновая, 70	индивидуальная жилая застройка	1366	86:22 - 7Б.18.412	280
2062	86:22:0010003:398	Ханты-Мансийский автономный округ - Югра, г. Югорск, ул. Смородиновая, 72	индивидуальная жилая застройка	1366	86:22 - 7Б.18.413	529
2063	86:22:0010003:14	Ханты-Мансийский автономный округ - Югра, г. Югорск, ул. Тюменская, 39	для жилищного строительства	1163	86:22 - 7Б.18.414	368
2064	86:22:0010003:15	Ханты-Мансийский автономный округ - Югра, г. Югорск, ул. Тюменская, 41	строительство жилого дома	1163	86:22 - 7Б.18.415	188
2065	86:22:0010003:16	Ханты-Мансийский автономный округ - Югра, г. Югорск, ул. Тюменская, 43	строительство жилого дома	1163	86:22 - 7Б.18.416	188
2066	86:22:0010003:17	Ханты-Мансийский автономный округ - Югра, г. Югорск, ул. Тюменская, 45	строительство жилого дома	1163	86:22 - 7Б.18.417	188
2067	86:22:0010003:24	Ханты-Мансийский автономный округ - Югра, г. Югорск, ул. Тюменская, 46	индивидуальная жилая застройка	1163	86:22 - 7Б.18.418	375
2068	86:22:0010003:18	Ханты-Мансийский автономный округ - Югра, г. Югорск, ул. Тюменская, 47	строительство жилого дома	1163	86:22 - 7Б.18.419	188

№ п/п	Кадастровый номер/кадастровый квартал	Адрес/местоположение земельного участка, здания, строения сооружения	Вид разрешенного использования	Площадь земельного участка	Условный номер	Площадь прилегающей территории
2069	86:22:0010003:1	Ханты-Мансийский автономный округ - Югра, г. Югорск, ул. Тюменская, 48	строительство жилого дома	1163	86:22 - 7Б.18.420	187
2070	86:22:0010003:19	Ханты-Мансийский автономный округ - Югра, г. Югорск, ул. Тюменская, 49	строительство жилого дома	1163	86:22 - 7Б.18.421	188
2071	86:22:0010003:2	Ханты-Мансийский автономный округ - Югра, г. Югорск, ул. Тюменская, 50	для строительства жилого дома	1163	86:22 - 7Б.18.422	188
2072	86:22:0010003:20	Ханты-Мансийский автономный округ - Югра, г. Югорск, ул. Тюменская, 50	строительство жилого дома	1163	86:22 - 7Б.18.423	188
2073	86:22:0010003:3	Ханты-Мансийский автономный округ - Югра, г. Югорск, ул. Тюменская, 52	строительство жилого дома	1163	86:22 - 7Б.18.424	189
2074	86:22:0010003:21	Ханты-Мансийский автономный округ - Югра, г. Югорск, ул. Тюменская, 53	строительство жилого дома	1163	86:22 - 7Б.18.425	368
2075	86:22:0010003:4	Ханты-Мансийский автономный округ - Югра, г. Югорск, ул. Тюменская, 54	строительство жилого дома	1163	86:22 - 7Б.18.426	188
2076	86:22:0010003:5	Ханты-Мансийский автономный округ - Югра, г. Югорск, ул. Тюменская, 56	строительство жилого дома	1163	86:22 - 7Б.18.427	192

№ п/п	Кадастровый номер/кадастровый квартал	Адрес/местоположение земельного участка, здания, строения сооружения	Вид разрешенного использования	Площадь земельного участка	Условный номер	Площадь прилегающей территории
2077	86:22:0010003:163	Ханты-Мансийский автономный округ - Югра, г. Югорск, ул. Тюменская, 58	для строительства индивидуального жилого дома	1159	86:22 - 7Б.18.428	183
2078	86:22:0010003:167	Ханты-Мансийский автономный округ - Югра, г. Югорск, ул. Тюменская, 60	для строительства индивидуального жилого дома	1162	86:22 - 7Б.18.429	368
2079	86:22:0010003:309	Ханты-Мансийский автономный округ - Югра, г. Югорск, ул. Уральская, 46	Для строительства жилого дома	1369	86:22 - 7Б.18.430	393
2080	86:22:0010003:310	Ханты-Мансийский автономный округ - Югра, г. Югорск, ул. Уральская, 48	Для строительства жилого дома	1369	86:22 - 7Б.18.431	188
2081	86:22:0010003:311	Ханты-Мансийский автономный округ - Югра, г. Югорск, ул. Уральская, 50	для строительства жилого дома	1369	86:22 - 7Б.18.432	188
2082	86:22:0010003:312	Ханты-Мансийский автономный округ - Югра, г. Югорск, ул. Уральская, 52	для строительства жилого дома	1369	86:22 - 7Б.18.433	188
2083	86:22:0010003:313	Ханты-Мансийский автономный округ - Югра, г. Югорск, ул. Уральская, 54	для строительства жилого дома	1369	86:22 - 7Б.18.434	188
2084	86:22:0010003:314	Ханты-Мансийский автономный округ - Югра, г. Югорск, ул. Уральская, 56	для строительства жилого дома	1369	86:22 - 7Б.18.435	188

№ п/п	Кадастровый номер/кадастровый квартал	Адрес/местоположение земельного участка, здания, строения сооружения	Вид разрешенного использования	Площадь земельного участка	Условный номер	Площадь прилегающей территории
2085	86:22:0010003:318	Ханты-Мансийский автономный округ - Югра, г. Югорск, ул. Уральская, 57	Для строительства жилого дома	1369	86:22 - 7Б.18.436	392
2086	86:22:0010003:315	Ханты-Мансийский автономный округ - Югра, г. Югорск, ул. Уральская, 58	для строительства жилого дома	1369	86:22 - 7Б.18.437	188
2087	86:22:0010003:9	Ханты-Мансийский автономный округ - Югра, г. Югорск, ул. Уральская, 59	строительство жилого дома	1369	86:22 - 7Б.18.438	188
2088	86:22:0010003:316	Ханты-Мансийский автономный округ - Югра, г. Югорск, ул. Уральская, 60	для строительства жилого дома	1369	86:22 - 7Б.18.439	394
2089	86:22:0010003:319	Ханты-Мансийский автономный округ - Югра, г. Югорск, ул. Уральская, 61	для строительства жилого дома	1369	86:22 - 7Б.18.440	188
2090	86:22:0010003:320	Ханты-Мансийский автономный округ - Югра, г. Югорск, ул. Уральская, 63	для строительства жилого дома	1369	86:22 - 7Б.18.441	188
2091	86:22:0010003:321	Ханты-Мансийский автономный округ - Югра, г. Югорск, ул. Уральская, 65	для строительства жилого дома	1369	86:22 - 7Б.18.442	188
2092	86:22:0010003:322	Ханты-Мансийский автономный округ - Югра, г. Югорск, ул. Уральская, 67	для строительства жилого дома	1369	86:22 - 7Б.18.443	188

№ п/п	Кадастровый номер/кадастровый квартал	Адрес/местоположение земельного участка, здания, строения сооружения	Вид разрешенного использования	Площадь земельного участка	Условный номер	Площадь прилегающей территории
2093	86:22:0010003:323	Ханты-Мансийский автономный округ - Югра, г. Югорск, ул. Уральская, 69	для строительства жилого дома	1369	86:22 - 7Б.18.444	188
2094	86:22:0010003:324	Ханты-Мансийский автономный округ - Югра, г. Югорск, ул. Уральская, 71	для строительства жилого дома	1369	86:22 - 7Б.18.445	397
8 микрорайон						
2095	86:22:0005002:62	Ханты-Мансийский автономный округ - Югра, г. Югорск, ул. Железнодорожная, д. 16 А	для обслуживания магазина с автобусной остановкой	140	86:22 - 8.1	114
2096	86:22:0005002:136	Ханты-Мансийский автономный округ - Югра, г. Югорск, ул. Железнодорожная, д. 16	для обслуживания административного здания	3738	86:22 - 8.2	569
2097	86:22:0005002	Ханты-Мансийский автономный округ - Югра, г. Югорск, ул. Железнодорожная 18	территория гаражного товарищества "Транспортник"		86:22 - 8.3	402
2098	86:22:0005002:95	Ханты-Мансийский автономный округ - Югра, г. Югорск, ул. Железнодорожная, д. 37	обслуживание 5-ти этажного жилого дома и магазина	2654	86:22 - 8.4	431
2099	86:22:0005002:431	Ханты-Мансийский автономный округ - Югра, г. Югорск, ул. 40 лет Победы, д. 2	Многоэтажная застройка	922	86:22 - 8.5	173

№ п/п	Кадастровый номер/кадастровый квартал	Адрес/местоположение земельного участка, здания, строения сооружения	Вид разрешенного использования	Площадь земельного участка	Условный номер	Площадь прилегающей территории
2100	86:22:0005002:531	Ханты-Мансийский автономный округ - Югра, г. Югорск, ул. 40 лет Победы, д. 2/1	Для размещения торгового комплекса "Ювилирный магазин"	294	86:22 - 8.6	56
2101	86:22:0005002:543	Ханты-Мансийский автономный округ - Югра, г. Югорск, ул. 40 лет Победы, д. № 4	для многоэтажного строительства	709	86:22 - 8.7	189
2102	86:22:0005002:429	Ханты-Мансийский автономный округ - Югра, г. Югорск, ул. Железнодорожная, д. 39 А	Земли общественно-деловой застройки	1047	86:22 - 8.8	160
2103	86:22:0005002:428	Ханты-Мансийский автономный округ - Югра, г. Югорск, ул. Павла Буряка, д. 1а	под многоэтажную жилую застройку	1072	86:22 - 8.9	198
2104	86:22:0005002:607	Ханты-Мансийский автономный округ - Югра, г. Югорск, ул. Буряка, д. 3а	для эксплуатации многоквартирного жилого дома	870	86:22 - 8.10	139
2105	86:22:0005002:151	Ханты-Мансийский автономный округ - Югра, г. Югорск, ул Буряка, д 1/1	для строительства детского кафе с игровым залом	322	86:22 - 8.11	71
2106	86:22:0005002:427	Ханты-Мансийский автономный округ - Югра, г. Югорск, ул. Павла Буряка, д. 1	Для эксплуатации многоквартирного жилого дома	986	86:22 - 8.12	207

№ п/п	Кадастровый номер/кадастровый квартал	Адрес/местоположение земельного участка, здания, строения сооружения	Вид разрешенного использования	Площадь земельного участка	Условный номер	Площадь прилегающей территории
2107	86:22:0005002:323	Ханты-Мансийский автономный округ - Югра, г. Югорск, ул. Железнодорожная, д. 43	для обслуживания здания вечерней (сменной) средней общеобразовательной школы	1691	86:22 - 8.13	322
2108	86:22:0005002:506	Ханты-Мансийский автономный округ - Югра, г. Югорск, улица Железнодорожная, дом 43/1	общественное управление	279	86:22 - 8.14	53
2109	86:22:0005002:418	Ханты-Мансийский автономный округ - Югра, г. Югорск, ул. Железнодорожная, д. 45	Многоэтажная застройка	820	86:22 - 8.15	136
2110	86:22:0005002:507	Ханты-Мансийский автономный округ - Югра, г. Югорск, ул. Железнодорожная, д. 45/1	для обслуживания магазина	277	86:22 - 8.16	46
2111	86:22:0005002:408	Ханты-Мансийский автономный округ - Югра, г. Югорск, ул. Железнодорожная, д. 47	для эксплуатации многоквартирного жилого дома	875	86:22 - 8.17	202
2112	86:22:0005002:397	Ханты-Мансийский автономный округ - Югра, г. Югорск, ул. Железнодорожная, д. 49	для эксплуатации многоквартирного жилого дома	917	86:22 - 8.18	266
2113	86:22:0005002:416	Ханты-Мансийский автономный округ - Югра, г. Югорск, ул. Железнодорожная, д. 47 А	Многоэтажная застройка	1650	86:22 - 8.19	387

№ п/п	Кадастровый номер/кадастровый квартал	Адрес/местоположение земельного участка, здания, строения сооружения	Вид разрешенного использования	Площадь земельного участка	Условный номер	Площадь прилегающей территории
2114	86:22:0005002:604	Ханты-Мансийский автономный округ - Югра, г. Югорск, ул. Павла Буряка, д. 7 а	для эксплуатации многоквартирного жилого дома	1058	86:22 - 8.20	255
2115	86:22:0005002:396	Ханты-Мансийский автономный округ - Югра, г. Югорск, ул. Механизаторов, д. 1	Многоэтажная застройка	942	86:22 - 8.21	179
2116	86:22:0005002:12	Ханты-Мансийский автономный округ - Югра, г. Югорск, ул. Механизаторов	строительство магазина автозапчастей	342	86:22 - 8.22	76
2117	86:22:0005002:420	Ханты-Мансийский автономный округ - Югра, г. Югорск, ул. Павла Буряка, д. 3 Г	Для эксплуатации многоквартирного жилого дома	1315	86:22 - 8.23	315
2118	86:22:0005002:419	Ханты-Мансийский автономный округ - Югра, г. Югорск, ул. Павла Буряка, д. 3	Для эксплуатации многоквартирного жилого дома	840	86:22 - 8.24	201
2119	86:22:0005002:526	Ханты-Мансийский автономный округ - Югра, г. Югорск, ул. Буряка, д. 3/1, (строительный)	Для строительства административного здания	322	86:22 - 8.25	55
2120	86:22:0005002:412	Ханты-Мансийский автономный округ - Югра, г. Югорск, ул. Павла Буряка, д. 5	Многоэтажная застройка	880	86:22 - 8.26	200

№ п/п	Кадастровый номер/кадастровый квартал	Адрес/местоположение земельного участка, здания, строения сооружения	Вид разрешенного использования	Площадь земельного участка	Условный номер	Площадь прилегающей территории
2121	86:22:0005002:2019	Ханты-Мансийский автономный округ - Югра, г. Югорск, ул. Буряка, 5а	для размещения трансформаторной подстанции № 8-6 8 МКР 2х400 кВА	145	86:22 - 8.27	112
2122	86:22:0005002:414	Ханты-Мансийский автономный округ - Югра, г. Югорск, ул. Павла Буряка, д. 7 Б	Для эксплуатации многоквартирного жилого дома	1346	86:22 - 8.28	319
2123	86:22:0005002:405	Ханты-Мансийский автономный округ - Югра, г. Югорск, ул. Павла Буряка, д. 7	Для эксплуатации многоквартирного жилого дома	1038	86:22 - 8.29	290
2124	86:22:0005002:394	Ханты-Мансийский автономный округ - Югра, г. Югорск, ул. Механизаторов, д. 3	Для эксплуатации многоквартирного жилого дома	838	86:22 - 8.30	207
2125	86:22:0005002:127	Ханты-Мансийский автономный округ - Югра, г. Югорск, ул. Механизаторов, д. 5/2	бытовое обслуживание	420	86:22 - 8.31	134
2126	86:22:0005002:392	Ханты-Мансийский автономный округ - Югра, г. Югорск, ул. Механизаторов, д. 5	для эксплуатации многоквартирного жилого дома	666	86:22 - 8.32	125
2127	86:22:0005002:11	Ханты-Мансийский автономный округ - Югра, г. Югорск, ул. Механизаторов, д. 5/1	строительство магазина	260	86:22 - 8.33	107

№ п/п	Кадастровый номер/кадастровый квартал	Адрес/местоположение земельного участка, здания, строения сооружения	Вид разрешенного использования	Площадь земельного участка	Условный номер	Площадь прилегающей территории
2128	86:22:0005002:403	Ханты-Мансийский автономный округ - Югра, г. Югорск, ул. Павла Буряка, д. 14	среднеэтажная жилая застройка	1328	86:22 - 8.34	215
2129	86:22:0005002:402	Ханты-Мансийский автономный округ - Югра, г. Югорск, ул. Павла Буряка, д. 12	Под жилую застройку многоэтажную	1080	86:22 - 8.35	193
2130	86:22:0005002:326	Ханты - Мансийский автономный округ - Югра, город Югорск, улица Буряка, 4	общественное использование объектов капитального строительства.	3068	86:22 - 8.36	446
2131	86:22:0005002:28	Ханты-Мансийский автономный округ - Югра, г. Югорск, ул. 40 лет Победы, д. 6	для обслуживания нежилого строения-магазина "Товары для дома"	1037	86:22 - 8.37	202
2132	86:22:0005002:430	Ханты-Мансийский автономный округ - Югра, г. Югорск, ул. 40 лет Победы, д. 10	для обслуживания административного здания	7531	86:22 - 8.38	324
2133	86:22:0005002:64	Ханты-Мансийский автономный округ - Югра, г. Югорск, ул. 40 лет Победы, д. 8 А	для обслуживания административного здания	978	86:22 - 8.39	123
2134	86:22:0005002:147	Ханты-Мансийский автономный округ - Югра, г. Югорск, ул. Буряка, д. 6	для обслуживания нежилого здания для размещения детского сада "Чебурашка"	4127	86:22 - 8.40	113

№ п/п	Кадастровый номер/кадастровый квартал	Адрес/местоположение земельного участка, здания, строения сооружения	Вид разрешенного использования	Площадь земельного участка	Условный номер	Площадь прилегающей территории
2135	86:22:0005002:391	Ханты-Мансийский автономный округ - Югра, г. Югорск, ул. Механизаторов, д. 7	Многоэтажная застройка	1192	86:22 - 8.41	324
2136	86:22:0005002:565	Ханты-Мансийский автономный округ - Югра, г. Югорск, ул. Буряка, д. 10	под размещение котельной	1624	86:22 - 8.42	270
2137	86:22:0005002:163	Ханты-Мансийский автономный округ - Югра, г. Югорск, ул. Механизаторов, 9 (строительный)	для строительства магазина "Бытовая техника" и "Зоомагазин"	702	86:22 - 8.43	209
2138	86:22:0005002:578	Ханты-Мансийский автономный округ - Югра, г. Югорск, ул. Ленина, в районе школы - лицея	для размещения трансформаторной подстанции "РП" 2х1000кВа	86	86:22 - 8.44	15
2139	86:22:0005002:597	Ханты-Мансийский автономный округ - Югра, г. Югорск, ул. 40 лет Победы, д. № 12	Для размещения нежилого здания	4081	86:22 - 8.45	289
2140	86:22:0005002:140	Ханты-Мансийский автономный округ - Югра, г. Югорск, ул. Ленина, д. 20	обслуживание торгового павильона	259	86:22 - 8.46	45
2141	86:22:0005002:2059	Ханты-Мансийский автономный округ - Югра, город Югорск, улица Ленина, 24	для размещения школы-лицея	18092	86:22 - 8.47	93
2142	86:22:0005002:2155	Ханты-Мансийский автономный округ - Югра, город Югорск, улица Ленина	образование и просвещение	574	86:22 - 8.48	189

№ п/п	Кадастровый номер/кадастровый квартал	Адрес/местоположение земельного участка, здания, строения сооружения	Вид разрешенного использования	Площадь земельного участка	Условный номер	Площадь прилегающей территории
2143	86:22:0005002:608	Ханты-Мансийский автономный округ - Югра, г. Югорск, ул. Механизаторов, д. 9а	для эксплуатации многоквартирного жилого дома	1618	86:22 - 8.49	174
2144	86:22:0005002:567	Ханты-Мансийский автономный округ - Югра, г. Югорск, ул. Ленина, 22	для размещения котельной №2	1735	86:22 - 8.50	229
2145	86:22:0005002:2057	Ханты-Мансийский автономный округ - Югра, город Югорск, улица Ленина, 22 а	для размещения котельной №3	2284	86:22 - 8.51	111
2146	86:22:0005002:2165	Ханты-Мансийский автономный округ - Югра, город Югорск, улица Механизаторов, 15	коммунальное обслуживание	1542	86:22 - 8.52	133
2147	86:22:0005002:155	Ханты-Мансийский автономный округ - Югра, г. Югорск, ул. Механизаторов, д. 17	для обслуживания административного здания	740	86:22 - 8.53	140
2148	86:22:0005002:2052	Ханты-Мансийский автономный округ - Югра, г. Югорск, ул. Механизаторов, 2	Для размещения административного здания	3334	86:22 - 8.54	326
2149	86:22:0005002:2346	Ханты-Мансийский автономный округ - Югра, город Югорск, ул. Механизаторов, участок 2а	Коммунальное обслуживание	37	86:22 - 8.55	23
2150	86:22:0005002:2163	Ханты-Мансийский автономный округ - Югра, город Югорск, улица Механизаторов, 2/1	Магазины	1650	86:22 - 8.56	257

№ п/п	Кадастровый номер/кадастровый квартал	Адрес/местоположение земельного участка, здания, строения сооружения	Вид разрешенного использования	Площадь земельного участка	Условный номер	Площадь прилегающей территории
2151	86:22:0005002:118	Ханты-Мансийский автономный округ - Югра, г. Югорск, ул. Механизаторов, 4	для размещения нежилого здания	1358	86:22 - 8.57	160
2152	86:22:0005002:164	Ханты-Мансийский автономный округ - Югра, г. Югорск, ул. Механизаторов, д. 6	для размещения центральной городской библиотеки	1550	86:22 - 8.58	168
2153	86:22:0005002:24	Ханты-Мансийский автономный округ - Югра, г. Югорск, ул. Механизаторов, д. 8	для размещения 6-ти этажного жилого дома	2591	86:22 - 8.59	251
2154	86:22:0005002:93	Ханты-Мансийский автономный округ - Югра, г. Югорск, ул. Механизаторов, д. 10	для обслуживания 45-ти квартирного жилого дома	2534	86:22 - 8.60	246
2155	86:22:0005002:137	Ханты-Мансийский автономный округ - Югра, г. Югорск, ул. Механизаторов, д. 12	для обслуживания жилого дома	927	86:22 - 8.61	141
2156	86:22:0005002:601	Ханты-Мансийский автономный округ - Югра, г. Югорск, ул. Механизаторов, д. 14	для эксплуатации многоквартирного жилого дома	1677	86:22 - 8.62	297
2157	86:22:0005002:367	Ханты-Мансийский автономный округ - Югра, город Югорск, улица Механизаторов, дом 16	среднеэтажная жилая застройка	1426	86:22 - 8.63	156
2158	86:22:0005002:366	Ханты-Мансийский автономный округ - Югра, г. Югорск, ул. Ленина, дом 30	Под жилую застройку Многоэтажную	1008	86:22 - 8.64	184

№ п/п	Кадастровый номер/кадастровый квартал	Адрес/местоположение земельного участка, здания, строения сооружения	Вид разрешенного использования	Площадь земельного участка	Условный номер	Площадь прилегающей территории
2159	86:22:0005002:582	Ханты-Мансийский автономный округ - Югра, г. Югорск, ул. Ленина, д. 26 "А"	для строительства кафе	215	86:22 - 8.65	165
2160	86:22:0005002:221	Ханты-Мансийский автономный округ - Югра, г. Югорск, ул. Октябрьская, д. 15/2	Под индивидуальную жилую застройку	824	86:22 - 8.66	153
2161	86:22:0005002:172	Ханты-Мансийский автономный округ - Югра, г. Югорск, ул. Октябрьская, д. 15-1	Под индивидуальную жилую застройку	658	86:22 - 8.67	91
2162	86:22:0005002:3	Россия, Ханты-Мансийский автономный округ - Югра, город Югорск, улица Октябрьская, 13/2	строительство индивидуального жилого дома	655	86:22 - 8.68	71
2163	86:22:0005002:173	Ханты-Мансийский автономный округ - Югра, г. Югорск, ул. Октябрьская, д. 13, квартира 1	Индивидуальное жилищное строительство	886	86:22 - 8.69	120
2164	86:22:0004003:51	Ханты-Мансийский автономный округ - Югра, г. Югорск, ул. Железнодорожная, д. 53а	для обслуживания административного здания	7089	86:22 - 8.70	324
2165	86:22:0004003:373	Ханты-Мансийский Автономный округ - Югра АО, г. Югорск, ул. Октябрьская, 2 (стр.)	под торгово-разлекательный комплекс	32956	86:22 - 8.71	554
2166	86:22:0004003:374	Ханты-Мансийский Автономный округ - Югра АО, г. Югорск, ул. Октябрьская, 2 (стр.)	под торгово-разлекательный комплекс	13421	86:22 - 8.72	469

№ п/п	Кадастровый номер/кадастровый квартал	Адрес/местоположение земельного участка, здания, строения сооружения	Вид разрешенного использования	Площадь земельного участка	Условный номер	Площадь прилегающей территории
2167	86:22:0004003:695	Тюменская область, Ханты-Мансийский Автономный округ - Югра, г. Югорск, ул. Торговая ("Магнит")	для размещения автомобильной стоянки торгового комплекса	4028	86:22 - 8.73	457
2168	86:22:0004003:22	Ханты-Мансийский Автономный округ - Югра АО, г. Югорск, ул. Торговая, 1 (строительный)	для размещения торгового комплекса (гипермаркета)	5276	86:22 - 8.74	78
2169	86:22:0004003:306	Ханты-Мансийский автономный округ - Югра, г. Югорск, ул. Октябрьская, д. № 4А, кв. 3	Для обслуживания квартиры	422	86:22 - 8.75	84
2170	86:22:0004003:304	Ханты-Мансийский автономный округ - Югра, г. Югорск, ул. Октябрьская, д. № 4А, кв.1	строительство индивидуального жилого дома	280	86:22 - 8.76	83
2171	86:22:0004003:305	Ханты-Мансийский автономный округ - Югра, г. Югорск, ул. Октябрьская, д. № 4А, кв.2	Под жилую застройку Индивидуальную	245	86:22 - 8.77	70
2172	86:22:0004003:252	г Югорск, ул Октябрьская, д 4 Б, квартира 1	Под жилую застройку Индивидуальную	718	86:22 - 8.78	125
2173	86:22:0004003:254	Ханты-Мансийский автономный округ - Югра, г Югорск, ул Октябрьская, д 4 Б, квартира 2	Под жилую застройку Индивидуальную	1011	86:22 - 8.79	63
2174	86:22:0004003:299	Ханты-Мансийский автономный округ - Югра, г. Югорск, ул. Октябрьская, д. 6 А	для эксплуатации многоквартирного жилого дома	1432	86:22 - 8.80	332

№ п/п	Кадастровый номер/кадастровый квартал	Адрес/местоположение земельного участка, здания, строения сооружения	Вид разрешенного использования	Площадь земельного участка	Условный номер	Площадь прилегающей территории
2175	86:22:0004003:7	Ханты-Мансийский автономный округ - Югра, г. Югорск, ул. Ленина, д. 34, кв. 2	для обслуживания квартиры	1046	86:22 - 8.81	187
2176	86:22:0004003:301	Ханты-Мансийский автономный округ - Югра, г. Югорск, ул. Ленина, д. 34, кв. 1	для обслуживания жилого дома	1053	86:22 - 8.82	145
2177	86:22:0004003:331	Ханты-Мансийский автономный округ - Югра, г. Югорск, ул. Ленина, д. 36	под обслуживания пожарного депо	484	86:22 - 8.83	47
2178	86:22:0004003:350	Ханты-Мансийский автономный округ - Югра, г. Югорск, ул. Ленина, д. 36 А	под строительство 10-ти стояночных боксов	3401	86:22 - 8.84	49
2179	86:22:0004003	Ханты-Мансийский автономный округ - Югра, г. Югорск, ул. Торговая, 3а	Территория гаражного кооператива "Елочка"		86:22 - 8.85	1028
2180	86:22:0004003:82	Ханты-Мансийский автономный округ - Югра, г. Югорск, ул. Торговая, д. 3	Для обслуживания овощехранилища	1820	86:22 - 8.86	62
2181	86:22:0004003:5	Ханты-Мансийский автономный округ - Югра, г. Югорск, ул. Торговая, 1/1	обслуживание гаража	410	86:22 - 8.87	35
2182	86:22:0004003:6	Ханты-Мансийский автономный округ - Югра, г. Югорск, ул. Торговая, 5	для строительства производственной базы	4579	86:22 - 8.88	129
2183	86:22:0004003:41	Ханты-Мансийский автономный округ - Югра, г. Югорск, ул. Торговая, 7	для размещения промбазы с автодромом	4048	86:22 - 8.89	263

№ п/п	Кадастровый номер/кадастровый квартал	Адрес/местоположение земельного участка, здания, строения сооружения	Вид разрешенного использования	Площадь земельного участка	Условный номер	Площадь прилегающей территории
2184	86:22:0004004:556	Ханты-Мансийский автономный округ - Югра, г. Югорск, ул. Торговая, 12	для строительства комплекса дорожного сервиса	6900	86:22 - 8.90	675
2185	86:22:0004004:926	Ханты-Мансийский автономный округ Югра, г. Югорск, ул.Железнодорожная, 55	магазин (код 4.4)	1968	86:22 - 8.91	188
2186	86:22:0004004:984	Ханты-Мансийский автономный округ Югра, г. Югорск, ул.Железнодорожная	магазин (код 4.4)	401	86:22 - 8.92	22
2187	86:22:0004004:933	Россия, Ханты-Мансийский автономный округ - Югра, город Югорск, улица Торговая, 2	для размещения рынка	759	86:22 - 8.93	0
2188	86:22:0004004:961	Ханты-Мансийский автономный округ - Югра, г. Югорск, ул. Торговая	для размещения стоянки к автомобильной мойке	334	86:22 - 8.94	74
2189	86:22:0004004:934	Ханты-Мансийский автономный округ - Югра, г. Югорск, ул. Железнодорожная, 59	Для размещения рынка	11251	86:22 - 8.95	645
2190	86:22:0004004:571	Ханты-Мансийский автономный округ - Югра, г. Югорск, ул. Железнодорожная, д. 59 Б	для обслуживания здания ангарного типа	844	86:22 - 8.96	5
2191	86:22:0004004:588	Ханты-Мансийский автономный округ - Югра, г. Югорск, ул. Железнодорожная	для обслуживания торговых рядов	804	86:22 - 8.97	14

№ п/п	Кадастровый номер/кадастровый квартал	Адрес/местоположение земельного участка, здания, строения сооружения	Вид разрешенного использования	Площадь земельного участка	Условный номер	Площадь прилегающей территории
2192	86:22:0004004:589	Ханты-Мансийский автономный округ - Югра, г. Югорск, ул. Железнодорожная	для обслуживания торговых рядов	817	86:22 - 8.98	209
2193	86:22:0004004:550	Ханты-Мансийский автономный округ - Югра, г. Югорск, ул. Железнодорожная, д. № 59 "А"	для обслуживания кафе-закусочной	267	86:22 - 8.99	66
2194	86:22:0004004:553	Ханты-Мансийский автономный округ - Югра, г. Югорск, ул. Железнодорожная, д. 61	для строительства остановочного комплекса с магазином "Аудио-видео"	622	86:22 - 8.100	115
2195	86:22:0004004:31	Ханты-Мансийский автономный округ - Югра, г. Югорск, ул. Железнодорожная, 75 (стр)	для размещения промышленной базы с магазином	3249	86:22 - 8.101	408
2196	86:22:0004004:958	Ханты-Мансийский автономный округ - Югра, г. Югорск, ул. Железнодорожная, 69	Ханты-Мансийский автономный округ - Югра, г. Югорск, ул. Железнодорожная, 69	1572	86:22 - 8.102	255
2197	86:22:0005002:10	Ханты-Мансийский автономный округ - Югра, г. Югорск, ул. Ленина, д. 41	для обслуживания административного здания	2156	86:22 - 8.103	286
2198	86:22:0005002:122	Ханты-Мансийский автономный округ - Югра, г. Югорск, ул. Механизаторов, д. 19 А	строительство многоэтажного жилого дома	2242	86:22 - 8.104	167

№ п/п	Кадастровый номер/кадастровый квартал	Адрес/местоположение земельного участка, здания, строения сооружения	Вид разрешенного использования	Площадь земельного участка	Условный номер	Площадь прилегающей территории
2199	86:22:0005002:120	Ханты-Мансийский автономный округ - Югра, г. Югорск, ул. Механизаторов, д. 19 Б	строительство многоэтажного жилого дома	1868	86:22 - 8.105	122
2200	86:22:0005002:121	Ханты-Мансийский автономный округ - Югра, г. Югорск, ул. Механизаторов, д. 19 В	строительство многоэтажного жилого дома	2037	86:22 - 8.106	264
2201	86:22:0005002:350	Ханты-Мансийский автономный округ - Югра, город Югорск, улица Попова, дом 60 Б	Для эксплуатации многоквартирного жилого дома	2007	86:22 - 8.107	299
2202	86:22:0005002:1983	Ханты-Мансийский автономный округ Югра, г. Югорск, ул. Механизаторов, 21 (стр)	Для размещения многоквартирного жилого дома	1700	86:22 - 8.108	237
2203	86:22:0005002:2023	Ханты-Мансийский автономный округ - Югра, г. Югорск, ул. 40 лет Победы, д. 16	под обслуживание здания	12013	86:22 - 8.109	672
2204	86:22:0005002:2024	Ханты-Мансийский автономный округ - Югра, г. Югорск, ул. 40 лет Победы, д. 16	Ханты-Мансийский автономный округ - Югра, г. Югорск, ул. 40 лет Победы, д. 16	1920	86:22 - 8.110	140
2205	86:22:0005002:135	Ханты-Мансийский автономный округ - Югра, г. Югорск, ул. 40 лет Победы, д. 14	для обслуживания нежилого здания с мансардой - узла связи г. Югорск	2439	86:22 - 8.111	290

№ п/п	Кадастровый номер/кадастровый квартал	Адрес/местоположение земельного участка, здания, строения сооружения	Вид разрешенного использования	Площадь земельного участка	Условный номер	Площадь прилегающей территории
2206	86:22:0005002:546	Ханты-Мансийский автономный округ - Югра, г. Югорск, ул. 40 лет Победы, д. 18 "В"	для предоставления под нежилое здание отделения переливания крови и иммунологической лаборатории	1606	86:22 - 8.112	93
2207	86:22:0005002:564	Ханты-Мансийский автономный округ - Югра, г. Югорск, ул. 40 лет Победы, д. 18 Б	для предоставления под нежилое здание врачебно-физкультурного отделения	925	86:22 - 8.113	48
2208	86:22:0005002:563	Ханты-Мансийский автономный округ - Югра, г. Югорск, ул. 40 лет Победы, д. 18 А	для предоставления под нежилое здание аптеки № 176	1119	86:22 - 8.114	106
2209	86:22:0005002:610	Ханты-Мансийский - Югра АО, г. Югорск, ул. Попова, 60А	для эксплуатации многоквартирного жилого дома	1685	86:22 - 8.115	211
2210	86:22:0005002:342	Ханты-Мансийский автономный округ - Югра, г. Югорск, ул. 40 лет Победы, д. 18	Многоэтажная застройка	1562	86:22 - 8.116	279
2211	86:22:0005002:2574	Ханты-Мансийский автономный округ - Югра, г. Югорск, улица 40 лет Победы, участок 20	дошкольное, начальное и среднее общее образование	15146	86:22 - 8.117	715

№ п/п	Кадастровый номер/кадастровый квартал	Адрес/местоположение земельного участка, здания, строения сооружения	Вид разрешенного использования	Площадь земельного участка	Условный номер	Площадь прилегающей территории
2212	86:22:0005002:1962	Ханты-Мансийский Автономный округ - Югра АО., г. Югорск, ул. Механизаторов, д.18	Под многоквартирный жилой дом	4928	86:22 - 8.118	594
2213	86:22:0005002:68	Ханты-Мансийский автономный округ - Югра, г. Югорск, ул. Механизаторов, д. 22	под многоэтажную жилую застройку	4427	86:22 - 8.119	474
2214	86:22:0005002:	Ханты-Мансийский автономный округ - Югра, г. Югорск, ул. Механизаторов, д. 24	многоэтажная жилая застройка	1810	86:22 - 8.120	197
2215	86:22:0005002:2031	Ханты-Мансийский автономный округ - Югра, г. Югорск, ул. Попова, 66	Для эксплуатации многоквартирного жилого дома	1576	86:22 - 8.121	307
2216	86:22:0005002:1971	Ханты-Мансийский автономный округ Югра, г. Югорск, ул.Попова, 66/1	Для размещения магазина Олеся	300	86:22 - 8.122	130
2217	86:22:0004003:26	Ханты-Мансийский автономный округ - Югра, г. Югорск, ул. Октябрьская, д. № 16 Б	для обслуживания магазина	153	86:22 - 8.123	51
2218	86:22:0004003:27	Ханты-Мансийский автономный округ - Югра, г. Югорск, ул. Октябрьская, д. № 16 А	для обслуживания индивидуального жилого дома	906	86:22 - 8.124	116
2219	86:22:0004003:249	Ханты-Мансийский автономный округ - Югра, г Югорск, ул Октябрьская, д 16, кв.2	Под жилую застройку Индивидуальную	871	86:22 - 8.125	46

№ п/п	Кадастровый номер/кадастровый квартал	Адрес/местоположение земельного участка, здания, строения сооружения	Вид разрешенного использования	Площадь земельного участка	Условный номер	Площадь прилегающей территории
2220	86:22:0004003:16	Ханты-Мансийский автономный округ - Югра, г Югорск, ул Октябрьская, д 16, кв.1	для обслуживания квартиры	698	86:22 - 8.126	33
2221	86:22:0004003:271	Ханты-Мансийский автономный округ - Югра, г Югорск, ул Октябрьская, д 14, кв.2	Под жилую застройку Индивидуальную	910	86:22 - 8.127	42
2222	86:22:0004003:272	Ханты-Мансийский автономный округ - Югра, г Югорск, ул Октябрьская, д 14, кв.1	Под жилую застройку Индивидуальную	681	86:22 - 8.128	34
2223	86:22:0004003:273	Ханты-Мансийский автономный округ - Югра, г. Югорск, ул. Октябрьская, д. 12, кв. 2	для индивидуального строительства	759	86:22 - 8.129	35
2224	86:22:0004003:247	Ханты-Мансийский автономный округ - Югра, г Югорск, ул Октябрьская, д 12, квартира 1	Под жилую застройку Индивидуальную	742	86:22 - 8.130	33
2225	86:22:0004003:69	Ханты-Мансийский автономный округ - Югра, г Югорск, ул Октябрьская, д 10-2	Индивидуальное жилищное строительство	705	86:22 - 8.131	34
2226	86:22:0004003:70	Ханты-Мансийский автономный округ - Югра, г Югорск, ул Октябрьская, д 10-1	Индивидуальное жилищное строительство	766	86:22 - 8.132	35
2227	86:22:0004003:275	Ханты-Мансийский автономный округ - Югра, г Югорск, ул Октябрьская, д 8, кв.2	Под жилую застройку Индивидуальную	663	86:22 - 8.133	35

№ п/п	Кадастровый номер/кадастровый квартал	Адрес/местоположение земельного участка, здания, строения сооружения	Вид разрешенного использования	Площадь земельного участка	Условный номер	Площадь прилегающей территории
2228	86:22:0004003:256	Ханты-Мансийский автономный округ - Югра, г. Югорск, ул. Октябрьская, д. № 8-1	для обслуживания приватизированной квартиры	1000	86:22 - 8.134	79
2229	86:22:0004003:36	Ханты-Мансийский автономный округ - Югра, г Югорск, ул Ленина, д № 43, кв.1	индивидуальное жилищное строительство	1020	86:22 - 8.135	69
2230	86:22:0004003:32	Ханты-Мансийский автономный округ - Югра, г Югорск, ул Ленина, д № 43, кв 2	для обслуживания квартиры	795	86:22 - 8.136	115
2231	86:22:0004003:1	Ханты-Мансийский автономный округ - Югра, г. Югорск, ул. Октябрьская, д. 8/1	обслуживание гаража-бокса	454,5	86:22 - 8.137	93
2232	86:22:0004003:21	Ханты-Мансийский автономный округ - Югра, г Югорск, ул Клары Цеткин, д 1, кв 1	для обслуживания квартиры	787	86:22 - 8.138	50
2233	86:22:0000000:6377	Ханты-Мансийский автономный округ - Югра, г. Югорск, ул. Клары Цеткин, 1/3	Блокированная жилая застройка	232	86:22 - 8.139	24
2234	86:22:0004003:231	Ханты-Мансийский автономный округ - Югра, г Югорск, ул К.Цеткин, д 1, кв.2	Под жилую застройку Индивидуальную	228	86:22 - 8.140	11
2235	86:22:0004003:237	Ханты-Мансийский автономный округ - Югра, г Югорск, ул К.Цеткин, д 3, кв.1	Под жилую застройку Индивидуальную	302	86:22 - 8.141	34

№ п/п	Кадастровый номер/кадастровый квартал	Адрес/местоположение земельного участка, здания, строения сооружения	Вид разрешенного использования	Площадь земельного участка	Условный номер	Площадь прилегающей территории
2236	86:22:0004003:279	Ханты-Мансийский автономный округ - Югра, г Югорск, ул К.Цеткин, д 3, кв.2	Под жилую застройку Индивидуальную	288	86:22 - 8.142	0
2237	86:22:0004003:238	Ханты-Мансийский автономный округ - Югра, г Югорск, ул К.Цеткин, д 3, кв.3	Под жилую застройку Индивидуальную	451	86:22 - 8.143	39
2238	86:22:0004003:3	Ханты-Мансийский автономный округ - Югра, г. Югорск, ул. К.Цеткин, д. 5	обслуживание квартиры в жилом доме	567	86:22 - 8.144	35
2239	86:22:0004003:240	Российская Федерация, Ханты-Мансийский Автономный округ - Югра, город Югорск, улица Клары Цеткин, 5/2	под индивидуальную жилую застройку	630	86:22 - 8.145	39
2240	86:22:0004003:243	Ханты-Мансийский автономный округ - Югра, г Югорск, ул Клары Цеткин, д 7, кв 1	Для обслуживания жилого дома	416	86:22 - 8.146	28
2241	86:22:0004003:244	Ханты-Мансийский автономный округ - Югра, г Югорск, ул Клары Цеткин, д 7, кв 2	Под жилую застройку Индивидуальную	464	86:22 - 8.147	37
2242	86:22:0004003:20	Ханты-Мансийский автономный округ - Югра, г Югорск, ул Клары Цеткин, д 9, кв 1	для обслуживания квартиры	560	86:22 - 8.148	35
2243	86:22:0004003:35	Ханты-Мансийский автономный округ - Югра, г Югорск, ул Клары Цеткин, д	под обслуживание квартиры в жилом доме	698	86:22 - 8.149	91

№ п/п	Кадастровый номер/кадастровый квартал	Адрес/местоположение земельного участка, здания, строения сооружения	Вид разрешенного использования	Площадь земельного участка	Условный номер	Площадь прилегающей территории
		9, кв 2				
2244	86:22:0004004:1361	Ханты-Мансийский автономный округ - Югра, г. Югорск, ул. Железнодорожная, участок 65	предпринимательство	2617	86:22 - 8.150	332
2245	86:22:0004004:1362	Ханты-Мансийский автономный округ - Югра, г. Югорск, ул. Железнодорожная, участок 67	предпринимательство	3383	86:22 - 8.151	358
2246	86:22:0004004:904	Ханты-Мансийский автономный округ - Югра, г. Югорск, ул. Железнодорожная, 71	Для размещения производственного здания с административным помещением	948	86:22 - 8.152	189
2247	86:22:0004003:365	Ханты-Мансийский автономный округ - Югра, г. Югорск, ул. Торговая	для размещения антенно-мачтового сооружения)	400	86:22 - 8.153	176
2248	86:22:0004003:700	Ханты-Мансийский автономный округ - Югра, город Югорск, улица Торговая, земельный участок 11	Объекты придорожного сервиса (код 4.9.1)	1000	86:22 - 8.154	210
2249	86:22:0004004:1055	Россия, Ханты-Мансийский автономный округ - Югра, город Югорск, улица	религиозное использование	10137	86:22 - 8.155	787

№ п/п	Кадастровый номер/кадастровый квартал	Адрес/местоположение земельного участка, здания, строения сооружения	Вид разрешенного использования	Площадь земельного участка	Условный номер	Площадь прилегающей территории
		Торговая, 10				
2250	86:22:0004003:285	Ханты-Мансийский автономный округ - Югра, г Югорск, ул Клары Цеткин, д 10, кв 2	Для строительства индивидуального жилого дома	1309	86:22 - 8.156	209
2251	86:22:0004003:286	Ханты-Мансийский автономный округ - Югра, г Югорск, ул К.Цеткин, д 10, кв.1	Под жилую застройку Индивидуальную	1051	86:22 - 8.157	88
2252	86:22:0004003:126	Ханты-Мансийский автономный округ - Югра, г Югорск, ул К.Цеткин, 8, кв.2	дом	806	86:22 - 8.158	59
2253	86:22:0004003:33	Ханты-Мансийский автономный округ - Югра, г. Югорск, ул. К.Цеткин, д. № 8, кв.1	для индивидуального строительства	867	86:22 - 8.159	69
2254	86:22:0004003:242	Ханты-Мансийский автономный округ - Югра, г Югорск, ул Клары Цеткин, д 6, кв 2	Для обслуживания квартиры в жилом доме	793	86:22 - 8.160	69
2255	86:22:0004003:241	Ханты-Мансийский автономный округ - Югра, г Югорск, ул К.Цеткин, д 6, кв.1	Под жилую застройку Индивидуальную	658	86:22 - 8.161	67
2256	86:22:0004003:239	Ханты-Мансийский автономный округ - Югра, г Югорск, ул К.Цеткин, д 4, 2	Под жилую застройку Индивидуальную	837	86:22 - 8.162	87

№ п/п	Кадастровый номер/кадастровый квартал	Адрес/местоположение земельного участка, здания, строения сооружения	Вид разрешенного использования	Площадь земельного участка	Условный номер	Площадь прилегающей территории
2257	86:22:0004003:71	Ханты-Мансийский автономный округ - Югра, г Югорск, ул Клары Цеткин, д 4, кв 1	Для обслуживания квартиры в двухквартирном жилом доме	1209	86:22 - 8.163	126
2258	86:22:0004003:8	Ханты-Мансийский автономный округ - Югра, г. Югорск, ул. К.Цеткин, д. №2	строительство индивидуального жилого дома	1456	86:22 - 8.164	227
2259	86:22:0004003:236	Ханты-Мансийский автономный округ - Югра, г. Югорск, ул. К.Цеткин, д. 16, кв.1	для индивидуального строительства	1095	86:22 - 8.165	145
2260	86:22:0004003:295	Ханты-Мансийский автономный округ - Югра, г. Югорск, ул. К.Цеткин, д. 16	строительство индивидуального жилого дома	861	86:22 - 8.166	140
2261	86:22:0004003:293	Ханты-Мансийский автономный округ - Югра, г Югорск, ул Клары Цеткин, д 14, кв 2	обслуживание квартиры	778	86:22 - 8.167	68
2262	86:22:0004003:292	Ханты-Мансийский автономный округ - Югра, г. Югорск, ул. К.Цеткин, д. 14	под индивидуальную жилую застройку	882	86:22 - 8.168	69
2263	86:22:0004003:291	Ханты-Мансийский автономный округ - Югра, г Югорск, ул Клары Цеткин, д 12 В	для строительства жилого дома	1146	86:22 - 8.169	99
2264	86:22:0004003:290	Ханты-Мансийский автономный округ - Югра, г Югорск, ул Клары Цеткин, д 12 Б	под строительство индивидуального жилого дома	1151	86:22 - 8.170	187

№ п/п	Кадастровый номер/кадастровый квартал	Адрес/местоположение земельного участка, здания, строения сооружения	Вид разрешенного использования	Площадь земельного участка	Условный номер	Площадь прилегающей территории
2265	86:22:0004003:47	Ханты-Мансийский автономный округ - Югра, г Югорск, ул Клары Цеткин, д 12 А	Для обслуживания жилого дома	1249	86:22 - 8.171	288
2266	86:22:0005002:94	Ханты-Мансийский автономный округ - Югра, г. Югорск, ул. 40 лет Победы, 12а	строительство торгового павильона	36	86:22 - 8.172	17
2267	86:22:0005002:2593	Ханты-Мансийский автономный округ - Югра, г. Югорск, ул. Буряка, участок 8	Коммунальное обслуживание	2608	86:22 - 8.173	184
2268	86:22:0005002:2021	Ханты-Мансийский автономный округ - Югра, г. Югорск, ул. Механизаторов, 10а	для размещения трансформаторной подстанции № 8-5 Дом учителей 2х250 кВА	68	86:22 - 8.174	0
9 микрорайон						
2267	86:22:0003003:215	Ханты-Мансийский автономный округ - Югра, г Югорск, ул Спортивная, д 16-2	Под жилую застройку Индивидуальную	809	86:22 - 9.1	122
2268	86:22:0003003:216	Ханты-Мансийский автономный округ - Югра, г Югорск, ул Спортивная, д 16-1	для обслуживания приватизированной квартиры	868	86:22 - 9.2	60
2269	86:22:0003003:41	Ханты-Мансийский автономный округ - Югра, г. Югорск, ул. Таежная, д. 29/1	индивидуальное жилищное строительство	819	86:22 - 9.3	47

№ п/п	Кадастровый номер/кадастровый квартал	Адрес/местоположение земельного участка, здания, строения сооружения	Вид разрешенного использования	Площадь земельного участка	Условный номер	Площадь прилегающей территории
2270	86:22:0003003:217	Ханты-Мансийский автономный округ - Югра, г. Югорск, ул. Таежная, д. 29/2	Под индивидуальную жилую застройку	926	86:22 - 9.4	76
2271	86:22:0003003:922	Ханты-Мансийский автономный округ - Югра, г. Югорск, ул. Таежная, д. 31/1	для обслуживания двухквартирного жилого дома	1003	86:22 - 9.5	85
2272	86:22:0003003:923	Ханты-Мансийский автономный округ - Югра, г. Югорск, ул. Таежная, д. 31/2	для обслуживания двухквартирного жилого дома	1042	86:22 - 9.6	85
2273	86:22:0003003:219	Ханты-Мансийский автономный округ - Югра, г. Югорск, ул. Таежная, д. 33, квартира 1	под индивидуальную жилую застройку	1257	86:22 - 9.7	103
2274	86:22:0003003:163	Ханты-Мансийский автономный округ - Югра, г. Югорск, ул. Таежная, д. 33, квартира 2	Для строительства индивидуального жилого дома	892	86:22 - 9.8	72
2275	86:22:0003003:164	Ханты-Мансийский автономный округ - Югра, г. Югорск, ул. Таежная, д. 35-1	для строительства индивидуального жилого дома	912	86:22 - 9.9	77
2276	86:22:0003003:222	Ханты-Мансийский автономный округ - Югра, г. Югорск, ул. Таежная, д. 35, квартира 2	Для обслуживания квартиры в двухквартирном жилом доме	1084	86:22 - 9.10	83
2277	86:22:0003003:7	Ханты-Мансийский автономный округ - Югра, г. Югорск, ул. Таежная, д. 37, квартира 1	для индивидуальной жилой застройки	1112	86:22 - 9.11	88

№ п/п	Кадастровый номер/кадастровый квартал	Адрес/местоположение земельного участка, здания, строения сооружения	Вид разрешенного использования	Площадь земельного участка	Условный номер	Площадь прилегающей территории
2278	86:22:0003003:17	Ханты-Мансийский автономный округ - Югра, г. Югорск, ул. Таежная, д. 37, квартира 2	для индивидуальной жилой застройки	1098	86:22 - 9.12	99
2279	86:22:0003003:582	Ханты-Мансийский Автономный округ - Югра, город Югорск, улица Таежная, 39, кв. 1	Индивидуальная жилая застройка (блокированная)	879	86:22 - 9.13	84
2280	86:22:0003003:581	Ханты-Мансийский Автономный округ - Югра, город Югорск, улица Таежная, 39, кв. 2	Индивидуальная жилая застройка (блокированная)	931	86:22 - 9.14	83
2281	86:22:0003003:226	Ханты-Мансийский автономный округ - Югра, г. Югорск, ул. Таежная, д. 41/1	под индивидуальную жилую застройку	931	86:22 - 9.15	81
2282	86:22:0003003:27	Ханты-Мансийский автономный округ - Югра, г. Югорск, ул. Таежная, д. 41	обслуживание квартиры в жилом доме	1053	86:22 - 9.16	90
2283	86:22:0003003:165	Ханты-Мансийский автономный округ - Югра, г. Югорск, ул. Таежная, д. 43, квартира 1	Для индивидуальной жилой застройки	539	86:22 - 9.17	59
2284	86:22:0003003:228	Ханты-Мансийский автономный округ - Югра, г. Югорск, ул. Таежная, д. 43-2	Индивидуальное жилищное строительство	350	86:22 - 9.18	28
2285	86:22:0003003:229	Ханты-Мансийский автономный округ - Югра, г. Югорск, ул. Таежная, д. 43, квартира 3	под индивидуальную жилую застройку	860	86:22 - 9.19	80

№ п/п	Кадастровый номер/кадастровый квартал	Адрес/местоположение земельного участка, здания, строения сооружения	Вид разрешенного использования	Площадь земельного участка	Условный номер	Площадь прилегающей территории
2286	86:22:0003003:912	Ханты-Мансийский автономный округ-Югра, г. Югорск, ул. Таежная, д. 45/1	блокированная жилая застройка	1138	86:22 - 9.20	88
2287	86:22:0003003:913	Ханты-Мансийский автономный округ-Югра, г. Югорск, ул. Таежная, д. 45/2	блокированная жилая застройка	543	86:22 - 9.21	77
2288	86:22:0003003:914	Ханты-Мансийский автономный округ-Югра, г. Югорск, ул. Таежная, д. 45/3	блокированная жилая застройка	582	86:22 - 9.22	99
2289	86:22:0003003:405	Ханты-Мансийский автономный округ - Югра, г. Югорск, ул. Таежная, д. 47	для обслуживания двухквартирного дома	1898	86:22 - 9.23	157
2290	86:22:0003003:99	Ханты-Мансийский автономный округ - Югра, г. Югорск, ул. Таежная, д. 51	под обслуживание индивидуального жилого дома	819	86:22 - 9.24	118
2291	86:22:0003003:97	Ханты-Мансийский автономный округ - Югра, г. Югорск, ул. Таежная, д. 51А	под строительство индивидуального жилого дома	732	86:22 - 9.25	47
2292	86:22:0003003:14	Ханты-Мансийский автономный округ - Югра, г. Югорск, ул. Таежная, д. 53	обслуживание жилого дома	1213	86:22 - 9.26	53
2293	86:22:0003003:365	Ханты-Мансийский автономный округ - Югра, г. Югорск, ул. Таежная, д. 55	под индивидуальную жилую застройку	1594	86:22 - 9.27	57
2294	86:22:0003003:366	Ханты-Мансийский автономный округ - Югра, г. Югорск, ул. Таежная, д. 57	Под жилую застройку Индивидуальную	984	86:22 - 9.28	60
2295	86:22:0003003:367	Ханты-Мансийский автономный округ - Югра, г. Югорск, ул. Таежная, д. №	Для обслуживания жилого дома	1386	86:22 - 9.29	145

№ п/п	Кадастровый номер/кадастровый квартал	Адрес/местоположение земельного участка, здания, строения сооружения	Вид разрешенного использования	Площадь земельного участка	Условный номер	Площадь прилегающей территории
		59				
2296	86:22:0003003:370	Ханты-Мансийский автономный округ - Югра, г Югорск, ул Таежная, д 61-1	Под жилую застройку Индивидуальную	913	86:22 - 9.30	109
2297	86:22:0003003:44	Ханты-Мансийский автономный округ - Югра, г Югорск, ул Таежная, д 63	для обслуживания жилого дома	802	86:22 - 9.31	44
2298	86:22:0003003:166	Ханты-Мансийский автономный округ - Югра, г Югорск, ул Таежная, д 65		1170	86:22 - 9.32	58
2299	86:22:0003003:148	Ханты-Мансийский автономный округ - Югра, г Югорск, ул Октябрьская, д 37-1	Под жилую застройку Индивидуальную	552	86:22 - 9.33	29
2300	86:22:0003003:126	Ханты-Мансийский автономный округ - Югра, г. Югорск, ул. Октябрьская, д. 37, квартира 2	Под индивидуальную жилую застройку	622	86:22 - 9.34	30
2301	86:22:0003003:373	Ханты-Мансийский автономный округ - Югра, г Югорск, ул Октябрьская, д 37-3	Под жилую застройку Индивидуальную	352	86:22 - 9.35	110
2302	86:22:0003003:147	Ханты-Мансийский автономный округ - Югра, г Югорск, ул Октябрьская, д 35-2	Для приусадебного участка приватизированной квартиры	725	86:22 - 9.36	35
2303	86:22:0003003:74	Ханты-Мансийский автономный округ - Югра, г Югорск, ул Октябрьская, д 35, квартира 1	Индивидуальное жилищное строительство	862	86:22 - 9.37	40

№ п/п	Кадастровый номер/кадастровый квартал	Адрес/местоположение земельного участка, здания, строения сооружения	Вид разрешенного использования	Площадь земельного участка	Условный номер	Площадь прилегающей территории
2304	86:22:0003003:139	Ханты-Мансийский автономный округ - Югра, г Югорск, ул Калинина, д 65-2	Ханты-Мансийский автономный округ - Югра, г Югорск, ул Калинина, д 65-2	645	86:22 - 9.38	107
2305	86:22:0003003:138	Ханты-Мансийский автономный округ - Югра, г. Югорск, ул. Калинина, д. 65, квартира 1	Для индивидуального строительства	676	86:22 - 9.39	38
2306	86:22:0003003:34	Ханты-Мансийский автономный округ - Югра, г. Югорск, ул. Калинина, д. 63 А, квартира 2	Ханты-Мансийский автономный округ - Югра, г. Югорск, ул. Калинина, д. 63 А, квартира 2	366	86:22 - 9.40	76
2307	86:22:0003003:140	Ханты-Мансийский автономный округ - Югра, г. Югорск, ул. Калинина, д. 63 А, квартира 1	для индивидуальной жилой застройки	455	86:22 - 9.41	25
2308	86:22:0003003:11	Ханты-Мансийский автономный округ - Югра, г Югорск, ул Калинина, д 63	обслуживание жилого дома	1348	86:22 - 9.42	61
2309	86:22:0003003:75	Ханты-Мансийский автономный округ - Югра, г. Югорск, ул. Калинина, д. 61-2	Индивидуальная жилая застройка (блокированная)	811	86:22 - 9.43	34
2310	86:22:0003003:379	Россия, Ханты-Мансийский автономный округ - Югра, город Югорск, улица Калинина, 61	под индивидуальную жилую застройку	1826	86:22 - 9.44	45

№ п/п	Кадастровый номер/кадастровый квартал	Адрес/местоположение земельного участка, здания, строения сооружения	Вид разрешенного использования	Площадь земельного участка	Условный номер	Площадь прилегающей территории
2311	86:22:0003003:137	Ханты-Мансийский автономный округ - Югра, г. Югорск, ул. Калинина, д. 59-2	Под жилую застройку Индивидуальную	817	86:22 - 9.45	39
2312	86:22:0003003:136	Ханты-Мансийский автономный округ - Югра, г. Югорск, ул. Калинина, д. 59, квартира 1	для обслуживания квартиры	734	86:22 - 9.46	37
2313	86:22:0003003:368	Ханты-Мансийский автономный округ - Югра, г. Югорск, ул. Калинина, д. 59А	строительство индивидуального жилого дома	1035	86:22 - 9.47	32
2314	86:22:0003003:382	Ханты-Мансийский автономный округ - Югра, г. Югорск, ул. Калинина, д. 57-2	Под жилую застройку Индивидуальную	374	86:22 - 9.48	52
2315	86:22:0003003:76	Ханты-Мансийский автономный округ - Югра, г. Югорск, ул. Калинина, д. 57-1	обслуживание приватизированной квартиры	606	86:22 - 9.49	143
2316	86:22:0003003:3	Ханты-Мансийский автономный округ - Югра, г. Югорск, ул. Калинина, д. 57 А	для обслуживания жилого дома	1139	86:22 - 9.50	60
2317	86:22:0003003:145	Ханты-Мансийский автономный округ - Югра, г. Югорск, ул. Калинина, д. 55	для обслуживания жилого дома блокированной застройки	1733	86:22 - 9.51	158

№ п/п	Кадастровый номер/кадастровый квартал	Адрес/местоположение земельного участка, здания, строения сооружения	Вид разрешенного использования	Площадь земельного участка	Условный номер	Площадь прилегающей территории
2318	86:22:0003003:31	Ханты-Мансийский автономный округ - Югра, г. Югорск, ул. Калинина, д. 55 А	для строительства жилого дома	1086	86:22 - 9.52	50
2319	86:22:0003003:183	Ханты-Мансийский автономный округ - Югра, г. Югорск, ул. Калинина, д. 53	для обслуживания двухквартирного жилого дома	1076	86:22 - 9.53	135
2320	86:22:0003003:18	Ханты-Мансийский автономный округ - Югра, г Югорск, ул Калинина, д 51	обслуживание индивидуального жилого дома	797	86:22 - 9.54	50
2321	86:22:0003003:259	Ханты-Мансийский автономный округ - Югра, г. Югорск, ул. Калинина, д. 49-2	Для индивидуальной жилой застройки (блокированной)	796	86:22 - 9.55	173
2322	86:22:0003003:135	Ханты-Мансийский автономный округ - Югра, г. Югорск, ул. Калинина, д. 49-1	Под жилую застройку Индивидуальную	977	86:22 - 9.56	88
2323	86:22:0003003:257	Ханты-Мансийский автономный округ - Югра, г Югорск, ул Калинина, д 47-3	Индивидуальное жилищное строительство	414	86:22 - 9.57	66
2324	86:22:0003003:601	Ханты-Мансийский автономный округ - Югра, г. Югорск, ул. Калинина, д. 47, кв. 4	Для индивидуальной жилой застройки (блокированной)	463	86:22 - 9.58	50
2325	86:22:0003003:255	Ханты-Мансийский автономный округ - Югра, г. Югорск, ул. Калинина, д. 47, кв. 1	строительство индивидуального жилого дома	1052	86:22 - 9.59	85

№ п/п	Кадастровый номер/кадастровый квартал	Адрес/местоположение земельного участка, здания, строения сооружения	Вид разрешенного использования	Площадь земельного участка	Условный номер	Площадь прилегающей территории
2326	86:22:0003003:254	Ханты-Мансийский автономный округ - Югра, г. Югорск, ул. Калинина, д. 45-2	под индивидуальную жилую застройку	1055	86:22 - 9.60	83
2327	86:22:0003003:253	Ханты-Мансийский автономный округ - Югра, г. Югорск, ул. Калинина, д. 45-1	Под жилую застройку Индивидуальную	925	86:22 - 9.61	77
2328	86:22:0003003:412	Ханты-Мансийский Автономный округ - Югра, г. Югорск, ул. Калинина, 43, кв. 2	индивидуальная жилая застройка (блокированная)	1050	86:22 - 9.62	90
2329	86:22:0003003:411	Ханты-Мансийский Автономный округ - Югра АО, г. Югорск, ул. Калинина, 43	под индивидуальную жилую застройку	965	86:22 - 9.63	80
2330	86:22:0003003:250	Ханты-Мансийский автономный округ - Югра, г. Югорск, ул. Калинина, д. 41, квартира 2	для индивидуальной жилой застройки	1000	86:22 - 9.64	89
2331	86:22:0003003:61	Ханты-Мансийский автономный округ - Югра, г. Югорск, ул. Калинина, д. 41, квартира 1	для обслуживания квартиры	952	86:22 - 9.65	86
2332	86:22:0003003:129	Ханты-Мансийский автономный округ - Югра, г. Югорск, ул. Калинина, д. 39, квартира 2	Под обслуживание квартиры в двухквартирном жилом доме	1005	86:22 - 9.66	76

№ п/п	Кадастровый номер/кадастровый квартал	Адрес/местоположение земельного участка, здания, строения сооружения	Вид разрешенного использования	Площадь земельного участка	Условный номер	Площадь прилегающей территории
2333	86:22:0003003:128	Ханты-Мансийский автономный округ - Югра, г. Югорск, ул. Калинина, д. 39, кв 1	под индивидуальную жилую застройку	1038	86:22 - 9.67	85
2334	86:22:0003003:247	Ханты-Мансийский автономный округ - Югра, г. Югорск, ул. Калинина, д. № 37, квартира 2	для строительства жилфонда	1145	86:22 - 9.68	92
2335	86:22:0003003:246	Ханты-Мансийский автономный округ - Югра, г. Югорск, ул. Калинина, д. 37-1	под индивидуальную жилую застройку	1050	86:22 - 9.69	90
2336	86:22:0003003:380	Ханты-Мансийский автономный округ - Югра, г. Югорск, ул. Калинина, д. № 35	под жилую застройку индивидуальную	1813	86:22 - 9.70	157
2337	86:22:0003003:123	Ханты-Мансийский автономный округ - Югра, г Югорск, ул Калинина, д 33-2	под жилую застройку индивидуальную	1049	86:22 - 9.71	91
2338	86:22:0003003:25	Ханты-Мансийский автономный округ - Югра, г. Югорск, ул. Калинина, д. 33-1	обслуживание квартиры в жилом доме	1030	86:22 - 9.72	83
2339	86:22:0003003:243	Ханты-Мансийский автономный округ - Югра, город Югорск, улица Калинина, 31/2	Под жилую застройку Индивидуальную	1023	86:22 - 9.73	88
2340	86:22:0003003:60	Ханты-Мансийский автономный округ - Югра, г. Югорск, ул. Калинина, д. 31, квартира 1	Под индивидуальную жилую застройку	1200	86:22 - 9.74	99

№ п/п	Кадастровый номер/кадастровый квартал	Адрес/местоположение земельного участка, здания, строения сооружения	Вид разрешенного использования	Площадь земельного участка	Условный номер	Площадь прилегающей территории
2341	86:22:0003003:121	Ханты-Мансийский автономный округ - Югра, г. Югорск, ул. Калинина, д. 29	для обслуживания двухквартирного жилого дома	1884	86:22 - 9.75	122
2342	86:22:0003003:23	Ханты-Мансийский автономный округ - Югра, г. Югорск, ул. Спортивная, д. 14, кв.1	для обслуживания квартиры в жилом доме	858	86:22 - 9.76	117
2343	86:22:0003003:240	Ханты-Мансийский автономный округ - Югра, г. Югорск, ул. Спортивная, д. 14, квартира 2	для обслуживания квартиры в двухквартирном жилом доме	646	86:22 - 9.77	48
2344	86:22:0003003:119	Ханты-Мансийский автономный округ - Югра, г. Югорск, ул. Спортивная, д. 12, квартира 1	Под индивидуальную жилую застройку	492	86:22 - 9.78	54
2345	86:22:0003003:262	Ханты-Мансийский автономный округ - Югра, г. Югорск, ул. Спортивная, д. 12-2	Для индивидуальной жилой застройки (блокированной)	534	86:22 - 9.79	101
2346	86:22:0003003:614	Ханты-Мансийский Автономный округ - Югра автономный округ, г.Югорск, ул. Калинина 34/1	блокированная жилая застройка	1127	86:22 - 9.80	45
2347	86:22:0003003:613	Ханты-Мансийский Автономный округ - Югра автономный округ, г.Югорск, ул. Калинина 34/2	Под обслуживание жилого дома	962	86:22 - 9.81	41
2348	86:22:0003003:124	Ханты-Мансийский автономный округ - Югра, г. Югорск, ул. Калинина, д. 36-	для обслуживания жилого дома	899	86:22 - 9.82	44

№ п/п	Кадастровый номер/кадастровый квартал	Адрес/местоположение земельного участка, здания, строения сооружения	Вид разрешенного использования	Площадь земельного участка	Условный номер	Площадь прилегающей территории
		1				
2349	86:22:0003003:51	Ханты-Мансийский автономный округ - Югра, г. Югорск, ул. Калинина, д. 36/2	Индивидуальная жилая застройка	918	86:22 - 9.83	42
2350	86:22:0003003:266	Ханты-Мансийский автономный округ - Югра, г. Югорск, ул. Калинина, д. 38-1	Под жилую застройку Индивидуальную	921	86:22 - 9.84	41
2351	86:22:0003003:267	Ханты-Мансийский автономный округ - Югра, г. Югорск, ул. Калинина, д. 38-2	Под жилую застройку Индивидуальную	1055	86:22 - 9.85	45
2352	86:22:0003003:130	Ханты-Мансийский автономный округ - Югра, город Югорск, улица Калинина, 40/1	Блокированная жилая застройка	1035	86:22 - 9.86	40
2353	86:22:0003003:269	Ханты-Мансийский автономный округ - Югра, город Югорск, улица Калинина, 40-2	Под жилую застройку Индивидуальную	924	86:22 - 9.87	39
2354	86:22:0003003:270	Ханты-Мансийский автономный округ - Югра, г. Югорск, ул. Калинина, д. 42, квартира 1	для обслуживания приватизированной квартиры	880	86:22 - 9.88	47
2355	86:22:0003003:133	Ханты-Мансийский автономный округ - Югра, г. Югорск, ул. Калинина, д. 42-2	Под жилую застройку Индивидуальную	892	86:22 - 9.89	96

№ п/п	Кадастровый номер/кадастровый квартал	Адрес/местоположение земельного участка, здания, строения сооружения	Вид разрешенного использования	Площадь земельного участка	Условный номер	Площадь прилегающей территории
2356	86:22:0003003:271	Ханты-Мансийский автономный округ - Югра, г. Югорск, ул. Калинина, д. 44	Под индивидуальную жилую застройку	1423	86:22 - 9.90	229
2357	86:22:0003003:916	Ханты-Мансийский автономный округ - Югра, г. Югорск, ул. Калинина, участок 46	среднеэтажная жилая застройка	6402	86:22 - 9.91	387
2358	86:22:0003003:590	Ханты-Мансийский автономный округ - Югра, город Югорск, улица Калинина, 54	Для размещения многоквартирного жилого дома	7437	86:22 - 9.92	237
2359	86:22:0003003:111	Ханты-Мансийский автономный округ - Югра, г. Югорск, ул. Калинина, д. 56	под жилую застройку индивидуальную	2061	86:22 - 9.93	79
2360	86:22:0003003:307	Ханты-Мансийский автономный округ - Югра, г. Югорск, ул. Механизаторов, д. № 35	для обслуживания жилого дома с хозяйственными постройками	1198	86:22 - 9.94	140
2361	86:22:0003003:22	Ханты-Мансийский автономный округ - Югра, г. Югорск, ул. Механизаторов, д. 33/2	обслуживание магазина "Мясная лавка"	607	86:22 - 9.95	38
2362	86:22:0003003:78	Ханты-Мансийский автономный округ - Югра, г. Югорск, ул. Механизаторов, д. 33	под индивидуальную усадьбную жилую застройку	1276	86:22 - 9.96	88
2363	86:22:0003003:21	Ханты-Мансийский автономный округ - Югра, г. Югорск, ул. Механизаторов, д. 33/1	под обслуживание кафе закусочная национальная "Корейская кухня"	337	86:22 - 9.97	23

№ п/п	Кадастровый номер/кадастровый квартал	Адрес/местоположение земельного участка, здания, строения сооружения	Вид разрешенного использования	Площадь земельного участка	Условный номер	Площадь прилегающей территории
2364	86:22:0003003:8	Ханты-Мансийский автономный округ - Югра, г. Югорск, ул. Калинина, д. 60	для обслуживания промышленной базы	9623	86:22 - 9.98	689
2365	86:22:0003003:406	Ханты-Мансийский автономный округ - Югра, г. Югорск, ул. Титова, д. 119	под обслуживание магазина	269	86:22 - 9.99	240
2366	86:22:0003003:30	Ханты-Мансийский автономный округ - Югра, г. Югорск, ул. Титова, д. 117	обслуживание жилого дома	1011	86:22 - 9.100	105
2367	86:22:0003003:174	Ханты-Мансийский автономный округ - Югра, г. Югорск, ул. Титова, д. 115	строительство индивидуального жилого дома	1096	86:22 - 9.101	57
2368	86:22:0003003:173	Ханты-Мансийский автономный округ - Югра, г. Югорск, ул. Титова, д. 113	Под жилую застройку Индивидуальную	1021	86:22 - 9.102	58
2369	86:22:0003003:72	Ханты-Мансийский автономный округ - Югра, г. Югорск, ул. Титова, д. 111	для обслуживания жилого дома	1104	86:22 - 9.103	98
2370	86:22:0003003:36	Ханты-Мансийский автономный округ - Югра, г. Югорск, ул. Титова, д. 109	для обслуживание жилого дома	1012	86:22 - 9.104	71
2371	86:22:0003003:361	Ханты-Мансийский автономный округ - Югра, г. Югорск, ул. Титова, д. № 107	для обслуживания жилого дома	1070	86:22 - 9.105	145
2372	86:22:0003003:13	Ханты-Мансийский автономный округ - Югра, г. Югорск, ул. Механизаторов, д. 32	под обслуживание жилого дома	1293	86:22 - 9.106	88
2373	86:22:0003003:330	Ханты-Мансийский автономный округ - Югра, г. Югорск, ул. Титова, д. 105	для индивидуального строительства	924	86:22 - 9.107	131

№ п/п	Кадастровый номер/кадастровый квартал	Адрес/местоположение земельного участка, здания, строения сооружения	Вид разрешенного использования	Площадь земельного участка	Условный номер	Площадь прилегающей территории
2374	86:22:0003003:329	Ханты-Мансийский автономный округ - Югра, г. Югорск, ул. Титова, д. 103	Под жилую застройку Индивидуальную	1852	86:22 - 9.108	70
2375	86:22:0003003:103	Ханты-Мансийский автономный округ - Югра, г. Югорск, ул. Титова, д. 101	для обслуживания жилого дома	1454	86:22 - 9.109	58
2376	86:22:0003003:95	Ханты-Мансийский автономный округ - Югра, г Югорск, ул Титова, д 99	под индивидуальную жилую застройку	1113	86:22 - 9.110	36
2377	86:22:0003003:120	Ханты-Мансийский автономный округ - Югра, г Югорск, ул Титова, д 97	для обслуживания жилого дома	876	86:22 - 9.111	33
2378	86:22:0003003:49	Ханты-Мансийский автономный округ - Югра, г Югорск, ул Титова, д 95	для индивидуального строительства	1111	86:22 - 9.112	41
2379	86:22:0003003:327	Ханты-Мансийский автономный округ - Югра, г Югорск, ул Титова, д 93	Для обслуживания индивидуального жилого дома	1464	86:22 - 9.113	50
2380	86:22:0003003:204	Ханты-Мансийский автономный округ - Югра, г. Югорск, ул. Титова, д. 91	под жилую застройку индивидуальную	1518	86:22 - 9.114	48
2381	86:22:0003003:66	Ханты-Мансийский автономный округ - Югра, г Югорск, ул Титова, д 89	для обслуживания жилого дома	896	86:22 - 9.115	113
2382	86:22:0003003:323	Ханты-Мансийский автономный округ - Югра, г. Югорск, ул. Титова, д. 85 А	для индивидуального строительства	1146	86:22 - 9.116	0
2383	86:22:0003003:324	Ханты-Мансийский автономный округ - Югра, г. Югорск, ул. Титова, д. 85	Индивидуальное жилищное строительство	515	86:22 - 9.117	58

№ п/п	Кадастровый номер/кадастровый квартал	Адрес/местоположение земельного участка, здания, строения сооружения	Вид разрешенного использования	Площадь земельного участка	Условный номер	Площадь прилегающей территории
2384	86:22:0003003:199	Ханты-Мансийский автономный округ - Югра, г Югорск, ул Титова, д 83	Под жилую застройку Индивидуальную	850	86:22 - 9.118	113
2385	86:22:0003003:321	Ханты-Мансийский автономный округ - Югра, г. Югорск, пер. Поперечный, д. № 6	Под жилую застройку Индивидуальную	1062	86:22 - 9.119	79
2386	86:22:0003003:308	Ханты-Мансийский автономный округ - Югра, г. Югорск, пер. Поперечный, д. № 8	под обслуживание жилого дома	1452	86:22 - 9.120	81
2387	86:22:0003003:197	Ханты-Мансийский автономный округ - Югра, г. Югорск, ул. Титова, д. 81	Под жилую застройку индивидуальную	689	86:22 - 9.121	154
2388	86:22:0003003:12	Ханты-Мансийский автономный округ - Югра, г. Югорск, ул. Титова, д. 79	индивидуальное жилищное строительство	1311	86:22 - 9.122	140
2389	86:22:0003003:10	Ханты-Мансийский автономный округ - Югра, г. Югорск, ул. Титова, д. № 77	обслуживание жилого дома	1144	86:22 - 9.123	114
2390	86:22:0003003:191	Ханты-Мансийский автономный округ - Югра, г Югорск, ул Титова, д 75	Под жилую застройку Индивидуальную	969	86:22 - 9.124	68
2391	86:22:0003003:189	Ханты-Мансийский автономный округ - Югра, г. Югорск, ул. Титова, д. 73	для индивидуального строительства	702	86:22 - 9.125	78
2392	86:22:0003003:187	Ханты-Мансийский автономный округ - Югра, г. Югорск, ул. Титова, д. 71	для обслуживания жилого дома	1089	86:22 - 9.126	99

№ п/п	Кадастровый номер/кадастровый квартал	Адрес/местоположение земельного участка, здания, строения сооружения	Вид разрешенного использования	Площадь земельного участка	Условный номер	Площадь прилегающей территории
2393	86:22:0003003:185	Ханты-Мансийский автономный округ - Югра, г. Югорск, ул. Титова, д. 69	строительство индивидуального жилого дома	895	86:22 - 9.127	79
2394	86:22:0003003:52	Ханты-Мансийский автономный округ - Югра, г Югорск, ул Титова, д 67, квартира 2	для обслуживания приватизированной квартиры	964	86:22 - 9.128	84
2395	86:22:0003003:54	Ханты-Мансийский автономный округ - Югра, г. Югорск, ул. Титова, д. 67, квартира 1	для обслуживания приватизированной квартиры	781	86:22 - 9.129	67
2396	86:22:0003003:181	Ханты-Мансийский автономный округ - Югра, г. Югорск, ул. Титова, д. 65	для обслуживания жилого дома	1079	86:22 - 9.130	85
2397	86:22:0003003:45	Ханты-Мансийский автономный округ - Югра, г. Югорск, ул. Титова, д. 63	под обслуживание жилого дома	1292	86:22 - 9.131	213
2398	86:22:0003003:5	Ханты-Мансийский автономный округ - Югра, г. Югорск, пер. Титова, д. 2	Под строительство квартиры в жилом доме	473	86:22 - 9.132	97
2399	86:22:0003003:4	Ханты-Мансийский автономный округ - Югра, г. Югорск, пер. Титова, д. 3	Под индивидуальную жилую застройку	555	86:22 - 9.133	34
2400	86:22:0003003:277	Ханты-Мансийский автономный округ - Югра, г. Югорск, пер. Титова, д. № 4-1	под обслуживание квартиры в двухквартирном жилом доме	738	86:22 - 9.134	36

№ п/п	Кадастровый номер/кадастровый квартал	Адрес/местоположение земельного участка, здания, строения сооружения	Вид разрешенного использования	Площадь земельного участка	Условный номер	Площадь прилегающей территории
2401	86:22:0003003:50	Ханты-Мансийский автономный округ - Югра, г. Югорск, пер. Титова, д. 4-2	под обслуживание приватизированной квартиры	847	86:22 - 9.135	38
2402	86:22:0003003:100	Ханты-Мансийский автономный округ - Югра, г. Югорск, пер. Титова, д. 8	под индивидуальную жилую застройку	888	86:22 - 9.136	47
2403	86:22:0003003:16	Ханты-Мансийский автономный округ - Югра, г. Югорск, пер. Титова, д. 9	обслуживание нежилого здания	1047	86:22 - 9.137	47
2404	86:22:0003003:151	Ханты-Мансийский автономный округ - Югра, г. Югорск, пер. Титова, д. 9 А-1	для обслуживания приватизированной квартиры	756	86:22 - 9.138	38
2405	86:22:0003003:33	Ханты-Мансийский автономный округ - Югра, г. Югорск, пер. Титова, д. 9 А-2	под обслуживание квартиры в жилом доме	804	86:22 - 9.139	43
2406	86:22:0003003:43	Ханты-Мансийский автономный округ - Югра, г. Югорск, пер. Титова, д. 10, кв 1	под обслуживание квартиры в жилом доме	845	86:22 - 9.140	42
2407	86:22:0003003:149	Ханты-Мансийский автономный округ - Югра, г. Югорск, ул. Титова, д. 10-2	обслуживание приватизированной квартиры	922	86:22 - 9.141	37
2408	86:22:0003003:150	Ханты-Мансийский автономный округ - Югра, г. Югорск, ул. Титова, д. 11	для обслуживания жилого дома	1185	86:22 - 9.142	82
2409	86:22:0003003:273	Ханты-Мансийский автономный округ - Югра, г. Югорск, пер. Поперечный, д. 5	для обслуживания жилого дома	753	86:22 - 9.143	118

№ п/п	Кадастровый номер/кадастровый квартал	Адрес/местоположение земельного участка, здания, строения сооружения	Вид разрешенного использования	Площадь земельного участка	Условный номер	Площадь прилегающей территории
2410	86:22:0003003:272	Ханты-Мансийский автономный округ - Югра, г. Югорск, пер. Поперечный, д. 7	Под жилую застройку Индивидуальную	980	86:22 - 9.144	132
2411	86:22:0003003:1	Ханты-Мансийский автономный округ - Югра, г Югорск, ул Титова, д 52	обслуживание индивидуального жилого дома	1492,2	86:22 - 9.145	246
2412	86:22:0003003:37	Ханты-Мансийский автономный округ - Югра, г Югорск, ул Титова, д 54	для обслуживания жилого дома	1438	86:22 - 9.146	225
2413	86:22:0003003:101	Ханты-Мансийский автономный округ - Югра, г Югорск, ул Титова, д 56, кв. 1	индивидуальная жилая застройка	1180	86:22 - 9.147	234
2414	86:22:0003003:53	Ханты-Мансийский автономный округ - Югра, г. Югорск, ул. Титова, д. 56-2	под обслуживание жилого дома	1130	86:22 - 9.148	43
2415	86:22:0003003:55	Ханты-Мансийский автономный округ - Югра, г. Югорск, ул. Титова, д. 58	для обслуживания жилого дома	1495	86:22 - 9.149	94
2416	86:22:0003003:179	Ханты-Мансийский автономный округ - Югра, г. Югорск, ул. Титова, д. 60	Под индивидуальную жилую застройку	1324	86:22 - 9.150	121
2417	86:22:0003003:29	Ханты-Мансийский автономный округ - Югра, г. Югорск, ул. Титова, д. 62	под обслуживание жилого дома	1047	86:22 - 9.151	80
2418	86:22:0003003:180	Ханты-Мансийский автономный округ - Югра, г. Югорск, ул. Титова, д. 64	Для обслуживания жилого дома	1703	86:22 - 9.152	119
2419	86:22:0003003:182	Ханты-Мансийский автономный округ - Югра, г.	Для индивидуального строительства	1957	86:22 - 9.153	205

№ п/п	Кадастровый номер/кадастровый квартал	Адрес/местоположение земельного участка, здания, строения сооружения	Вид разрешенного использования	Площадь земельного участка	Условный номер	Площадь прилегающей территории
		Югорск, ул. Титова, д. 66				
2420	86:22:0003003:70	Ханты-Мансийский автономный округ - Югра, г. Югорск, ул. Титова, д. 68, кв.2	Индивидуальное жилищное строительство	783	86:22 - 9.154	96
2421	86:22:0003003:67	Ханты-Мансийский автономный округ - Югра, г Югорск, ул Титова, д 68, квартира 1	Индивидуальное жилищное строительство	886	86:22 - 9.155	113
2422	86:22:0003003:186	Ханты-Мансийский автономный округ - Югра, г Югорск, ул Титова, д 70	Для обслуживания жилого дома	1681	86:22 - 9.156	98
2423	86:22:0003003:188	Ханты-Мансийский автономный округ - Югра, г Югорск, ул Титова, д 72	Для индивидуального строительства	1359	86:22 - 9.157	75
2424	86:22:0003003:190	Ханты-Мансийский автономный округ - Югра, г Югорск, ул Титова, д 74	Под жилую застройку Индивидуальную	1556	86:22 - 9.158	90
2425	86:22:0003003:40	Ханты-Мансийский автономный округ - Югра, г. Югорск, ул. Титова, д. 76	для строительства жилого дома	1668	86:22 - 9.159	66
2426	86:22:0003003:194	Ханты-Мансийский автономный округ - Югра, г Югорск, ул Титова, д № 78	для индивидуального строительства	937	86:22 - 9.160	29
2427	86:22:0003003:198	Ханты-Мансийский автономный округ - Югра, г. Югорск, ул. Титова, д. № 82	под обслуживание жилого дома	1058	86:22 - 9.161	36
2428	86:22:0003003:35	Ханты-Мансийский автономный округ - Югра, г. Югорск, ул. Титова, д. № 84	индивидуальное жилищное строительство	1770	86:22 - 9.162	52

№ п/п	Кадастровый номер/кадастровый квартал	Адрес/местоположение земельного участка, здания, строения сооружения	Вид разрешенного использования	Площадь земельного участка	Условный номер	Площадь прилегающей территории
2429	86:22:0003003:201	Ханты-Мансийский автономный округ - Югра, г. Югорск, ул. Титова, д. № 86	Под жилую застройку индивидуальную	1210	86:22 - 9.163	55
2430	86:22:0003003:24	Ханты-Мансийский автономный округ - Югра, г. Югорск, ул. Титова, д. № 88	индивидуальное жилищное строительство	946	86:22 - 9.164	134
2431	86:22:0003003:68	Ханты-Мансийский автономный округ - Югра, г Югорск, ул Механизаторов, д 31, квартира 2	для обслуживания квартиры	935	86:22 - 9.165	50
2432	86:22:0003003:144	Ханты-Мансийский автономный округ - Югра, г Югорск, ул Механизаторов, д 31-1	Под жилую застройку Индивидуальную	1068	86:22 - 9.166	36
2433	86:22:0003003:6	Ханты-Мансийский автономный округ - Югра, г. Югорск, ул. Титова, д. 90	строительство индивидуального жилого дома	1208	86:22 - 9.167	142
2434	86:22:0003003:355	Ханты-Мансийский автономный округ - Югра, г. Югорск, ул. Титова, д. 92	для индивидуального строительства	1031	86:22 - 9.168	50
2435	86:22:0003003:207	Ханты-Мансийский автономный округ - Югра, г. Югорск, ул. Титова, д. 94	под индивидуальную жилую застройку	1069	86:22 - 9.169	52
2436	86:22:0003003:357	Ханты-Мансийский автономный округ - Югра, г. Югорск, ул. Титова, д. 96	для индивидуального строительства	896	86:22 - 9.170	44
2437	86:22:0003003:358	Ханты-Мансийский автономный округ - Югра, г. Югорск, ул. Титова, дом № 98	индивидуальное жилищное строительство	1000	86:22 - 9.171	148

№ п/п	Кадастровый номер/кадастровый квартал	Адрес/местоположение земельного участка, здания, строения сооружения	Вид разрешенного использования	Площадь земельного участка	Условный номер	Площадь прилегающей территории
2438	86:22:0003003:15	Ханты-Мансийский автономный округ - Югра, г. Югорск, ул. Октябрьская, д. 33 А	для обслуживания индивидуального жилого дома	737	86:22 - 9.172	60
2439	86:22:0003003:117	Ханты-Мансийский автономный округ - Югра, г. Югорск, ул. Октябрьская, д. 33, квартира 3	под индивидуальную усадебную жилую застройку	806	86:22 - 9.173	151
2440	86:22:0003003:92	Ханты-Мансийский автономный округ - Югра, г Югорск, ул Октябрьская, д 33, квартира 2	Под индивидуальную жилую застройку	575	86:22 - 9.174	100
2441	86:22:0003003:106	Ханты-Мансийский автономный округ - Югра, г Югорск, ул Октябрьская, д 33, квартира 1	Под обслуживание квартиры в трехквартирном жилом доме	665	86:22 - 9.175	74
2442	86:22:0003003:146	Ханты-Мансийский автономный округ - Югра, г Югорск, ул Октябрьская, д 31, квартира 2	Для обслуживания приватизированной квартиры	974	86:22 - 9.176	43
2443	86:22:0003003:71	Ханты-Мансийский автономный округ - Югра, г Югорск, ул Октябрьская, д 31, квартира 1	Индивидуальное жилищное строительство	936	86:22 - 9.177	115
2444	86:22:0003003:26	Ханты-Мансийский автономный округ - Югра, г. Югорск, ул. Механизаторов, д. 28	для строительства многоэтажного жилого дома	1999	86:22 - 9.178	182

№ п/п	Кадастровый номер/кадастровый квартал	Адрес/местоположение земельного участка, здания, строения сооружения	Вид разрешенного использования	Площадь земельного участка	Условный номер	Площадь прилегающей территории
2445	86:22:0003003:28	Ханты-Мансийский автономный округ - Югра, г. Югорск, ул. Механизаторов, д. 30	под обслуживание жилого дома	1230	86:22 - 9.179	60
2446	86:22:0003003:354	Ханты-Мансийский автономный округ - Югра, г Югорск, ул Механизаторов, д 30, (строительный номер)	под индивидуальную жилую застройку	1012	86:22 - 9.180	40
2447	86:22:0003003:161	Ханты-Мансийский автономный округ - Югра, г. Югорск, ул. Попова, д. 87	Под жилую застройку индивидуальную	1397	86:22 - 9.181	166
2448	86:22:0003003:343	Ханты-Мансийский автономный округ - Югра, г. Югорск, ул. Попова, д. № 85	Для обслуживания жилого дома	1752	86:22 - 9.182	52
2449	86:22:0003003:69	Ханты-Мансийский автономный округ - Югра, г. Югорск, ул. Попова, д. 83	для обслуживания жилого дома	1650	86:22 - 9.183	49
2450	86:22:0003003:344	Ханты-Мансийский автономный округ - Югра, г. Югорск, ул. Попова, д. 81	обслуживание мечети	1637	86:22 - 9.184	49
2451	86:22:0003003:91	Ханты-Мансийский автономный округ - Югра, г Югорск, ул Попова, д 79	огород	1559	86:22 - 9.185	49
2452	86:22:0003003:158	Ханты-Мансийский автономный округ - Югра, г. Югорск, ул. Попова, д. 77	Для индивидуального строительства	1689	86:22 - 9.186	52
2453	86:22:0003003:157	Ханты-Мансийский автономный округ - Югра, г Югорск, ул Попова, д 75	Под жилую застройку Индивидуальную	1729	86:22 - 9.187	77
2454	86:22:0003003:156	Ханты-Мансийский автономный округ - Югра, г Югорск, ул Попова, д 73	Под жилую застройку Индивидуальную	1072	86:22 - 9.188	79

№ п/п	Кадастровый номер/кадастровый квартал	Адрес/местоположение земельного участка, здания, строения сооружения	Вид разрешенного использования	Площадь земельного участка	Условный номер	Площадь прилегающей территории
2455	86:22:0003003:348	Ханты-Мансийский автономный округ - Югра, г. Югорск, ул. Попова, д. № 71	Для индивидуального строительства	881	86:22 - 9.189	67
2456	86:22:0003003:114	Ханты-Мансийский автономный округ - Югра, г. Югорск, ул. Попова, д. 69	Индивидуальное жилищное строительство	1005	86:22 - 9.190	54
2457	86:22:0003003:38	Ханты-Мансийский автономный округ - Югра, г. Югорск, ул. Попова, д. 67	обслуживание здания автошколы	496	86:22 - 9.191	60
2458	86:22:0003003:46	Ханты-Мансийский автономный округ - Югра, г. Югорск, ул. Попова, 65	для обслуживания магазина	1219	86:22 - 9.192	194
2459	86:22:0003003:42	Ханты-Мансийский автономный округ - Югра, г. Югорск, пер. Поперечный, д. 2 А-1	для обслуживания квартиры в двухквартирном жилом доме	1282	86:22 - 9.193	188
2460	86:22:0003003:349	Ханты-Мансийский автономный округ - Югра, г. Югорск, пер. Поперечный, д. № 2А-2	Для обслуживания квартиры	748	86:22 - 9.194	37
2461	86:22:0003003:39	Ханты-Мансийский автономный округ - Югра, г. Югорск, пер. Поперечный, д. 2	Для обслуживания магазина	650	86:22 - 9.195	121
2462	86:22:0003003:299	Ханты-Мансийский автономный округ - Югра, г. Югорск, ул. Попова, д. 63	для размещения здания банка	1644	86:22 - 9.196	241

№ п/п	Кадастровый номер/кадастровый квартал	Адрес/местоположение земельного участка, здания, строения сооружения	Вид разрешенного использования	Площадь земельного участка	Условный номер	Площадь прилегающей территории
2463	86:22:0003003:615	Тюменская область, Ханты-Мансийский автономный округ - Югра, г. Югорск, ул. Попова	Под эксплуатацию КТП 10/0,4 кВ №12-3 в составе объекта: "ТП(5 шт.) взамен существующих №12-3, 10-06 по ул.Попова, №13-1 по ул.Новая, №14-8 по ул.Транспортная, №17-8 по ул.Некрасова в г.Югорске"	154	86:22 - 9.197	106
2464	86:22:0003003:154	Ханты-Мансийский автономный округ - Югра, г. Югорск, ул. Попова, д. 57	для индивидуального строительства	1200	86:22 - 9.198	193
2465	86:22:0003003:65	Ханты-Мансийский автономный округ - Югра, г. Югорск, ул. Попова, д. 55	Для обслуживания жилого дома	1473	86:22 - 9.199	132
2466	86:22:0003003:47	Ханты-Мансийский автономный округ - Югра, г. Югорск, ул. Попова, д. 53	для индивидуального строительства	1176	86:22 - 9.200	106
2467	86:22:0003003:9	Ханты-Мансийский автономный округ - Югра, г. Югорск, ул. Попова, д. 51	для строительства индивидуального дома	1195	86:22 - 9.201	94
2468	86:22:0003003:64	Ханты-Мансийский автономный округ - Югра, г. Югорск, ул. Попова, д. 49	Для строительства жилого дома	1346	86:22 - 9.202	114
2469	86:22:0003003:112	Ханты-Мансийский автономный округ - Югра, г. Югорск, ул. Попова, д. 47	для индивидуального строительства дома	1525	86:22 - 9.203	137

№ п/п	Кадастровый номер/кадастровый квартал	Адрес/местоположение земельного участка, здания, строения сооружения	Вид разрешенного использования	Площадь земельного участка	Условный номер	Площадь прилегающей территории
2470	86:22:0003003:32	Ханты-Мансийский автономный округ - Югра, г. Югорск, ул. Попова, д. 45	под обслуживание жилого дома	1450	86:22 - 9.204	209
2471	86:22:0003003:298	Ханты-Мансийский автономный округ - Югра, г Югорск, пер Поперечный, д 1	Индивидуальное жилищное строительство	1081	86:22 - 9.205	149
2472	86:22:0003003:235	Ханты-Мансийский автономный округ - Югра, г. Югорск, ул. Таежная, д. № 49	под обслуживание жилого дома	474	86:22 - 9.206	77
2473	86:22:0003003:236	Ханты-Мансийский автономный округ - Югра, г. Югорск, ул. Таежная, д. № 49	под обслуживание жилого дома	461	86:22 - 9.207	46
2474	86:22:0003003:237	Ханты-Мансийский автономный округ - Югра, г. Югорск, ул. Таежная, д. № 49/3	под обслуживание жилого дома	741	86:22 - 9.208	164
10 микрорайон						
2475	86:22:0005002:228	Ханты-Мансийский автономный округ - Югра, г. Югорск, ул. Ленина, д. 10	Многоквартирный жилой дом с нежилыми помещениями	2497	86:22 - 10.1	425
2476	86:22:0005002:96	Ханты-Мансийский автономный округ - Югра, г. Югорск, ул. Ленина, д. 12	Обслуживание 5-ти этажного жилого дома и магазина	2327	86:22 - 10.2	455

№ п/п	Кадастровый номер/кадастровый квартал	Адрес/местоположение земельного участка, здания, строения сооружения	Вид разрешенного использования	Площадь земельного участка	Условный номер	Площадь прилегающей территории
2477	86:22:0005002:97	Ханты-Мансийский автономный округ - Югра, г. Югорск, ул. Ленина, д. 14	обслуживание 5-ти этажного жилого дома и магазина	2369	86:22 - 10.3	465
2478	86:22:0005002:161	Ханты-Мансийский автономный округ - Югра, г. Югорск, ул. Ленина, д. 16	для обслуживания гостиницы "Югорск"	2340	86:22 - 10.4	395
2479	86:22:0005002:6	Ханты-Мансийский автономный округ - Югра, г. Югорск, ул. Ленина, д. 16	под учебный центр	2369	86:22 - 10.5	214
2480	86:22:0005002:153	Ханты-Мансийский автономный округ - Югра, г. Югорск, ул. Ленина, д. 18	для обслуживания информационного культурно-технического центра "Норд"	6186	86:22 - 10.6	625
2481	86:22:0005002:5	Ханты-Мансийский автономный округ - Югра, г. Югорск, ул. 40 лет Победы, д. № 11	административное здание	1980	86:22 - 10.7	437
2482	86:22:0005002:455	Ханты-Мансийский автономный округ - Югра, г. Югорск, ул. 40 лет Победы, д. 9	Многоэтажная застройка	2140	86:22 - 10.8	365
2483	86:22:0005002:453	Ханты-Мансийский автономный округ - Югра, г. Югорск, ул. 40 лет Победы, д. 9 А	Многоэтажная застройка	2311	86:22 - 10.9	381
2484	86:22:0005002:463	Ханты-Мансийский автономный округ - Югра, г. Югорск, ул. 40 лет Победы, д. 7	Под жилую застройку многоэтажную	2076	86:22 - 10.10	316

№ п/п	Кадастровый номер/кадастровый квартал	Адрес/местоположение земельного участка, здания, строения сооружения	Вид разрешенного использования	Площадь земельного участка	Условный номер	Площадь прилегающей территории
2485	86:22:0005002:2020	Ханты-Мансийский автономный округ - Югра, г. Югорск, ул. 40 лет Победы, 116	для размещения трансформаторной подстанции № 10-4 ДК 2х630 кВА	126	86:22 - 10.11	111
2486	86:22:0005002:596	Ханты-Мансийский автономный округ - Югра, г. Югорск, ул. 40 лет Победы, д. 11 А	Для размещения административно-производственного здания	2510	86:22 - 10.12	228
2487	86:22:0005002:450	Ханты-Мансийский автономный округ - Югра, г. Югорск, ул. Мира, д. 16	Под жилую застройку Многоэтажную	3630	86:22 - 10.13	379
2488	86:22:0005002:449	Ханты-Мансийский автономный округ - Югра, г. Югорск, ул. Мира, д. 14	для эксплуатации многоквартирного жилого дома	3002	86:22 - 10.14	379
2489	86:22:0005002:460	Ханты-Мансийский автономный округ - Югра, г. Югорск, ул. Мира, д. 12	Многоэтажная застройка	2100	86:22 - 10.15	324
2490	86:22:0005002:2318	Ханты-Мансийский автономный округ - Югра, г. Югорск, ул. Мира, 18/4	дошкольное, начальное и среднее образование	9371	86:22 - 10.16	479
2491	86:22:0005002:445	Ханты-Мансийский автономный округ - Югра, г. Югорск, ул. Мира, 18/3	Для эксплуатации многоквартирного жилого дома	3076	86:22 - 10.17	189
2492	86:22:0005002:443	Ханты-Мансийский автономный округ - Югра, г. Югорск, ул. Мира, д. 18, квартира 2	для эксплуатации многоквартирного жилого дома	3052	86:22 - 10.18	154

№ п/п	Кадастровый номер/кадастровый квартал	Адрес/местоположение земельного участка, здания, строения сооружения	Вид разрешенного использования	Площадь земельного участка	Условный номер	Площадь прилегающей территории
2493	86:22:0005002:605	Ханты-Мансийский автономный округ - Югра, г. Югорск, ул. Мира, 18/1	для эксплуатации многоквартирного жилого дома	3075	86:22 - 10.19	315
2494	86:22:0005002:439	Ханты-Мансийский автономный округ - Югра, г. Югорск, ул. Мира, д.18	Многоэтажная застройка	3340	86:22 - 10.20	559
2495	86:22:0005002:600	Ханты-Мансийский автономный округ - Югра, г. Югорск, ул. Мира, д.8	для эксплуатации многоквартирного жилого дома	2080	86:22 - 10.21	320
2496	86:22:0005002:459	Ханты-Мансийский автономный округ - Югра, город Югорск, улица Мира, дом 10	для эксплуатации многоквартирного жилого дома	2630	86:22 - 10.22	350
2497	86:22:0005002:2066	Ханты-Мансийский автономный округ - Югра, г. Югорск, ул. Мира, в районе многоквартирного жилого дома №10	для размещения объекта " Комплектные трансформаторные подстанции 10/0,4 кВ в г.Югорске"	80	86:22 - 10.23	26
2498	86:22:0005002:327	Ханты-Мансийский автономный округ - Югра, г. Югорск, ул. Мира, д. 6	для обслуживания средней общеобразовательной школы №3	24450	86:22 - 10.24	767
2499	86:22:0005002:465	Ханты-Мансийский автономный округ - Югра, г. Югорск, ул. Мира, д. 4	Под жилую застройку многоэтажную	2360	86:22 - 10.25	336
2500	86:22:0005002:2146	Ханты-Мансийский автономный округ - Югра, город Югорск, улица	среднеэтажная жилая застройка	2664	86:22 - 10.26	562

№ п/п	Кадастровый номер/кадастровый квартал	Адрес/местоположение земельного участка, здания, строения сооружения	Вид разрешенного использования	Площадь земельного участка	Условный номер	Площадь прилегающей территории
		Железнодорожная, 19А				
2501	86:22:0005002:2147	Ханты-Мансийский автономный округ - Югра, город Югорск, улица Железнодорожная, 11А	среднеэтажная жилая застройка	2757	86:22 - 10.27	324
2502	86:22:0005002:60	Ханты-Мансийский автономный округ - Югра, город Югорск, улица Железнодорожная, 27	строительство многоэтажного дома	8741	86:22 - 10.28	536
2503	86:22:0005002:467	Ханты-Мансийский автономный округ - Югра, г. Югорск, ул. Железнодорожная, д. 21 А	Многоэтажная застройка	2504	86:22 - 10.29	284
2504	86:22:0005002:505	Ханты-Мансийский автономный округ - Югра, г. Югорск, ул. Железнодорожная, д. 23 А	Для обслуживания надкопточных сооружений	1017	86:22 - 10.30	51
2505	86:22:0005002:9	Ханты-Мансийский автономный округ - Югра, г. Югорск, ул. Железнодорожная, д. 23 А	для обслуживания спального корпуса №2 санатория - профилактория ООО "Тюментрансгаз"	2404	86:22 - 10.31	265
2506	86:22:0005002:89	Ханты-Мансийский автономный округ - Югра, г. Югорск, ул. Железнодорожная, д. 23 а	обслуживание санатория-профилактория	3782	86:22 - 10.32	301

№ п/п	Кадастровый номер/кадастровый квартал	Адрес/местоположение земельного участка, здания, строения сооружения	Вид разрешенного использования	Площадь земельного участка	Условный номер	Площадь прилегающей территории
2507	86:22:0005002:131	Ханты-Мансийский автономный округ - Югра, г. Югорск, ул. Железнодорожная, д. 23 А	для обслуживания нежилого здания-центра реабилитации "Здоровье"	6744	86:22 - 10.33	552
2508	86:22:0005002:132	Ханты-Мансийский автономный округ - Югра, г. Югорск, ул. Железнодорожная, д. 27 А	для обслуживания клуба юных техников "Интеграл"	2470	86:22 - 10.34	294
2509	86:22:0005002:91	Ханты-Мансийский автономный округ - Югра, г. Югорск, ул. Железнодорожная, д. 29	обслуживание жилого дома	1926	86:22 - 10.35	386
2510	86:22:0005002:92	Ханты-Мансийский автономный округ - Югра, г. Югорск, ул. Железнодорожная, д. 31	обслуживание жилого дома	1834	86:22 - 10.36	367
2511	86:22:0005002:472	Ханты-Мансийский автономный округ - Югра, г. Югорск, ул. Железнодорожная, д. 33	для обслуживания жилого дома со встроенно-пристроенными помещениями в первом этаже	2971	86:22 - 10.37	427
2512	86:22:0005002:1961	Ханты-Мансийский Автономный округ - Югра, г. Югорск, ул. 40 лет Победы, 7А	Для обслуживания хоккейного корта	5750	86:22 - 10.38	512

№ п/п	Кадастровый номер/кадастровый квартал	Адрес/местоположение земельного участка, здания, строения сооружения	Вид разрешенного использования	Площадь земельного участка	Условный номер	Площадь прилегающей территории
2513	86:22:0005002:133	Ханты-Мансийский автономный округ - Югра, г. Югорск, ул. Железнодорожная, д. 29 А	Ханты-Мансийский автономный округ - Югра, г. Югорск, ул. Железнодорожная, д. 29 А	5249	86:22 - 10.39	415
2514	86:22:0005002:521	Ханты-Мансийский автономный округ - Югра, г. Югорск, ул. 40 лет Победы, д. 3"А"	для обслуживания здания реабилитационного центра для детей и подростков с ограниченными возможностями "Надежда"	4533	86:22 - 10.40	518
2515	86:22:0005002:14	Ханты-Мансийский автономный округ - Югра, г. Югорск, ул. Железнодорожная, д. 35 А	для обслуживания магазина	2278	86:22 - 10.41	420
2516	86:22:0005002:474	Ханты-Мансийский автономный округ - Югра, г. Югорск, ул. Железнодорожная, д. 35	Многоэтажная застройка	2040	86:22 - 10.42	360
2517	86:22:0005002:1968	Ханты-Мансийский автономный округ - Югра, г. Югорск, ул 40 лет Победы, д 1	для эксплуатации многоквартирного жилого дома	2252	86:22 - 10.43	457
2518	86:22:0005002:471	Ханты-Мансийский автономный округ - Югра, г. Югорск, ул 40 лет Победы, д 3	под жилую застройку многоэтажную	2083	86:22 - 10.44	377

№ п/п	Кадастровый номер/кадастровый квартал	Адрес/местоположение земельного участка, здания, строения сооружения	Вид разрешенного использования	Площадь земельного участка	Условный номер	Площадь прилегающей территории
2519	86:22:0005002:464	Ханты-Мансийский автономный округ - Югра, г. Югорск, ул 40 лет Победы, д 5	Многоэтажная застройка	1984	86:22 - 10.45	369
2520	86:22:0005002:2012	Ханты-Мансийский автономный округ - Югра, г. Югорск, ул. 40 лет Победы, в районе здания №3а	Для размещения объекта "Комплектные трансформаторные подстанции 10/0,4 кВ в г. Югорске"	100	86:22 - 10.46	70
2521	86:22:0005002:157	Ханты-Мансийский автономный округ - Югра, г. Югорск, ул. Железнодорожная, 14б	обслуживание торгового павильона	55	86:22 - 10.47	34
2522	86:22:0005002:8	Ханты-Мансийский автономный округ - Югра, г. Югорск, ул. Железнодорожная, 12	для строительства выставочного павильона-магазина	957	86:22 - 10.48	251
2523	86:22:0005002:508	Ханты-Мансийский автономный округ - Югра, г. Югорск, ул. Железнодорожная, д. 12/2	Для обслуживания нежилого здания-котельной "Термаль 4000-М1"	636	86:22 - 10.49	149
2524	86:22:0005002:148	Ханты-Мансийский автономный округ - Югра, г. Югорск, ул. Железнодорожная, д. 12 "Г"	для обслуживания трансформаторной подстанции	166	86:22 - 10.50	121

№ п/п	Кадастровый номер/кадастровый квартал	Адрес/местоположение земельного участка, здания, строения сооружения	Вид разрешенного использования	Площадь земельного участка	Условный номер	Площадь прилегающей территории
2525	86:22:0005002:165	Ханты-Мансийский автономный округ - Югра, г. Югорск, ул. Железнодорожная, д. 14	торговые, торгово-развлекательные, торгово-выставочные комплексы площадью от 100 до 5000 кв.м	4094	86:22 - 10.51	581
2526	86:22:0005002:61	Ханты-Мансийский автономный округ - Югра, г. Югорск, ул. Железнодорожная, д. 14/3	Под обслуживание "Торгового центра" корпус 1 и корпус 2	3146	86:22 - 10.52	288
2527	86:22:0005002:129	Ханты-Мансийский автономный округ - Югра, г. Югорск, ул. Железнодорожная, д. 14/4	Другие объемы торговли (павильон №4)	2706	86:22 - 10.53	374
2528	86:22:0005002:124	Ханты-Мансийский автономный округ - Югра, г. Югорск, ул. Железнодорожная, д. 14/2	для обслуживания магазина	50	86:22 - 10.54	13
2529	86:22:0005002:615	Ханты-Мансийский - Югра АО, г. Югорск, ул. 40 лет Победы, д. 19	Для размещения храмового комплекса	13954	86:22 - 10.55	1065
2530	86:22:0005002:340	Ханты-Мансийский автономный округ - Югра, г. Югорск, ул. Ленина, д. 31	для обслуживания здания коммерческого банка	3371	86:22 - 10.56	395
2531	86:22:0005002:123	Ханты-Мансийский автономный округ - Югра, г. Югорск, ул. Спортивная, 6	для размещения культурно-досугового центра на 1200 посетителей	10502	86:22 - 10.57	740
2532	86:22:0005002:301	Ханты-Мансийский автономный округ - Югра, г.	под обслуживание Дворца семьи	1600	86:22 - 10.58	171

№ п/п	Кадастровый номер/кадастровый квартал	Адрес/местоположение земельного участка, здания, строения сооружения	Вид разрешенного использования	Площадь земельного участка	Условный номер	Площадь прилегающей территории
		Югорск, ул. Спортивная, 2				
2533	86:22:0005002:194	Ханты-Мансийский автономный округ - Югра, г. Югорск, ул. Спортивная, дом 2А	под обслуживание павильона	192	86:22 - 10.59	135
2534	86:22:0005002:2027	Ханты-Мансийский автономный округ - Югра, г. Югорск, ул. Спортивная, 3	Для размещения нежилого здания	1500	86:22 - 10.60	131
2535	86:22:0005002:2328	Россия, Ханты-Мансийский автономный округ - Югра, город Югорск, улица Ленина, 29	общественное управление	5396	86:22 - 10.61	457
2536	86:22:0005002:2329	Россия, Ханты-Мансийский Автономный округ - Югра, город Югорск, улица Ленина, 29/1	общественное управление	1596	86:22 - 10.62	167
2537	86:22:0005002:144	Ханты-Мансийский автономный округ - Югра, г. Югорск, ул. Спортивная, д. 1	для обслуживания павильона	56	86:22 - 10.63	55
2538	86:22:0005002:142	Ханты-Мансийский автономный округ - Югра, г. Югорск, ул. Железнодорожная, д. 10 А	для обслуживания нежилого строения - магазина № 5	166	86:22 - 10.64	125
2539	86:22:0005002:2342	Ханты-Мансийский автономный округ - Югра, город Югорск, ул. Железнодорожная, участок 10/1	Деловое управление	225	86:22 - 10.65	88

№ п/п	Кадастровый номер/кадастровый квартал	Адрес/местоположение земельного участка, здания, строения сооружения	Вид разрешенного использования	Площадь земельного участка	Условный номер	Площадь прилегающей территории
2540	86:22:0005002:2343	Ханты-Мансийский автономный округ - Югра, город Югорск, ул. Железнодорожная, участок 10/2	Коммунальное обслуживание	300	86:22 - 10.66	100
2541	86:22:0005002:2308	Ханты-Мансийский автономный округ - Югра, г. Югорск, ул. Ленина, д. 156	общественное питание	1996	86:22 - 10.67	0
2542	86:22:0005002:1967	Ханты-Мансийский автономный округ - Югра, город Югорск, ул. Ленина, 15	Для размещения городского туалета с бильярдным залом	632	86:22 - 10.68	0
2543	86:22:0005002:520	Ханты-Мансийский автономный округ - Югра, г. Югорск, ул. Ленина, земельный участок 15а	Для строительства магазина для торговли цветами	231	86:22 - 10.69	0
2544	86:22:0005002:2332	Ханты-Мансийский Автономный округ - Югра, город Югорск, улица Ленина, 29/2	коммунальное обслуживание	358	86:22 - 10.70	28
2545	86:22:0005002:2331	Ханты-Мансийский автономный округ - Югра, город Югорск, улица Ленина, 29/3	Коммунальное обслуживание	358	86:22 - 10.71	100
11, 12 микрорайоны						
2546	86:22:0005001:28	Ханты-Мансийский автономный округ - Югра, г. Югорск, ГТ "Строитель", гараж 31	обслуживание жилого дома	816	86:22 - 11.12.1	53

№ п/п	Кадастровый номер/кадастровый квартал	Адрес/местоположение земельного участка, здания, строения сооружения	Вид разрешенного использования	Площадь земельного участка	Условный номер	Площадь прилегающей территории
2547	86:22:0002002:58	Ханты-Мансийский автономный округ - Югра, г. Югорск, ул. Гастелло	под строительство квартиры в жилом доме	559	86:22 - 11.12.2	48
2548	86:22:0002002:18	Ханты-Мансийский автономный округ - Югра, г. Югорск, ул. Гастелло, 1	общественное управление (код 3.8)	3011	86:22 - 11.12.3	1282
2549	86:22:0002002:55	Ханты-Мансийский автономный округ - Югра, г. Югорск, ул. Гастелло, 7	для обслуживания магазина	385	86:22 - 11.12.4	774
2550	86:22:0002002:731	Ханты-Мансийский автономный округ - Югра, г. Югорск, ул. Гастелло, 7А	для эксплуатации многоквартирного жилого дома	2125	86:22 - 11.12.5	1237
2551	86:22:0002002:91	Ханты-Мансийский автономный округ - Югра, г. Югорск, ул. Гастелло, 9/1	под строительство 2-х этажного дома	658	86:22 - 11.12.6	147
2552	86:22:0002002:27	Ханты-Мансийский автономный округ - Югра, г. Югорск, ул. Гастелло, 11	под обслуживание жилого дома	819	86:22 - 11.12.7	49
2553	86:22:0002002:72	Ханты-Мансийский автономный округ - Югра, г. Югорск, ул. Гастелло, 11	индивидуальное жилищное строительство	580	86:22 - 11.12.8	89
2554	86:22:0005001:36	Ханты-Мансийский автономный округ - Югра, г. Югорск, ул. Геологов	для строительства газораспределительного пункта	64	86:22 - 11.12.9	286

№ п/п	Кадастровый номер/кадастровый квартал	Адрес/местоположение земельного участка, здания, строения сооружения	Вид разрешенного использования	Площадь земельного участка	Условный номер	Площадь прилегающей территории
2555	86:22:0005001:137	Ханты-Мансийский автономный округ - Югра, г. Югорск, ул. Геологов, 7	для эксплуатации многоквартирного жилого дома	1806	86:22 - 11.12.10	865
2556	86:22:0005001:136	Ханты-Мансийский автономный округ - Югра, г. Югорск, ул. Геологов, 9	под многоэтажный жилой дом с нежилыми помещениями на первом этаже	1474	86:22 - 11.12.11	356
2557	86:22:0005001:30	Ханты-Мансийский автономный округ - Югра, г. Югорск, ул. Геологов, 9А	для эксплуатации гостиницы "Студенческая"	1970	86:22 - 11.12.12	928
2558	86:22:0005001:206	Ханты-Мансийский автономный округ - Югра, г. Югорск, ул. Геологов, 9Б	для обслуживания общежития	3228	86:22 - 11.12.13	873
2559	86:22:0005001:814	Ханты-Мансийский автономный округ - Югра, г. Югорск, ул. Геологов, 9Д	для размещения трансформаторной подстанции № 11-5 Общежития 2х630 кВА	132	86:22 - 11.12.14	285
2560	86:22:0005001:134	Ханты-Мансийский автономный округ - Югра, г. Югорск, ул. Геологов, 11	под жилую застройку многоэтажную	1410	86:22 - 11.12.15	816
2561	86:22:0005001:132	Ханты-Мансийский автономный округ - Югра, г. Югорск, ул. Геологов, 13	для эксплуатации жилого дома с нежилыми помещениями в первом этаже	1216	86:22 - 11.12.16	768

№ п/п	Кадастровый номер/кадастровый квартал	Адрес/местоположение земельного участка, здания, строения сооружения	Вид разрешенного использования	Площадь земельного участка	Условный номер	Площадь прилегающей территории
2562	86:22:0005001:100	Ханты-Мансийский автономный округ - Югра, г. Югорск, ул. Геологов, 15	для размещения административного здания	1294	86:22 - 11.12.17	485
2563	86:22:0001003:26	Ханты-Мансийский автономный округ - Югра, г. Югорск, ул. Геологов, 21	для обслуживания детского сада "Якорек"	4497	86:22 - 11.12.18	2444
2564	86:22:0002002:26	Ханты-Мансийский автономный округ - Югра, г. Югорск, ул. Дружбы Народов, 1	для обслуживания квартиры в жилом доме	754	86:22 - 11.12.19	280
2565	86:22:0002002:266	Ханты-Мансийский автономный округ - Югра, г. Югорск, ул. Дружбы Народов, 1	для размещения многоквартирного жилого дома	2580	86:22 - 11.12.20	70
2566	86:22:0002002:109	Ханты-Мансийский автономный округ - Югра, г. Югорск, ул. Дружбы Народов, 1А	под обслуживание жилого дома	943	86:22 - 11.12.21	217
2567	86:22:0002002:639	Ханты-Мансийский автономный округ - Югра, г. Югорск, ул. Дружбы Народов, 1Б-2	индивидуальная жилая застройка (блокированная)	670	86:22 - 11.12.22	51
2568	86:22:0002002:229	Ханты-Мансийский автономный округ - Югра, г. Югорск, ул. Дружбы Народов, 2-1	индивидуальное жилищное строительство	804	86:22 - 11.12.23	99
2569	86:22:0002002:230	Ханты-Мансийский автономный округ - Югра, г. Югорск, ул. Дружбы Народов, 2-2	под индивидуальную жилую застройку (блокированную)	717	86:22 - 11.12.24	81

№ п/п	Кадастровый номер/кадастровый квартал	Адрес/местоположение земельного участка, здания, строения сооружения	Вид разрешенного использования	Площадь земельного участка	Условный номер	Площадь прилегающей территории
2570	86:22:0002002	Ханты-Мансийский автономный округ - Югра, г. Югорск, ул. Дружбы Народов, 2А	под обслуживание жилого дома	578	86:22 - 11.12.25	133
2571	86:22:0002002	Ханты-Мансийский автономный округ - Югра, г. Югорск, ул. Дружбы Народов, 3/1	земли поселений, земли жилой застройки, индивидуа	697	86:22 - 11.12.26	75
2572	86:22:0002002	Ханты-Мансийский автономный округ - Югра, г. Югорск, ул. Дружбы Народов, 3/2	блокированная жилая застройка (код 2.3)	592	86:22 - 11.12.27	86
2573	86:22:0002002:268	Ханты-Мансийский автономный округ - Югра, г. Югорск, ул. Дружбы Народов, 3А	под обслуживание дома	634	86:22 - 11.12.28	143
2574	86:22:0002002:625	Ханты-Мансийский автономный округ - Югра, г. Югорск, ул. Дружбы Народов, 4-1	индивидуальная жилая застройка (блокированная)	726	86:22 - 11.12.29	76
2575	86:22:0002002:105	Ханты-Мансийский автономный округ - Югра, г. Югорск, ул. Дружбы Народов, 4-2	индивидуальная жилая застройка (блокированная)	755	86:22 - 11.12.30	85
2576	86:22:0002002:143	Ханты-Мансийский автономный округ - Югра, г. Югорск, ул. Дружбы Народов, 4А	строительство индивидуального жилого дома	825	86:22 - 11.12.31	171
2577	86:22:0002002:8	Ханты-Мансийский автономный округ - Югра, г. Югорск, ул. Дружбы Народов, 5	обслуживание квартиры в жилом доме	805	86:22 - 11.12.32	94

№ п/п	Кадастровый номер/кадастровый квартал	Адрес/местоположение земельного участка, здания, строения сооружения	Вид разрешенного использования	Площадь земельного участка	Условный номер	Площадь прилегающей территории
2578	86:22:0002002:9	Ханты-Мансийский автономный округ - Югра, г. Югорск, ул. Дружбы Народов, 5	под обслуживание жилого дома	717	86:22 - 11.12.33	86
2579	86:22:0002002:326	Ханты-Мансийский автономный округ - Югра, г. Югорск, ул. Дружбы Народов, 5А	под обслуживание двухквартирного жилого дома	704	86:22 - 11.12.34	161
2580	86:22:0002002:48	Ханты-Мансийский автономный округ - Югра, г. Югорск, ул. Дружбы Народов, 5Б	под обслуживание жилого дома	675	86:22 - 11.12.35	143
2581	86:22:0002002:53	Ханты-Мансийский автономный округ - Югра, г. Югорск, ул. Дружбы Народов, 6	под обслуживание квартиры	840	86:22 - 11.12.36	96
2582	86:22:0002002:231	Ханты-Мансийский автономный округ - Югра, г. Югорск, ул. Дружбы Народов, 6-2	под жилую застройку индивидуальную	772	86:22 - 11.12.37	81
2583	86:22:0002002:66	Ханты-Мансийский автономный округ - Югра, г. Югорск, ул. Дружбы Народов, 6А	под обслуживание жилого дома	638	86:22 - 11.12.38	151
2584	86:22:0002002:232	Ханты-Мансийский автономный округ - Югра, г. Югорск, ул. Дружбы Народов, 7-1	индивидуальное жилищное строительство	701	86:22 - 11.12.39	85
2585	86:22:0002002:111	Ханты-Мансийский автономный округ - Югра, г. Югорск, ул. Дружбы Народов, 7-2	под жилую застройку индивидуальную	937	86:22 - 11.12.40	88

№ п/п	Кадастровый номер/кадастровый квартал	Адрес/местоположение земельного участка, здания, строения сооружения	Вид разрешенного использования	Площадь земельного участка	Условный номер	Площадь прилегающей территории
2586	86:22:0002002:273	Ханты-Мансийский автономный округ - Югра, г. Югорск, ул. Дружбы Народов, 7А	земли населённых пунктов	532	86:22 - 11.12.41	158
2587	86:22:0002002:104	Ханты-Мансийский автономный округ - Югра, г. Югорск, ул. Дружбы Народов, 8	под индивидуальную жилую застройку	1478	86:22 - 11.12.42	209
2588	86:22:0002002:274	Ханты-Мансийский автономный округ - Югра, г. Югорск, ул. Дружбы Народов, 8А	индивидуальное жилищное строительство	462	86:22 - 11.12.43	146
2589	86:22:0002002:235	Ханты-Мансийский автономный округ - Югра, г. Югорск, ул. Дружбы Народов, 9	под индивидуальную жилую застройку	732	86:22 - 11.12.44	99
2590	86:22:0002002:234	Ханты-Мансийский автономный округ - Югра, г. Югорск, ул. Дружбы Народов, 9-1	под обслуживание квартиры в двухквартирном жилом доме	765	86:22 - 11.12.45	106
2591	86:22:0002002:275	Ханты-Мансийский автономный округ - Югра, г. Югорск, ул. Дружбы Народов, 9А	для строительства индивидуального дома	556	86:22 - 11.12.46	146
2592	86:22:0002002:603	Ханты-Мансийский автономный округ - Югра, г. Югорск, ул. Дружбы Народов, 10-1	индивидуальная жилая застройка (блокированная)	712	86:22 - 11.12.47	90

№ п/п	Кадастровый номер/кадастровый квартал	Адрес/местоположение земельного участка, здания, строения сооружения	Вид разрешенного использования	Площадь земельного участка	Условный номер	Площадь прилегающей территории
2593	86:22:0002002:604	Ханты-Мансийский автономный округ - Югра, г. Югорск, ул. Дружбы Народов, 10-2	индивидуальная жилая застройка (блокированная)	777	86:22 - 11.12.48	109
2594	86:22:0002002:11	Ханты-Мансийский автономный округ - Югра, г. Югорск, ул. Дружбы Народов, 10А	размещение стоматологической клиники	721	86:22 - 11.12.49	270
2595	86:22:0002002:665	Ханты-Мансийский автономный округ - Югра, г. Югорск, ул. Дружбы Народов, 11	для индивидуальной жилой застройки (блокированной)	1698	86:22 - 11.12.50	209
2596	86:22:0002002:276	Ханты-Мансийский автономный округ - Югра, г. Югорск, ул. Дружбы Народов, 11А	индивидуальное жилищное строительство	515	86:22 - 11.12.51	142
2597	86:22:0002002:240	Ханты-Мансийский автономный округ - Югра, г. Югорск, ул. Дружбы Народов, 12-1	для индивидуальной жилой застройки (блокированной)	1039	86:22 - 11.12.52	131
2598	86:22:0002002:241	Ханты-Мансийский автономный округ - Югра, г. Югорск, ул. Дружбы Народов, 12-2	индивидуальное жилищное строительство	677	86:22 - 11.12.53	260
2599	86:22:0002002:277	Ханты-Мансийский автономный округ - Югра, г. Югорск, ул. Дружбы Народов, 12А	под обслуживание жилого дома	837	86:22 - 11.12.54	301
2600	86:22:0005001:87	Ханты-Мансийский автономный округ - Югра, г. Югорск, ул. Железнодорожная, 4	для обслуживания приватизированной квартиры	876	86:22 - 11.12.55	663

№ п/п	Кадастровый номер/кадастровый квартал	Адрес/местоположение земельного участка, здания, строения сооружения	Вид разрешенного использования	Площадь земельного участка	Условный номер	Площадь прилегающей территории
2601	86:22:0005001:201	Ханты-Мансийский автономный округ - Югра, г. Югорск, ул. Железнодорожная, 17	под строительство 72-х квартир жилого дома	6472	86:22 - 11.12.56	1820
2602	86:22:0005001:826	Ханты-Мансийский автономный округ - Югра, г. Югорск, ул. Железнодорожная, 21	для размещения многоквартирного жилого дома со встроенно-пристроенными нежилыми помещениями	482	86:22 - 11.12.57	121
2603	86:22:0005001:827	Ханты-Мансийский автономный округ - Югра, г. Югорск, ул. Железнодорожная, 21	для размещения многоквартирного жилого дома со встроенно-пристроенными нежилыми помещениями	3065	86:22 - 11.12.58	1184
2604	86:22:0002002:754	Ханты-Мансийский автономный округ - Югра, г. Югорск, ул. Калинина, 1	индивидуальное жилищное строительство	839	86:22 - 11.12.59	80
2605	86:22:0002002:123	Ханты-Мансийский автономный округ - Югра, г. Югорск, ул. Калинина, 3	под приватизированную квартиру	1103	86:22 - 11.12.60	77

№ п/п	Кадастровый номер/кадастровый квартал	Адрес/местоположение земельного участка, здания, строения сооружения	Вид разрешенного использования	Площадь земельного участка	Условный номер	Площадь прилегающей территории
2606	86:22:0002002:171	Ханты-Мансийский автономный округ - Югра, г. Югорск, ул. Калинина, 3	блокированная жилая застройка	831	86:22 - 11.12.61	70
2607	86:22:0002002:324	Ханты-Мансийский автономный округ - Югра, г. Югорск, ул. Калинина, 4	под обслуживание двухквартирного жилого дома	1813	86:22 - 11.12.62	329
2608	86:22:0002002:997	Ханты-Мансийский автономный округ - Югра, г. Югорск, ул. Калинина, 5	блокированная жилая застройка	1466	86:22 - 11.12.63	187
2609	86:22:0002002:32	Ханты-Мансийский автономный округ - Югра, г. Югорск, ул. Калинина, 6	для обслуживания жилого дома	857	86:22 - 11.12.64	95
2610	86:22:0002002:622	Ханты-Мансийский автономный округ - Югра, г. Югорск, ул. Калинина, 7-1	под индивидуальную жилую застройку	1072	86:22 - 11.12.65	79
2611	86:22:0002002:621	Ханты-Мансийский автономный округ - Югра, г. Югорск, ул. Калинина, 7-3	под индивидуальную жилую застройку	876	86:22 - 11.12.66	73
2612	86:22:0002002:43	Ханты-Мансийский автономный округ - Югра, г. Югорск, ул. Калинина, 8/1	обслуживание индивидуального жилого дома	1230	86:22 - 11.12.67	146
2613	86:22:0002002:210	Ханты-Мансийский автономный округ - Югра, г. Югорск, ул. Калинина, 8/2	под обслуживание жилого дома	1200	86:22 - 11.12.68	148

№ п/п	Кадастровый номер/кадастровый квартал	Адрес/местоположение земельного участка, здания, строения сооружения	Вид разрешенного использования	Площадь земельного участка	Условный номер	Площадь прилегающей территории
2614		Ханты-Мансийский автономный округ - Югра, г. Югорск, ул. Калинина, 9	индивидуальное жилищное строительство	475	86:22 - 11.12.69	66
2615	86:22:0002002:50	Ханты-Мансийский автономный округ - Югра, г. Югорск, ул. Калинина, 9	индивидуальное жилищное строительство	612	86:22 - 11.12.70	58
2616	86:22:0002002:122	Ханты-Мансийский автономный округ - Югра, г. Югорск, ул. Калинина, 10	под обслуживание двухквартирного жилого дома	1659	86:22 - 11.12.71	205
2617	86:22:0002002:976	Ханты-Мансийский автономный округ - Югра, г. Югорск, ул. Калинина, 11	для индивидуального жилищного строительства	1477	86:22 - 11.12.72	368
2618	86:22:0002002:744	Ханты-Мансийский автономный округ - Югра, г. Югорск, ул. Калинина, 12/1	блокированная жилая застройка	698	86:22 - 11.12.73	87
2619	86:22:0002002:743	Ханты-Мансийский автономный округ - Югра, г. Югорск, ул. Калинина, 12/2	блокированная жилая застройка	705	86:22 - 11.12.74	90
2620	86:22:0002002:181	Ханты-Мансийский автономный округ - Югра, г. Югорск, ул. Калинина, 13/2	блокированная жилая застройка	805	86:22 - 11.12.75	150
2621	86:22:0002002:183	Ханты-Мансийский автономный округ - Югра, г. Югорск, ул. Калинина, 13-3	индивидуальное жилищное строительство	353	86:22 - 11.12.76	104

№ п/п	Кадастровый номер/кадастровый квартал	Адрес/местоположение земельного участка, здания, строения сооружения	Вид разрешенного использования	Площадь земельного участка	Условный номер	Площадь прилегающей территории
2622	86:22:0002002:182	Ханты-Мансийский автономный округ - Югра, г. Югорск, ул. Калинина, 13-4	индивидуальное жилищное строительство	317	86:22 - 11.12.77	88
2623	86:22:0002002:742	Ханты-Мансийский автономный округ - Югра, г. Югорск, ул. Калинина, 14/1	блокированная жилая застройка	703	86:22 - 11.12.78	91
2624	86:22:0002002:741	Ханты-Мансийский автономный округ - Югра, г. Югорск, ул. Калинина, 14/2	блокированная жилая застройка	734	86:22 - 11.12.79	92
2625	86:22:0002002:184	Ханты-Мансийский автономный округ - Югра, г. Югорск, ул. Калинина, 15	блокированная жилая застройка	725	86:22 - 11.12.80	115
2626	86:22:0002002:117	Ханты-Мансийский автономный округ - Югра, г. Югорск, ул. Калинина, 15/2	под жилую застройку индивидуальную	909	86:22 - 11.12.81	102
2627	86:22:0002002:996	Ханты-Мансийский автономный округ - Югра, г. Югорск, ул. Калинина, 16	для индивидуального жилищного строительства	1599	86:22 - 11.12.82	179
2628	86:22:0002002:325	Ханты-Мансийский автономный округ - Югра, г. Югорск, ул. Калинина, 17	под обслуживание двухквартирного жилого дома	1765	86:22 - 11.12.83	315
2629	86:22:0002002:169	Ханты-Мансийский автономный округ - Югра, г. Югорск, ул. Калинина, 18	для индивидуальной жилой застройки	2029	86:22 - 11.12.84	203

№ п/п	Кадастровый номер/кадастровый квартал	Адрес/местоположение земельного участка, здания, строения сооружения	Вид разрешенного использования	Площадь земельного участка	Условный номер	Площадь прилегающей территории
2630	86:22:0002002:190	Ханты-Мансийский автономный округ - Югра, г. Югорск, ул. Калинина, 19-1	под жилую застройку индивидуальную	923	86:22 - 11.12.85	221
2631	86:22:0002002:617	Ханты-Мансийский автономный округ - Югра, г. Югорск, ул. Калинина, 19-2	индивидуальная жилая застройка	950	86:22 - 11.12.86	218
2632	86:22:0002002:222	Ханты-Мансийский автономный округ - Югра, г. Югорск, ул. Калинина, 20	индивидуальное жилищное строительство	1098	86:22 - 11.12.87	107
2633	86:22:0002002:337	Ханты-Мансийский автономный округ - Югра, г. Югорск, ул. Калинина, 20	под индивидуальную жилую застройку	1047	86:22 - 11.12.88	104
2634	86:22:0002002:191	Ханты-Мансийский автономный округ - Югра, г. Югорск, ул. Калинина, 21	индивидуальное жилищное строительство	998	86:22 - 11.12.89	232
2635	86:22:0002002:21	Ханты-Мансийский автономный округ - Югра, г. Югорск, ул. Калинина, 21-1	для обслуживания квартиры	854	86:22 - 11.12.90	176
2636	86:22:0002002:332	Ханты-Мансийский автономный округ - Югра, г. Югорск, ул. Калинина, 21А	для обслуживания двухквартирного жилого дома	527	86:22 - 11.12.91	230
2637	86:22:0002002:224	Ханты-Мансийский автономный округ - Югра, г. Югорск, ул. Калинина, 22	для строительства индивидуального жилого дома	998	86:22 - 11.12.92	111

№ п/п	Кадастровый номер/кадастровый квартал	Адрес/местоположение земельного участка, здания, строения сооружения	Вид разрешенного использования	Площадь земельного участка	Условный номер	Площадь прилегающей территории
2638	86:22:0002002:223	Ханты-Мансийский автономный округ - Югра, г. Югорск, ул. Калинина, 22-1	индивидуальное жилищное строительство	962	86:22 - 11.12.93	101
2639	86:22:0002002:225	Ханты-Мансийский автономный округ - Югра, г. Югорск, ул. Калинина, 22А	под обслуживание жилого дома	814	86:22 - 11.12.94	316
2640	86:22:0002002:56	Ханты-Мансийский автономный округ - Югра, г. Югорск, ул. Калинина, 23/1	для многоэтажной жилой застройки	800	86:22 - 11.12.95	794
2641	86:22:0002002:733	Ханты-Мансийский автономный округ - Югра, г. Югорск, ул. Калинина, 23А	коммунальное обслуживание (ТП №12-2, 2х630 кВА)	120	86:22 - 11.12.96	1124
2642	86:22:0002002:154	Ханты-Мансийский автономный округ - Югра, г. Югорск, ул. Калинина, 25	для обслуживания здания центра социальной помощи для детей и подростков "Доверие"	3786	86:22 - 11.12.97	1446
2643	86:22:0002002:745	Ханты-Мансийский автономный округ - Югра, г. Югорск, ул. Калинина, 32А	коммунальное обслуживание	130	86:22 - 11.12.98	706
2644	86:22:0005001:25	Ханты-Мансийский автономный округ - Югра, г. Югорск, ул. Кирова, 7	для обслуживания спортивно-оздоровительного комплекса	21071	86:22 - 11.12.99	2521
2645	86:22:0005001:29	Ханты-Мансийский автономный округ - Югра, г.	для обслуживания жилого дома	1807	86:22 - 11.12.100	938

№ п/п	Кадастровый номер/кадастровый квартал	Адрес/местоположение земельного участка, здания, строения сооружения	Вид разрешенного использования	Площадь земельного участка	Условный номер	Площадь прилегающей территории
		Югорск, ул. Кирова, 8				
2646	86:22:0005001:24	Ханты-Мансийский автономный округ - Югра, г. Югорск, ул. Кирова, 8А	обслуживание жилого дома	1472	86:22 - 11.12.101	396
2647	86:22:0005001:31	Ханты-Мансийский автономный округ - Югра, г. Югорск, ул. Кирова, 9	индивидуальное жилищное строительство	914	86:22 - 11.12.102	467
2648	86:22:0005001:177	Ханты-Мансийский автономный округ - Югра, г. Югорск, ул. Кирова, 10	под жилую застройку многоэтажную	4720	86:22 - 11.12.103	1336
2649	86:22:0005001:813	Ханты-Мансийский автономный округ - Югра, г. Югорск, ул. Кирова, 10Б	для размещения трансформаторной подстанции № 11-2 129 кв. жилой дом 2х400 кВА	176	86:22 - 11.12.104	300
2650	86:22:0005001:255	Ханты-Мансийский автономный округ - Югра, г. Югорск, ул. Ленина	для размещения открытой бесплатной автостоянки	4915	86:22 - 11.12.105	1284
2651	86:22:0005001:825	Ханты-Мансийский автономный округ - Югра, г. Югорск, ул. Ленина	для размещения административного здания	1642	86:22 - 11.12.106	248
2652	86:22:0005001:35	Ханты-Мансийский автономный округ - Югра, г. Югорск, ул. Ленина, 1	для размещения домов многоэтажной жилой застройки	5222	86:22 - 11.12.107	1345

№ п/п	Кадастровый номер/кадастровый квартал	Адрес/местоположение земельного участка, здания, строения сооружения	Вид разрешенного использования	Площадь земельного участка	Условный номер	Площадь прилегающей территории
2653	86:22:0005001:203	Ханты-Мансийский автономный округ - Югра, г. Югорск, ул. Ленина, 1/1	для строительства многоквартирного жилого дома	5681	86:22 - 11.12.108	703
2654	86:22:0005001:84	Ханты-Мансийский автономный округ - Югра, г. Югорск, ул. Ленина, 3	для обслуживания жилого дома	741	86:22 - 11.12.109	245
2655	86:22:0005001:71	Ханты-Мансийский автономный округ - Югра, г. Югорск, ул. Ленина, 5	для индивидуального жилищного строительства	1220	86:22 - 11.12.110	117
2656	86:22:0005001:17	Ханты-Мансийский автономный округ - Югра, г. Югорск, ул. Ленина, 8	строительство многоэтажного жилого дома	5622	86:22 - 11.12.111	999
2657	86:22:0005001:254	Ханты-Мансийский автономный округ - Югра, г. Югорск, ул. Лесозаготовителей, 4-2	под индивидуальную жилую застройку	835	86:22 - 11.12.112	318
2658	86:22:0005001:69	Ханты-Мансийский автономный округ - Югра, г. Югорск, ул. Лесозаготовителей, 4/1	под жилую застройку индивидуальную	962	86:22 - 11.12.113	444
2659	86:22:0001003:477	Ханты-Мансийский автономный округ - Югра, г. Югорск, ул. Лесозаготовителей, 7	среднеэтажная жилая застройка	7432	86:22 - 11.12.114	3499
2660	86:22:0005001:208	Ханты-Мансийский автономный округ - Югра, г. Югорск, ул. Лесозаготовителей, 9	для строительства многоэтажного жилого дома	10894	86:22 - 11.12.115	2855

№ п/п	Кадастровый номер/кадастровый квартал	Адрес/местоположение земельного участка, здания, строения сооружения	Вид разрешенного использования	Площадь земельного участка	Условный номер	Площадь прилегающей территории
2661	86:22:0005001:41	Ханты-Мансийский автономный округ - Югра, г. Югорск, ул. Лесозаготовителей, 12	для обслуживания жилого дома	720	86:22 - 11.12.116	411
2662	86:22:0005001:119	Ханты-Мансийский автономный округ - Югра, г. Югорск, ул. Лесозаготовителей, 14	для обслуживания жилого дома	1094	86:22 - 11.12.117	389
2663	86:22:0005001:117	Ханты-Мансийский автономный округ - Югра, г. Югорск, ул. Лесозаготовителей, 16	другие объекты жилья (временка)	1327	86:22 - 11.12.118	509
2664	86:22:0005001:116	Ханты-Мансийский автономный округ - Югра, г. Югорск, ул. Лесозаготовителей, 18	под обслуживание жилого дома	780	86:22 - 11.12.119	319
2665	86:22:0005001:114	Ханты-Мансийский автономный округ - Югра, г. Югорск, ул. Лесозаготовителей, 22	для строительства индивидуального жилого дома	1198	86:22 - 11.12.120	688
2666	86:22:0005001:21	Ханты-Мансийский автономный округ - Югра, г. Югорск, ул. Лесозаготовителей, 25	жилой многоквартирный дом	8352	86:22 - 11.12.121	87
2667	86:22:0005001:33	Ханты-Мансийский автономный округ - Югра, г. Югорск, ул. Лесозаготовителей, 26	для обслуживания жилого дома	1150	86:22 - 11.12.122	492
2668	86:22:0005001:112	Ханты-Мансийский автономный округ - Югра, г. Югорск, ул. Лесозаготовителей, 28	для строительства индивидуального жилого дома	1203	86:22 - 11.12.123	296

№ п/п	Кадастровый номер/кадастровый квартал	Адрес/местоположение земельного участка, здания, строения сооружения	Вид разрешенного использования	Площадь земельного участка	Условный номер	Площадь прилегающей территории
2669	86:22:0005001:78	Ханты-Мансийский автономный округ - Югра, г. Югорск, ул. Лесозаготовителей, 30	под обслуживание индивидуального жилого дома	1518	86:22 - 11.12.124	264
2670	86:22:0005001:66	Ханты-Мансийский автономный округ - Югра, г. Югорск, ул. Лесозаготовителей, 32	для строительства жилого дома	1512	86:22 - 11.12.125	191
2671	86:22:0005001:39	Ханты-Мансийский автономный округ - Югра, г. Югорск, ул. Лесозаготовителей, 34	под обслуживание индивидуального жилого дома	1381	86:22 - 11.12.126	279
2672	86:22:0005001:107	Ханты-Мансийский автономный округ - Югра, г. Югорск, ул. Лесозаготовителей, 36	для обслуживания жилого дома	750	86:22 - 11.12.127	437
2673	86:22:0005001:40	Ханты-Мансийский автономный округ - Югра, г. Югорск, ул. Лесозаготовителей, 38	для обслуживания жилого дома	1343	86:22 - 11.12.128	187
2674	86:22:0005001:68	Ханты-Мансийский автономный округ - Югра, г. Югорск, ул. Лесозаготовителей, 40	дом	1923	86:22 - 11.12.129	131
2675	86:22:0005001:82	Ханты-Мансийский автономный округ - Югра, г. Югорск, ул. Лесозаготовителей, 42	для обслуживания жилого дома	1200	86:22 - 11.12.130	155
2676	86:22:0005001:105	Ханты-Мансийский автономный округ - Югра, г. Югорск, ул. Лесозаготовителей, 44	индивидуальное жилищное строительство	1300	86:22 - 11.12.131	82

№ п/п	Кадастровый номер/кадастровый квартал	Адрес/местоположение земельного участка, здания, строения сооружения	Вид разрешенного использования	Площадь земельного участка	Условный номер	Площадь прилегающей территории
2677	86:22:0005001:72	Ханты-Мансийский автономный округ - Югра, г. Югорск, ул. Лесозаготовителей, 46	для индивидуального жилищного строительства	838	86:22 - 11.12.132	58
2678	86:22:0005001:73	Ханты-Мансийский автономный округ - Югра, г. Югорск, ул. Лесозаготовителей, 48	для обслуживания жилого дома	814	86:22 - 11.12.133	98
2679	86:22:0005001:67	Ханты-Мансийский автономный округ - Югра, г. Югорск, ул. Лесозаготовителей, 52	под обслуживание жилого дома	1256	86:22 - 11.12.134	155
2680	86:22:0005001:830	Ханты-Мансийский автономный округ - Югра, г. Югорск, ул. Мира, 9	для эксплуатации многоквартирного жилого дома	10807	86:22 - 11.12.135	1626
2681	86:22:0005001:18	Ханты-Мансийский автономный округ - Югра, г. Югорск, ул. Мира, 11	многоэтажный жилой дом	3263	86:22 - 11.12.136	847
2682	86:22:0005001:761	Ханты-Мансийский автономный округ - Югра, г. Югорск, ул. Мира, 15	для обслуживания административного здания ООО "Газпром трансгаз Югорск" (блоки А, Б, В, Г)	29643	86:22 - 11.12.137	3414
2683	86:22:0002002:619	Ханты-Мансийский автономный округ - Югра, г. Югорск, ул. Мира, 35	для обслуживания торгового павильона	396	86:22 - 11.12.138	1038
2684	86:22:0002002:59	Ханты-Мансийский автономный округ - Югра, г. Югорск, ул. Мира, 36/1	для обслуживания магазина	372	86:22 - 11.12.139	127

№ п/п	Кадастровый номер/кадастровый квартал	Адрес/местоположение земельного участка, здания, строения сооружения	Вид разрешенного использования	Площадь земельного участка	Условный номер	Площадь прилегающей территории
2685	86:22:0002002:61	Ханты-Мансийский автономный округ - Югра, г. Югорск, ул. Мира, 36/2	для обслуживания нежилого здания	293	86:22 - 11.12.140	138
2686	86:22:0002002:35	Ханты-Мансийский автономный округ - Югра, г. Югорск, ул. Мира, 36/3	обслуживание магазина	429	86:22 - 11.12.141	288
2687	86:22:0002002:233	Ханты-Мансийский автономный округ - Югра, г. Югорск, ул. Мира, 36А	для обслуживания патологоанатомического отделения муниципального лечебного профилактического учреждения "Центральная городская больница города Югорска"	2485	86:22 - 11.12.142	1094
2688	86:22:0002002:112	Ханты-Мансийский автономный округ - Югра, г. Югорск, ул. Мира, 36Б	для строительства гаражей	862	86:22 - 11.12.143	788
2689	86:22:0002002:65	Ханты-Мансийский автономный округ - Югра, г. Югорск, ул. Мира, 36Б	для строительства бюро ритуальных услуг	245	86:22 - 11.12.144	151
2690	86:22:0002002:227	Ханты-Мансийский автономный округ - Югра, г. Югорск, ул. Мира, 37-1	индивидуальное жилищное строительство	715	86:22 - 11.12.145	77

№ п/п	Кадастровый номер/кадастровый квартал	Адрес/местоположение земельного участка, здания, строения сооружения	Вид разрешенного использования	Площадь земельного участка	Условный номер	Площадь прилегающей территории
2691	86:22:0002002:226	Ханты-Мансийский автономный округ - Югра, г. Югорск, ул. Мира, 37-2	индивидуальная жилая застройка (блокированная)	767	86:22 - 11.12.146	79
2692	86:22:0002002:193	Ханты-Мансийский автономный округ - Югра, г. Югорск, ул. Мира, 39	под жилую застройку индивидуальную	1040	86:22 - 11.12.147	166
2693	86:22:0002002:24	Ханты-Мансийский автономный округ - Югра, г. Югорск, ул. Мира, 39	для обслуживания квартиры	956	86:22 - 11.12.148	166
2694	86:22:0002002:17	Ханты-Мансийский автономный округ - Югра, г. Югорск, ул. Мира, 41	для обслуживания торгового комплекса	2100	86:22 - 11.12.149	1916
2695	86:22:0002002:660	Ханты-Мансийский автономный округ - Югра, г. Югорск, ул. Попова	под эксплуатацию КТП 10/0,4 кВ №10-6 в составе объекта: "ТП(5 шт.) взамен существующих №12-3, 10-06 по ул.Попова, №13-1 по ул.Новая, №14-8 по ул.Транспортная, №17-8 по ул.Некрасова в г.Югорске"	120	86:22 - 11.12.150	852
2696	86:22:0001003:146	Ханты-Мансийский автономный округ - Югра, г. Югорск, ул. Попова, 2В	для строительства магазина хозяйственных товаров	2348	86:22 - 11.12.151	2741

№ п/п	Кадастровый номер/кадастровый квартал	Адрес/местоположение земельного участка, здания, строения сооружения	Вид разрешенного использования	Площадь земельного участка	Условный номер	Площадь прилегающей территории
2697	86:22:0001003:116	Ханты-Мансийский автономный округ - Югра, г. Югорск, ул. Попова, 4А	под жилую застройку Многоэтажную	1355	86:22 - 11.12.152	1643
2698	86:22:0001003:100	Ханты-Мансийский автономный округ - Югра, г. Югорск, ул. Попова, 6	под жилую застройку многоэтажную	1640	86:22 - 11.12.153	1186
2699	86:22:0002002:36	Ханты-Мансийский автономный округ - Югра, г. Югорск, ул. Попова, 7	для обслуживания магазина	1672	86:22 - 11.12.154	1133
2700	86:22:0002002:28	Ханты-Мансийский автономный округ - Югра, г. Югорск, ул. Попова, 7А	для обслуживания торгового павильона с остановочным комплексом	160	86:22 - 11.12.155	693
2701	86:22:0001003:101	Ханты-Мансийский автономный округ - Югра, г. Югорск, ул. Попова, 8	под жилую застройку многоэтажную	1478	86:22 - 11.12.156	1042
2702	86:22:0001003:343	Ханты-Мансийский автономный округ - Югра, г. Югорск, ул. Попова, 8А	для размещения трансформаторной подстанции № 11-8 ПМК-2 2х400 кВА	150	86:22 - 11.12.157	893
2703	86:22:0002002:10	Ханты-Мансийский автономный округ - Югра, г. Югорск, ул. Попова, д. 9	для обслуживания торгового павильона	180	86:22 - 11.12.158	526
2704	86:22:0002002:13	Ханты-Мансийский автономный округ - Югра, г. Югорск, ул. Попова, 11	обслуживание административного здания	831	86:22 - 11.12.159	451

№ п/п	Кадастровый номер/кадастровый квартал	Адрес/местоположение земельного участка, здания, строения сооружения	Вид разрешенного использования	Площадь земельного участка	Условный номер	Площадь прилегающей территории
2705	86:22:0002002:12	Ханты-Мансийский автономный округ - Югра, г. Югорск, ул. Попова, 11А	для обслуживания магазина	718	86:22 - 11.12.160	741
2706	86:22:0002002:44	Ханты-Мансийский автономный округ - Югра, г. Югорск, ул. Попова, 13	обслуживание нежилого строения - дискотеки кафе "Айсберг"	797	86:22 - 11.12.161	250
2707	86:22:0002002:757	Ханты-Мансийский автономный округ - Югра, г. Югорск, ул. Попова, 13А	предпринимательство	493	86:22 - 11.12.162	
2708	86:22:0002002:327	Ханты-Мансийский автономный округ - Югра, г. Югорск, ул. Попова, 13Б	для размещения магазина	553	86:22 - 11.12.163	248
2709	86:22:0005001:101	Ханты-Мансийский автономный округ - Югра, г. Югорск, ул. Попова, 14	для обслуживания административного здания	4508	86:22 - 11.12.164	1214
2710	86:22:0005001:209	Ханты-Мансийский автономный округ - Югра, г. Югорск, ул. Попова, 14А	для обслуживания здания проектно-конструкторского отдела (блок Д)	3826	86:22 - 11.12.165	383

№ п/п	Кадастровый номер/кадастровый квартал	Адрес/местоположение земельного участка, здания, строения сооружения	Вид разрешенного использования	Площадь земельного участка	Условный номер	Площадь прилегающей территории
2711	86:22:0005001:238	Ханты-Мансийский автономный округ - Югра, г. Югорск, ул. Попова, 14А	для обслуживания здания трансформаторной подстанции (2-й пусковой комплекс административного комплекса ООО "Тюментрансгаз")	89	86:22 - 11.12.166	283
2712	86:22:0002002:333	Ханты-Мансийский автономный округ - Югра, г. Югорск, ул. Попова, 15	обеспечение внутреннего правопорядка	7131	86:22 - 11.12.167	1607
2713	86:22:0005001:49	Ханты-Мансийский автономный округ - Югра, г. Югорск, ул. Попова, 16	индивидуальное жилищное строительство	900	86:22 - 11.12.168	117
2714	86:22:0005001:19	Ханты-Мансийский автономный округ - Югра, г. Югорск, ул. Попова, 18	обслуживание жилого дома	1073	86:22 - 11.12.169	108
2715	86:22:0002002:645	Ханты-Мансийский автономный округ - Югра, г. Югорск, ул. Попова, 19	для размещения многоквартирного жилого дома	3637	86:22 - 11.12.170	1946
2716	86:22:0002002:113	Ханты-Мансийский автономный округ - Югра, г. Югорск, ул. Попова, 23	под индивидуальную жилую застройку	1766	86:22 - 11.12.171	491
2717	86:22:0002002:135	Ханты-Мансийский автономный округ - Югра, г. Югорск, ул. Попова, 25	участок под индивидуальную жилую застройку	2092	86:22 - 11.12.172	280

№ п/п	Кадастровый номер/кадастровый квартал	Адрес/местоположение земельного участка, здания, строения сооружения	Вид разрешенного использования	Площадь земельного участка	Условный номер	Площадь прилегающей территории
2718	86:22:0002002:77	Ханты-Мансийский автономный округ - Югра, г. Югорск, ул. Попова, 27-1	для индивидуального жилищного строительства	1083	86:22 - 11.12.173	417
2719	86:22:0002002:63	Ханты-Мансийский автономный округ - Югра, г. Югорск, ул. Попова, 29	для обслуживания больничного комплекса	27335	86:22 - 11.12.174	2524
2720	86:22:0002002:340	Ханты-Мансийский автономный округ - Югра, г. Югорск, ул. Попова, 29/1	для размещения лечебного корпуса Югорской ЦГБ	4580	86:22 - 11.12.175	719
2721	86:22:0002002:25	Ханты-Мансийский автономный округ - Югра, г. Югорск, ул. Спортивная, 11А	обслуживание квартиры в жилом доме	825	86:22 - 11.12.176	39
2722	86:22:0002002:317	Ханты-Мансийский автономный округ - Югра, г. Югорск, ул. Спортивная, 11А-2	для обслуживания жилого дома	787	86:22 - 11.12.177	169
2723	86:22:0002002:979	Ханты-Мансийский автономный округ - Югра, г. Югорск, ул. Спортивная, 13	магазины (код 4.4)	1200	86:22 - 11.12.178	1300
2724	86:22:0002002:323	Ханты-Мансийский автономный округ - Югра, г. Югорск, ул. Спортивная, 13А	для строительства магазина смешанных товаров с автобусной остановкой	215	86:22 - 11.12.179	743
2725	86:22:0002002:31	Ханты-Мансийский автономный округ - Югра, г. Югорск, ул. Спортивная, 15А	строительство жилого дома	812	86:22 - 11.12.180	328

№ п/п	Кадастровый номер/кадастровый квартал	Адрес/местоположение земельного участка, здания, строения сооружения	Вид разрешенного использования	Площадь земельного участка	Условный номер	Площадь прилегающей территории
2726	86:22:0005001:74	Ханты-Мансийский автономный округ - Югра, г. Югорск, ул. Строителей, 15	под жилую застройку индивидуальную	1500	86:22 - 11.12.181	323
2727	86:22:0005001:126	Ханты-Мансийский автономный округ - Югра, г. Югорск, ул. Строителей, 17	индивидуальное жилищное строительство	1709	86:22 - 11.12.182	317
2728	86:22:0005001:1168	Ханты-Мансийский автономный округ - Югра, г. Югорск, ул. Строителей, 19	для строительства индивидуального жилого дома	1370	86:22 - 11.12.183	299
2729	86:22:0005001:32	Ханты-Мансийский автономный округ - Югра, г. Югорск, ул. Строителей, 21	под обслуживание жилого дома	1200	86:22 - 11.12.184	450
2730	86:22:0005001:70	Ханты-Мансийский автономный округ - Югра, г. Югорск, ул. Строителей, 25	под индивидуальную жилую застройку	1229	86:22 - 11.12.185	
2731	86:22:0005001:3	Ханты-Мансийский автономный округ - Югра, г. Югорск, ул. Строителей, 27	строительство индивидуального жилого дома	980	86:22 - 11.12.186	113
2732	86:22:0005001:98	Ханты-Мансийский автономный округ - Югра, г. Югорск, ул. Строителей, 29	для обслуживания жилого дома	1048	86:22 - 11.12.187	217
2733	86:22:0005001:65	Ханты-Мансийский автономный округ - Югра, г. Югорск, ул. Строителей, 33	для обслуживания жилого дома	1118	86:22 - 11.12.188	27

№ п/п	Кадастровый номер/кадастровый квартал	Адрес/местоположение земельного участка, здания, строения сооружения	Вид разрешенного использования	Площадь земельного участка	Условный номер	Площадь прилегающей территории
2734	86:22:0005001:109	Ханты-Мансийский автономный округ - Югра, г. Югорск, ул. Строителей, 35	под обслуживание индивидуального жилого дома	1394	86:22 - 11.12.189	53
2735	86:22:0005001:26	Ханты-Мансийский автономный округ - Югра, г. Югорск, ул. Строителей, 37	обслуживание жилого дома	1387	86:22 - 11.12.190	42
2736	86:22:0005001:108	Ханты-Мансийский автономный округ - Югра, г. Югорск, ул. Строителей, 39	строительство индивидуального дома	990	86:22 - 11.12.191	125
2737	86:22:0005001:22	Ханты-Мансийский автономный округ - Югра, г. Югорск, ул. Строителей, 41	индивидуальное жилищное строительство	1500	86:22 - 11.12.192	23
2738	86:22:0005001:37	Ханты-Мансийский автономный округ - Югра, г. Югорск, ул. Строителей, 43	для индивидуальной жилой застройки	1200	86:22 - 11.12.193	146
2739	86:22:0005001:42	Ханты-Мансийский автономный округ - Югра, г. Югорск, ул. Строителей, 45	под индивидуальную жилую застройку	1524	86:22 - 11.12.194	375
2740	86:22:0002002:15	Ханты-Мансийский автономный округ - Югра, г. Югорск, ул. Строителей, 47	для обслуживания квартиры	900	86:22 - 11.12.195	57
2741	86:22:0002002:33	Ханты-Мансийский автономный округ - Югра, г. Югорск, ул. Строителей, 47-2	обслуживание квартиры в жилом доме	702	86:22 - 11.12.196	87

№ п/п	Кадастровый номер/кадастровый квартал	Адрес/местоположение земельного участка, здания, строения сооружения	Вид разрешенного использования	Площадь земельного участка	Условный номер	Площадь прилегающей территории
2742	86:22:0002002:654	Ханты-Мансийский автономный округ - Югра, г. Югорск, ул. Строителей, 49	блокированная жилая застройка	1009	86:22 - 11.12.197	90
2743	86:22:0002002:664	Ханты-Мансийский автономный округ - Югра, г. Югорск, ул. Таежная, 1-1	под индивидуальную жилую застройку (блокированную)	563	86:22 - 11.12.198	76
2744	86:22:0002002:663	Ханты-Мансийский автономный округ - Югра, г. Югорск, ул. Таежная, 1-2	под индивидуальную жилую застройку (блокированную)	762	86:22 - 11.12.199	37
2745	86:22:0002002:73	Ханты-Мансийский автономный округ - Югра, г. Югорск, ул. Таежная, 3	для обслуживания квартиры в двухквартирном жилом доме	781	86:22 - 11.12.200	57
2746	86:22:0002002:130	Ханты-Мансийский автономный округ - Югра, г. Югорск, ул. Таежная, 3	для обслуживания жилого дома	853	86:22 - 11.12.201	54
2747	86:22:0002002:30	Ханты-Мансийский автономный округ - Югра, г. Югорск, ул. Таежная, 5	для обслуживания квартиры	945	86:22 - 11.12.202	50
2748	86:22:0002002:131	Ханты-Мансийский автономный округ - Югра, г. Югорск, ул. Таежная, 5-2	для обслуживания приватизированной квартиры	952	86:22 - 11.12.203	55
2749	86:22:0002002:132	Ханты-Мансийский автономный округ - Югра, г. Югорск, ул. Таежная, 7	для обслуживания квартиры в жилом доме	1020	86:22 - 11.12.204	51

№ п/п	Кадастровый номер/кадастровый квартал	Адрес/местоположение земельного участка, здания, строения сооружения	Вид разрешенного использования	Площадь земельного участка	Условный номер	Площадь прилегающей территории
2750	86:22:0002002:159	Ханты-Мансийский автономный округ - Югра, г. Югорск, ул. Таежная, 7	для индивидуальной жилой застройки	823	86:22 - 11.12.205	44
2751	86:22:0002002:161	Ханты-Мансийский автономный округ - Югра, г. Югорск, ул. Таежная, 9	для обслуживания квартиры в двухквартирном жилом доме	924	86:22 - 11.12.206	283
2752	86:22:0002002:20	Ханты-Мансийский автономный округ - Югра, г. Югорск, ул. Таежная, 9-1	обслуживание квартиры в жилом доме	985	86:22 - 11.12.207	53
2753	86:22:0002002:47	Ханты-Мансийский автономный округ - Югра, г. Югорск, ул. Таежная, 15	обслуживание психоневрологического диспансера	3984	86:22 - 11.12.208	1848
2754	86:22:0002002:60	Ханты-Мансийский автономный округ - Югра, г. Югорск, ул. Таежная, 27	для обслуживания детского сада "Белоснежка"	10343	86:22 - 11.12.209	3019
2755	86:22:0002002:16	Ханты-Мансийский автономный округ - Югра, г. Югорск, ул. Титова, 4	обслуживание здания цеха по ремонту и пошиву спецодежды	3794	86:22 - 11.12.210	777
2756	86:22:0002002:295	Ханты-Мансийский автономный округ - Югра, г. Югорск, ул. Титова, 4А	для размещения бильярдного центра ООО "Газпром трансгаз Югорск"	2015	86:22 - 11.12.211	477

№ п/п	Кадастровый номер/кадастровый квартал	Адрес/местоположение земельного участка, здания, строения сооружения	Вид разрешенного использования	Площадь земельного участка	Условный номер	Площадь прилегающей территории
2757	86:22:0002002:641	Ханты-Мансийский автономный округ - Югра, г. Югорск, ул. Титова, 4Б	для размещения трансформаторной подстанции № 12-5 Фортуна 2х630 кВА	230	86:22 - 11.12.212	119
2758	86:22:0002002:642	Ханты-Мансийский автономный округ - Югра, г. Югорск, ул. Титова, 7	для размещения многоэтажного жилого дома	3218	86:22 - 11.12.213	435
2759	86:22:0002002:643	Ханты-Мансийский автономный округ - Югра, г. Югорск, ул. Титова, 7	для размещения многоэтажного жилого дома	1370	86:22 - 11.12.214	157
2760	86:22:0002002:7	Ханты-Мансийский автономный округ - Югра, г. Югорск, ул. Титова, 8	строительство индивидуального жилого дома	1300	86:22 - 11.12.215	541
2761	86:22:0002002:22	Ханты-Мансийский автономный округ - Югра, г. Югорск, ул. Титова, 9	строительство 45-ти квартирного жилого дома	3290	86:22 - 11.12.216	153
2762	86:22:0002002:6	Ханты-Мансийский автономный округ - Югра, г. Югорск, ул. Титова, 10	под обслуживание жилого дома	1300	86:22 - 11.12.217	228
2763	86:22:0002002:5	Ханты-Мансийский автономный округ - Югра, г. Югорск, ул. Титова, 12	под обслуживание жилого дома	1300	86:22 - 11.12.218	130
2764	86:22:0002002:4	Ханты-Мансийский автономный округ - Югра, г. Югорск, ул. Титова, 14	строительство индивидуального жилого дома	1300	86:22 - 11.12.219	130

№ п/п	Кадастровый номер/кадастровый квартал	Адрес/местоположение земельного участка, здания, строения сооружения	Вид разрешенного использования	Площадь земельного участка	Условный номер	Площадь прилегающей территории
2765	86:22:0002002:3	Ханты-Мансийский автономный округ - Югра, г. Югорск, ул. Титова, 16	строительство индивидуального жилого дома	1300	86:22 - 11.12.220	130
2766	86:22:0002002:2	Ханты-Мансийский автономный округ - Югра, г. Югорск, ул. Титова, 18	строительство индивидуального жилого дома	1300	86:22 - 11.12.221	130
2767	86:22:0002002:108	Ханты-Мансийский автономный округ - Югра, г. Югорск, ул. Титова, 19	для обслуживания дома	1405	86:22 - 11.12.222	183
2768	86:22:0002002:1	Ханты-Мансийский автономный округ - Югра, г. Югорск, ул. Титова, 20	под строительство индивидуального жилого дома	1320	86:22 - 11.12.223	447
2769	86:22:0002002:281	Ханты-Мансийский автономный округ - Югра, г. Югорск, ул. Титова, 21	индивидуальное жилищное строительство	1112	86:22 - 11.12.224	193
2770	86:22:0002002:133	Ханты-Мансийский автономный округ - Югра, г. Югорск, ул. Титова, 22	под строительство мансардного дома	1758	86:22 - 11.12.225	322
2771	86:22:0002002:136	Ханты-Мансийский автономный округ - Югра, г. Югорск, ул. Титова, 23/2	блокированная жилая застройка	540	86:22 - 11.12.226	36
2772	86:22:0002002:134	Ханты-Мансийский автономный округ - Югра, г. Югорск, ул. Титова, 23-1	для обслуживания жилого дома	202	86:22 - 11.12.227	88

№ п/п	Кадастровый номер/кадастровый квартал	Адрес/местоположение земельного участка, здания, строения сооружения	Вид разрешенного использования	Площадь земельного участка	Условный номер	Площадь прилегающей территории
2773	86:22:0002002:137	Ханты-Мансийский автономный округ - Югра, г. Югорск, ул. Титова, 24	под жилую застройку индивидуальную	1204	86:22 - 11.12.228	163
2774	86:22:0002002:34	Ханты-Мансийский автономный округ - Югра, г. Югорск, ул. Титова, 25	обслуживание жилого дома	801	86:22 - 11.12.229	125
2775	86:22:0002002:139	Ханты-Мансийский автономный округ - Югра, г. Югорск, ул. Титова, 25А	для строительства индивидуального дома	696	86:22 - 11.12.230	111
2776	86:22:0002002:40	Ханты-Мансийский автономный округ - Югра, г. Югорск, ул. Титова, 27	для обслуживания жилого дома	1050	86:22 - 11.12.231	125
2777	86:22:0002002:141	Ханты-Мансийский автономный округ - Югра, г. Югорск, ул. Титова, 29	под обслуживание жилого дома	1305	86:22 - 11.12.232	155
2778	86:22:0002002:987	Ханты-Мансийский автономный округ - Югра, г. Югорск, ул. Титова, 30	среднеэтажная жилая застройка	5668	86:22 - 11.12.233	1940
2779	86:22:0002002:142	Ханты-Мансийский автономный округ - Югра, г. Югорск, ул. Титова, 31	под жилую застройку индивидуальную	790	86:22 - 11.12.234	93

№ п/п	Кадастровый номер/кадастровый квартал	Адрес/местоположение земельного участка, здания, строения сооружения	Вид разрешенного использования	Площадь земельного участка	Условный номер	Площадь прилегающей территории
2780	86:22:0002002:304	Ханты-Мансийский автономный округ - Югра, г. Югорск, ул. Титова, 32	для размещения отделения централизованой стерилизации и отделения скорой медицинской помощи	1803	86:22 - 11.12.235	859
2781	86:22:0002002:287	Ханты-Мансийский автономный округ - Югра, г. Югорск, ул. Титова, 33	для строительства индивидуального дома	650	86:22 - 11.12.236	95
2782	86:22:0002002:144	Ханты-Мансийский автономный округ - Югра, г. Югорск, ул. Титова, 35	для строительства индивидуального жилого дома	660	86:22 - 11.12.237	114
2783	86:22:0002002:289	Ханты-Мансийский автономный округ - Югра, г. Югорск, ул. Титова, 37	индивидуальное жилищное строительство	658	86:22 - 11.12.238	67
2784	86:22:0002002:145	Ханты-Мансийский автономный округ - Югра, г. Югорск, ул. Титова, 39	для индивидуального строительства	880	86:22 - 11.12.239	106
2785	86:22:0002002:146	Ханты-Мансийский автономный округ - Югра, г. Югорск, ул. Титова, 41	под жилую застройку индивидуальную	1125	86:22 - 11.12.240	300
2786	86:22:0002002:54	Ханты-Мансийский автономный округ - Югра, г. Югорск, ул. Титова, 47	для строительства жилого дома	1230	86:22 - 11.12.241	674

№ п/п	Кадастровый номер/кадастровый квартал	Адрес/местоположение земельного участка, здания, строения сооружения	Вид разрешенного использования	Площадь земельного участка	Условный номер	Площадь прилегающей территории
2787	86:22:0002002:262	Ханты-Мансийский автономный округ - Югра, г. Югорск, ул. Титова, 53	для строительства гаража	838	86:22 - 11.12.242	427
2788	86:22:0002002:62	Ханты-Мансийский автономный округ - Югра, г. Югорск, ул. Титова, 55	для обслуживания жилого дома	1500	86:22 - 11.12.243	335
2789	86:22:0002002:89	Ханты-Мансийский автономный округ - Югра, г. Югорск, ул. Титова, 57	для обслуживания жилого дома	1931	86:22 - 11.12.244	403
2790	86:22:0002002:46	Ханты-Мансийский автономный округ - Югра, г. Югорск, ул. Титова, 59	для обслуживания жилого дома	1670	86:22 - 11.12.245	270
2791	86:22:0002002:64	Ханты-Мансийский автономный округ - Югра, г. Югорск, ул. Титова, 61	для строительства жилого дома	643	86:22 - 11.12.246	124
2792	86:22:0002002:51	Ханты-Мансийский автономный округ - Югра, г. Югорск, ул. Титова, 61Б	для обслуживания жилого дома	693	86:22 - 11.12.247	145
13, 15 микрорайоны						
2793	86:22:0002001:30	Ханты-Мансийский автономный округ - Югра, г. Югорск, ул. Аксакова	под жилую застройку (комплекс иностранных специалистов)	43944	86:22 - 13.15.1	4323

№ п/п	Кадастровый номер/кадастровый квартал	Адрес/местоположение земельного участка, здания, строения сооружения	Вид разрешенного использования	Площадь земельного участка	Условный номер	Площадь прилегающей территории
2794	86:22:0002001:36	Ханты-Мансийский автономный округ - Югра, г. Югорск, ул. Гастелло-Таежная	строительство 50-ти квартирного жилого дома	5811	86:22 - 13.15.2	1244
2795	86:22:0002001:779	Ханты-Мансийский автономный округ - Югра, г. Югорск, ул. Гастелло, в районе здания 31А	для размещения нестационарного объекта торговли (кафе)	300	86:22 - 13.15.3	1806
2796	86:22:0002001:300	Ханты-Мансийский автономный округ - Югра, г. Югорск, ул. Гастелло, 13	для индивидуальной жилой застройки	856	86:22 - 13.15.4	506
2797	86:22:0002001:297	Ханты-Мансийский автономный округ - Югра, г. Югорск, ул. Гастелло, 15	Для эксплуатации многоквартирного жилого дома	2540	86:22 - 13.15.5	1447
2798	86:22:0002001:151	Ханты-Мансийский автономный округ - Югра, г. Югорск, ул. Гастелло, 15/1	для обслуживания здания профессионального училища	5113	86:22 - 13.15.6	2053
2799	86:22:0002001:3	Ханты-Мансийский автономный округ - Югра, г. Югорск, ул. Гастелло, 15/2	обслуживание магазина	938	86:22 - 13.15.7	503
2800	86:22:0002001:11	Ханты-Мансийский автономный округ - Югра, г. Югорск, ул. Гастелло, 17	объект коммунального хозяйства	7338	86:22 - 13.15.8	2127

№ п/п	Кадастровый номер/кадастровый квартал	Адрес/местоположение земельного участка, здания, строения сооружения	Вид разрешенного использования	Площадь земельного участка	Условный номер	Площадь прилегающей территории
2801	86:22:0002001:38	Ханты-Мансийский автономный округ - Югра, г. Югорск, ул. Гастелло, 19	обслуживание нежилого здания	7814	86:22 - 13.15.9	740
2802	86:22:0002001:65	Ханты-Мансийский автономный округ - Югра, г. Югорск, ул. Гастелло, 19/1	для размещения нежилого здания (гостиницы)	1615	86:22 - 13.15.10	409
2803	86:22:0002001:64	Ханты-Мансийский автономный округ - Югра, г. Югорск, ул. Гастелло, 21	для обслуживания строения	2551	86:22 - 13.15.11	1226
2804	86:22:0002001:46	Ханты-Мансийский автономный округ - Югра, г. Югорск, ул. Гастелло, 23	магазин	357	86:22 - 13.15.12	248
2805	86:22:0002001:821	Ханты-Мансийский автономный округ - Югра, г. Югорск, ул. Гастелло, 25, 1	для размещения котельной № 16	2033	86:22 - 13.15.13	571
2806	86:22:0002001:820	Ханты-Мансийский автономный округ - Югра, г. Югорск, ул. Гастелло, 25, 1А	для размещения нежилого здания	178	86:22 - 13.15.14	108
2807	86:22:0002001:932	Ханты-Мансийский автономный округ - Югра, г. Югорск, ул. Гастелло, 25, 2	склады	513	86:22 - 13.15.15	259
2808	86:22:0002001:929	Ханты-Мансийский автономный округ - Югра, г. Югорск, ул. Гастелло, 25, 3	деловое управление	2174	86:22 - 13.15.16	710

№ п/п	Кадастровый номер/кадастровый квартал	Адрес/местоположение земельного участка, здания, строения сооружения	Вид разрешенного использования	Площадь земельного участка	Условный номер	Площадь прилегающей территории
2809	86:22:0002001:927	Ханты-Мансийский автономный округ - Югра, г. Югорск, ул. Гастелло, 25, 4	склады	3760	86:22 - 13.15.17	1320
2810	86:22:0002001:913	Ханты-Мансийский автономный округ - Югра, г. Югорск, ул. Гастелло, 25, 5	склады	1647	86:22 - 13.15.18	527
2811	86:22:0002001:917	Ханты-Мансийский автономный округ - Югра, г. Югорск, ул. Гастелло, 25, 6	склады	896	86:22 - 13.15.19	347
2812	86:22:0002001:914	Ханты-Мансийский автономный округ - Югра, г. Югорск, ул. Гастелло, 25, 7	склады	334	86:22 - 13.15.20	62
2813	86:22:0002001:934	Ханты-Мансийский автономный округ - Югра, г. Югорск, ул. Гастелло, 25, 8	склады	310	86:22 - 13.15.21	497
2814	86:22:0002001:916	Ханты-Мансийский автономный округ - Югра, г. Югорск, ул. Гастелло, 25, 9	склады	1433	86:22 - 13.15.22	1115
2815	86:22:0002001:920	Ханты-Мансийский автономный округ - Югра, г. Югорск, ул. Гастелло, 25, 10	Деловое управление	168	86:22 - 13.15.23	92
2816	86:22:0002001:919	Ханты-Мансийский автономный округ - Югра, г. Югорск, ул. Гастелло, 25, 11	склады	957	86:22 - 13.15.24	268

№ п/п	Кадастровый номер/кадастровый квартал	Адрес/местоположение земельного участка, здания, строения сооружения	Вид разрешенного использования	Площадь земельного участка	Условный номер	Площадь прилегающей территории
2817	86:22:0002001:921	Ханты-Мансийский автономный округ - Югра, г. Югорск, ул. Гастелло, 25, 12	склады	767	86:22 - 13.15.25	74
2818	86:22:0002001:928	Ханты-Мансийский автономный округ - Югра, г. Югорск, ул. Гастелло, 25, 13	склады	925	86:22 - 13.15.26	510
2819	86:22:0002001:931	Ханты-Мансийский автономный округ - Югра, г. Югорск, ул. Гастелло, 25, 14	деловое управление	189	86:22 - 13.15.27	67
2820	86:22:0002001:930	Ханты-Мансийский автономный округ - Югра, г. Югорск, ул. Гастелло, 25, 15	склады	1338	86:22 - 13.15.28	611
2821	86:22:0002001:925	Ханты-Мансийский автономный округ - Югра, г. Югорск, ул. Гастелло, 25, 16	склады	1740	86:22 - 13.15.29	31
2822	86:22:0002001:926	Ханты-Мансийский автономный округ - Югра, г. Югорск, ул. Гастелло, 25, 17	обслуживание автотранспорта (гараж)	1391	86:22 - 13.15.30	157
2823	86:22:0002001:935	Ханты-Мансийский автономный округ - Югра, г. Югорск, ул. Гастелло, 25, 18	склады	4232	86:22 - 13.15.31	1539
2824	86:22:0002001:936	Ханты-Мансийский автономный округ - Югра, г. Югорск, ул. Гастелло, 25, 19	склады	1370	86:22 - 13.15.32	181

№ п/п	Кадастровый номер/кадастровый квартал	Адрес/местоположение земельного участка, здания, строения сооружения	Вид разрешенного использования	Площадь земельного участка	Условный номер	Площадь прилегающей территории
2825	86:22:0002001:722	Ханты-Мансийский автономный округ - Югра, г. Югорск, ул. Гастелло, 25, 20	для размещения здания нежилого (склада)	2005	86:22 - 13.15.33	458
2826	86:22:0002001:924	Ханты-Мансийский автономный округ - Югра, г. Югорск, ул. Гастелло, 25, 21	склады	554	86:22 - 13.15.34	577
2827	86:22:0002001:915	Ханты-Мансийский автономный округ - Югра, г. Югорск, ул. Гастелло, 25, 22	деловое управление	156	86:22 - 13.15.35	39
2828	86:22:0002001:918	Ханты-Мансийский автономный округ - Югра, г. Югорск, ул. Гастелло, 25, 23	склады	2957	86:22 - 13.15.36	1449
2829	86:22:0002001:922	Ханты-Мансийский автономный округ - Югра, г. Югорск, ул. Гастелло, 25, 24	склады	2174	86:22 - 13.15.37	1220
2830	86:22:0002001:340	Ханты-Мансийский автономный округ - Югра, г. Югорск, ул. Гастелло, 25Б	для обслуживания конторы ПММК-5	3079	86:22 - 13.15.38	1704
2831	86:22:0002001:394	Ханты-Мансийский автономный округ - Югра, г. Югорск, ул. Гастелло, 27	для размещения открытой стоянки для автомобильного транспорта	16037	86:22 - 13.15.39	2347
2832	86:22:0002001:353	Ханты-Мансийский автономный округ - Югра, г. Югорск, ул. Гастелло, 27, строен. 1	под холодный склад	4162	86:22 - 13.15.40	1280

№ п/п	Кадастровый номер/кадастровый квартал	Адрес/местоположение земельного участка, здания, строения сооружения	Вид разрешенного использования	Площадь земельного участка	Условный номер	Площадь прилегающей территории
2833	86:22:0002001:354	Ханты-Мансийский автономный округ - Югра, г. Югорск, ул. Гастелло, 27, строен. 2	под ремонтно-механические мастерские	7706	86:22 - 13.15.41	972
2834	86:22:0002001:139	Ханты-Мансийский автономный округ - Югра, г. Югорск, ул. Гастелло, 27А	для эксплуатации автошколы	4041	86:22 - 13.15.42	597
2835	86:22:0002001:1204	Ханты-Мансийский автономный округ - Югра, г. Югорск, ул. Гастелло, 27Б	склады	2932	86:22 - 13.15.43	198
2836	86:22:0002001:1205	Ханты-Мансийский автономный округ - Югра, г. Югорск, ул. Гастелло, 27Г	склады	5896	86:22 - 13.15.44	362
2837	86:22:0002001:370	Ханты-Мансийский автономный округ - Югра, г. Югорск, ул. Гастелло, 29	для обслуживания магазина	1059	86:22 - 13.15.45	782
2838	86:22:0002001:371	Ханты-Мансийский автономный округ - Югра, г. Югорск, ул. Гастелло, 29	сооружение для постоянного и временного хранения транспортных средств	498	86:22 - 13.15.46	123
2839	86:22:0002001:385	Ханты-Мансийский автономный округ - Югра, г. Югорск, ул. Гастелло, 31	для обслуживания производственного цеха с пристроем и павильона	486	86:22 - 13.15.47	359

№ п/п	Кадастровый номер/кадастровый квартал	Адрес/местоположение земельного участка, здания, строения сооружения	Вид разрешенного использования	Площадь земельного участка	Условный номер	Площадь прилегающей территории
2840	86:22:0002001:144	Ханты-Мансийский автономный округ - Югра, г. Югорск, ул. Гастелло, 31	для обслуживания станции технического обслуживания	1647	86:22 - 13.15.48	989
2841	86:22:0002001:393	Ханты-Мансийский автономный округ - Югра, г. Югорск, ул. Гастелло, 31А	для размещения производственной базы по ремонту автомобилей и автостоянки	1476	86:22 - 13.15.49	568
2842	86:22:0002001:344	Ханты-Мансийский автономный округ - Югра, г. Югорск, ул. Гастелло, 33	для строительства производственной базы	7960	86:22 - 13.15.50	978
2843	86:22:0002001:45	Ханты-Мансийский автономный округ - Югра, г. Югорск, ул. Гастелло, 39	для размещения административного здания материально-технического снабжения, сбыта	1809	86:22 - 13.15.51	745
2844	86:22:0002001:1178	Ханты-Мансийский автономный округ - Югра, г. Югорск, ул. Кольцевая	объекты придорожного сервиса	6014	86:22 - 13.15.52	3451
2845	86:22:0002001:815	Ханты-Мансийский автономный округ - Югра, г. Югорск, ул. Кольцевая	для строительства здания автосалона	1948	86:22 - 13.15.53	720
2846	86:22:0002001:814	Ханты-Мансийский автономный округ - Югра, г. Югорск, ул. Кольцевая	для строительства здания автосалона	2665	86:22 - 13.15.54	1506

№ п/п	Кадастровый номер/кадастровый квартал	Адрес/местоположение земельного участка, здания, строения сооружения	Вид разрешенного использования	Площадь земельного участка	Условный номер	Площадь прилегающей территории
2847	86:22:0002001:1185	Ханты-Мансийский автономный округ - Югра, г. Югорск, ул. Кольцевая, 1А	объекты придорожного сервиса	7426	86:22 - 13.15.55	2058
2848	86:22:0002001:768	Ханты-Мансийский автономный округ - Югра, г. Югорск, ул. Лермонтова	для размещения блочного газорегуляторного пункта в составе комплексного строительства инженерных сетей и перевода жилых домов на индивидуальное отопление микрорайона № 14 города Югорска	110	86:22 - 13.15.56	1506
2849	86:22:0002001:347	Ханты-Мансийский автономный округ - Югра, г. Югорск, ул. Мира	для размещения торгового павильона "Овощи-фрукты"	300	86:22 - 13.15.57	1284
2850	86:22:0002001:47	Ханты-Мансийский автономный округ - Югра, г. Югорск, ул. Мира, 40/1	под обслуживание магазина	464	86:22 - 13.15.58	1367
2851	86:22:0002001:37	Ханты-Мансийский автономный округ - Югра, г. Югорск, ул. Мира, 44/1	обслуживание магазина	861	86:22 - 13.15.59	1772

№ п/п	Кадастровый номер/кадастровый квартал	Адрес/местоположение земельного участка, здания, строения сооружения	Вид разрешенного использования	Площадь земельного участка	Условный номер	Площадь прилегающей территории
2852	86:22:0002001:63	Ханты-Мансийский автономный округ - Югра, г. Югорск, ул. Мира, 45А	для обслуживания детского сада "Золотой ключик"	6821	86:22 - 13.15.60	3192
2853	86:22:0002001:689	Ханты-Мансийский автономный округ - Югра, г. Югорск, ул. Мира, 47А	для индивидуальной жилой застройки	507	86:22 - 13.15.61	331
2854	86:22:0002001:965	Ханты-Мансийский автономный округ - Югра, г. Югорск, ул. Мира, 48Г	коммунальное обслуживание	100	86:22 - 13.15.62	1055
2855	86:22:0002001:392	Ханты-Мансийский автономный округ - Югра, г. Югорск, ул. Мира, 49А	магазины торговой площадью не более 400 кв.м.	515	86:22 - 13.15.63	1303
2856	86:22:0002001:720	Ханты-Мансийский автономный округ - Югра, г. Югорск, ул. Мира, 51	для размещения многоэтажного жилого дома	2355	86:22 - 13.15.64	2109
2857	86:22:0002001:12	Ханты-Мансийский автономный округ - Югра, г. Югорск, ул. Мира, 52	для обслуживания здания	2184	86:22 - 13.15.65	1684
2858	86:22:0002001:221	Ханты-Мансийский автономный округ - Югра, г. Югорск, ул. Мира, 54А	многоэтажная застройка	2389	86:22 - 13.15.66	1368
2859	86:22:0002001:742	Ханты-Мансийский автономный округ - Югра, г. Югорск, ул. Мира, 54Б	для размещения трансформаторной подстанции № 13-7 ТП-3 13 МКР 2х400 кВА	144	86:22 - 13.15.67	461

№ п/п	Кадастровый номер/кадастровый квартал	Адрес/местоположение земельного участка, здания, строения сооружения	Вид разрешенного использования	Площадь земельного участка	Условный номер	Площадь прилегающей территории
2860	86:22:0002001:214	Ханты-Мансийский автономный округ - Югра, г. Югорск, ул. Мира, 56А	для эксплуатации многоквартирного жилого дома	1990	86:22 - 13.15.68	1685
2861	86:22:0002001:61	Ханты-Мансийский автономный округ - Югра, г. Югорск, ул. Мира, 56Б	для обслуживания магазина смешанных товаров	1115	86:22 - 13.15.69	2480
2862	86:22:0002001:867	Ханты-Мансийский автономный округ - Югра, г. Югорск, ул. Мира, 57	Для эксплуатации многоквартирного жилого дома	3140	86:22 - 13.15.70	2284
2863	86:22:0002001:200	Ханты-Мансийский автономный округ - Югра, г. Югорск, ул. Мира, 57А	многоэтажная застройка	1375	86:22 - 13.15.71	1043
2864	86:22:0002001:817	Ханты-Мансийский автономный округ - Югра, г. Югорск, ул. Мира, 57Б	Для размещения нежилого здания	Для размещения нежилого здания	86:22 - 13.15.72	1753
2865	86:22:0002001:231	Ханты-Мансийский автономный округ - Югра, г. Югорск, ул. Мира, 58/1	под общественно-деловую застройку	256	86:22 - 13.15.73	848
2866	86:22:0002001:105	Ханты-Мансийский автономный округ - Югра, г. Югорск, ул. Мира, 58/1	для строительства в первом этаже здания-магазина смешанных товаров, на втором этаже - салона парикмахерской	306	86:22 - 13.15.74	220

№ п/п	Кадастровый номер/кадастровый квартал	Адрес/местоположение земельного участка, здания, строения сооружения	Вид разрешенного использования	Площадь земельного участка	Условный номер	Площадь прилегающей территории
2867	86:22:0002001:197	Ханты-Мансийский автономный округ - Югра, г. Югорск, ул. Мира, 59А	многоэтажная застройка	3221	86:22 - 13.15.75	1778
2868	86:22:0002001:741	Ханты-Мансийский автономный округ - Югра, г. Югорск, ул. Мира, 71Г	для размещения трансформаторной подстанции № 13-6 ТП-2 13 МКР 2х400 кВА	144	86:22 - 13.15.76	1308
2869	86:22:0002001:188	Ханты-Мансийский автономный округ - Югра, г. Югорск, ул. Мира, 73А	многоэтажная застройка	2909	86:22 - 13.15.77	1480
2870	86:22:0002001:163	Ханты-Мансийский автономный округ - Югра, г. Югорск, ул. Мира, 75	для размещения пожарного депо	15565	86:22 - 13.15.78	1801
2871	86:22:0002001:187	Ханты-Мансийский автономный округ - Югра, г. Югорск, ул. Мира, 75А	многоэтажная застройка	2586	86:22 - 13.15.79	1377
2872	86:22:0002001:19	Ханты-Мансийский автономный округ - Югра, г. Югорск, ул. Мира, 77	для обслуживания административно-хозяйственного комплекса	5889	86:22 - 13.15.80	605
2873	86:22:0002001:10	Ханты-Мансийский автономный округ - Югра, г. Югорск, ул. Мира, 77/1	деловое управление	180	86:22 - 13.15.81	124
2874	86:22:0002001:356	Ханты-Мансийский автономный округ - Югра, г. Югорск, ул. Мира, 79	под индивидуальную жилую застройку	1226	86:22 - 13.15.82	499

№ п/п	Кадастровый номер/кадастровый квартал	Адрес/местоположение земельного участка, здания, строения сооружения	Вид разрешенного использования	Площадь земельного участка	Условный номер	Площадь прилегающей территории
2875	86:22:0002001:32	Ханты-Мансийский автономный округ - Югра, г. Югорск, ул. Мира, 81	для обслуживания промышленной базы	3576	86:22 - 13.15.83	836
2876	86:22:0002001:20	Ханты-Мансийский автономный округ - Югра, г. Югорск, ул. Мира, 81, строен. 1	для размещения проходной, холодного склада, склада-ангара, административно-бытовых помещений	6983	86:22 - 13.15.84	1156
2877	86:22:0002001:77	Ханты-Мансийский автономный округ - Югра, г. Югорск, ул. Мира, 83	для обслуживания квартиры	863	86:22 - 13.15.85	281
2878	86:22:0002001:125	Ханты-Мансийский автономный округ - Югра, г. Югорск, ул. Мира, 83	для обслуживания квартиры	1057	86:22 - 13.15.86	585
2879	86:22:0002001:126	Ханты-Мансийский автономный округ - Югра, г. Югорск, ул. Мира, 83	под индивидуальную жилую застройку	1484	86:22 - 13.15.87	187
2880	86:22:0002001:33	Ханты-Мансийский автономный округ - Югра, г. Югорск, ул. Мира, 83А	для обслуживания квартиры в жилом доме	975	86:22 - 13.15.88	544
2881	86:22:0002001:39	Ханты-Мансийский автономный округ - Югра, г. Югорск, ул. Мира, 83А	для обслуживания квартиры	831	86:22 - 13.15.89	160
2882	86:22:0002001:154	Ханты-Мансийский автономный округ - Югра, г. Югорск, ул. Мира, 83Б	Для обслуживания жилого дома	1360	86:22 - 13.15.90	702

№ п/п	Кадастровый номер/кадастровый квартал	Адрес/местоположение земельного участка, здания, строения сооружения	Вид разрешенного использования	Площадь земельного участка	Условный номер	Площадь прилегающей территории
2883	86:22:0002001:148	Ханты-Мансийский автономный округ - Югра, г. Югорск, ул. Мира, 85	для предоставления под здание средней общеобразовательной школы №2	29247	86:22 - 13.15.91	5742
2884	86:22:0002001:56	Ханты-Мансийский автономный округ - Югра, г. Югорск, ул. Монтажников, 1А	для обслуживания общежития	1424	86:22 - 13.15.92	1295
2885	86:22:0002001:40	Ханты-Мансийский автономный округ - Югра, г. Югорск, ул. Монтажников, 1Б	для обслуживания магазина	95	86:22 - 13.15.93	727
2886	86:22:0002001:363	Ханты-Мансийский автономный округ - Югра, г. Югорск, ул. Монтажников, 2А	для строительства универсама	2167	86:22 - 13.15.94	1058
2887	86:22:0002001:364	Ханты-Мансийский автономный округ - Югра, г. Югорск, ул. Монтажников, 2Б	для строительства магазина	855	86:22 - 13.15.95	410
2888	86:22:0002001:226	Ханты-Мансийский автономный округ - Югра, г. Югорск, ул. Монтажников, 3А	для обслуживания жилого дома с нежилым помещением - аптечным пунктом в первом этаже	2300	86:22 - 13.15.96	1935
2889	86:22:0002001:365	Ханты-Мансийский автономный округ - Югра, г. Югорск, ул. Монтажников, 4А	для строительства непродовольственного магазина	2095	86:22 - 13.15.97	1243

№ п/п	Кадастровый номер/кадастровый квартал	Адрес/местоположение земельного участка, здания, строения сооружения	Вид разрешенного использования	Площадь земельного участка	Условный номер	Площадь прилегающей территории
2890	86:22:0002001:1	Ханты-Мансийский автономный округ - Югра, г. Югорск, ул. Монтажников, 6А	для обслуживания торгового павильона "Парус"	613	86:22 - 13.15.98	838
2891	86:22:0002001:345	Ханты-Мансийский автономный округ - Югра, г. Югорск, ул. Новая	для строительства детской площадки	521	86:22 - 13.15.99	550
2892	86:22:0002001:15	Ханты-Мансийский автономный округ - Югра, г. Югорск, ул. Новая	под обслуживание газораспределительного пункта	55	86:22 - 13.15.100	462
2893	86:22:0002001:2	Ханты-Мансийский автономный округ - Югра, г. Югорск, ул. Новая, 1	обслуживание квартиры в жилом доме	405	86:22 - 13.15.101	252
2894	86:22:0002001:859	Ханты-Мансийский автономный округ - Югра, г. Югорск, ул. Новая, 1-2	индивидуальная жилая застройка (блокированная)	560	86:22 - 13.15.102	81
2895	86:22:0002001:62	Ханты-Мансийский автономный округ - Югра, г. Югорск, ул. Новая, 1А	для обслуживания квартиры	660	86:22 - 13.15.103	86
2896	86:22:0002001:257	Ханты-Мансийский автономный округ - Югра, г. Югорск, ул. Новая, 1А-2	под обслуживание квартиры в двухквартирном жилом доме	725	86:22 - 13.15.104	90
2897	86:22:0002001:69	Ханты-Мансийский автономный округ - Югра, г. Югорск, ул. Новая, 1Б	под индивидуальную жилую застройку	698	86:22 - 13.15.105	76
2898	86:22:0002001:14	Ханты-Мансийский автономный округ - Югра, г. Югорск, ул. Новая, 1Б	для обслуживания квартиры	675	86:22 - 13.15.106	75

№ п/п	Кадастровый номер/кадастровый квартал	Адрес/местоположение земельного участка, здания, строения сооружения	Вид разрешенного использования	Площадь земельного участка	Условный номер	Площадь прилегающей территории
2899	86:22:0002001:67	Ханты-Мансийский автономный округ - Югра, г. Югорск, ул. Новая, 1В	для обслуживания квартиры	753	86:22 - 13.15.107	73
2900	86:22:0002001:5	Ханты-Мансийский автономный округ - Югра, г. Югорск, ул. Новая, 1В	строительство индивидуального жилого дома	637	86:22 - 13.15.108	68
2901	86:22:0002001:42	Ханты-Мансийский автономный округ - Югра, г. Югорск, ул. Новая, 1Г	обслуживание квартиры в жилом доме	760	86:22 - 13.15.109	47
2902	86:22:0002001:246	Ханты-Мансийский автономный округ - Югра, г. Югорск, ул. Новая, 1Г	для обслуживания квартиры в двухквартирном жилом доме	1079	86:22 - 13.15.110	122
2903	86:22:0002001:7	Ханты-Мансийский автономный округ - Югра, г. Югорск, ул. Новая, 2/1	для обслуживания квартиры в жилом доме	709	86:22 - 13.15.111	95
2904	86:22:0002001:57	Ханты-Мансийский автономный округ - Югра, г. Югорск, ул. Новая, 2/1-2	для обслуживания квартиры в жилом доме	562	86:22 - 13.15.112	76
2905	86:22:0002001:130	Ханты-Мансийский автономный округ - Югра, г. Югорск, ул. Новая, 2А	для приусадебного участка приватизированной квартиры	545	86:22 - 13.15.113	122
2906	86:22:0002001:131	Ханты-Мансийский автономный округ - Югра, г. Югорск, ул. Новая, 2А	под жилую застройку индивидуальную	725	86:22 - 13.15.114	101

№ п/п	Кадастровый номер/кадастровый квартал	Адрес/местоположение земельного участка, здания, строения сооружения	Вид разрешенного использования	Площадь земельного участка	Условный номер	Площадь прилегающей территории
2907	86:22:0002001:261	Ханты-Мансийский автономный округ - Югра, г. Югорск, ул. Новая, 3	для размещения жилого дома	1046	86:22 - 13.15.115	131
2908	86:22:0002001:150	Ханты-Мансийский автономный округ - Югра, г. Югорск, ул. Новая, 3А	для размещения учебного методического центра	3036	86:22 - 13.15.116	1997
2909	86:22:0002001:381	Ханты-Мансийский автономный округ - Югра, г. Югорск, ул. Новая, 3Б	для размещения участкового пункта милиции	943	86:22 - 13.15.117	810
2910	86:22:0002001:53	Ханты-Мансийский автономный округ - Югра, г. Югорск, ул. Новая, 4-1	под обслуживание квартиры	706	86:22 - 13.15.118	230
2911	86:22:0002001:34	Ханты-Мансийский автономный округ - Югра, г. Югорск, ул. Советская, 5	строительство многоэтажного жилого дома	2410	86:22 - 13.15.119	1314
2912	86:22:0002001:358	Ханты-Мансийский автономный округ - Югра, г. Югорск, ул. Советская, 5А	КНС №1а	215	86:22 - 13.15.120	503
2913	86:22:0002001:6	Ханты-Мансийский автономный округ - Югра, г. Югорск, ул. Советская, 7	обслуживание квартиры	694	86:22 - 13.15.121	411
2914	86:22:0002001:269	Ханты-Мансийский автономный округ - Югра, г. Югорск, ул. Советская, 9	для строительства индивидуального дома	872	86:22 - 13.15.122	288
2915	86:22:0002001:270	Ханты-Мансийский автономный округ - Югра, г. Югорск, ул. Советская, 9-2	индивидуальное жилищное строительство	951	86:22 - 13.15.123	172

№ п/п	Кадастровый номер/кадастровый квартал	Адрес/местоположение земельного участка, здания, строения сооружения	Вид разрешенного использования	Площадь земельного участка	Условный номер	Площадь прилегающей территории
2916	86:22:0002001:362	Ханты-Мансийский автономный округ - Югра, г. Югорск, ул. Советская, 11	под индивидуальную жилую застройку	1315	86:22 - 13.15.124	367
2917	86:22:0002001:352	Ханты-Мансийский автономный округ - Югра, г. Югорск, ул. Советская, 12	для обслуживания двухквартирного жилого дома	1898	86:22 - 13.15.125	1539
2918	86:22:0002001:376	Ханты-Мансийский автономный округ - Югра, г. Югорск, ул. Спортивная, 17	под индивидуальную жилую застройку	752	86:22 - 13.15.126	308
2919	86:22:0002001:383	Ханты-Мансийский автономный округ - Югра, г. Югорск, ул. Спортивная, 17	под индивидуальную жилую застройку	422	86:22 - 13.15.127	233
2920	86:22:0002001:50	Ханты-Мансийский автономный округ - Югра, г. Югорск, ул. Спортивная, 21	для обслуживания квартиры в жилом доме	537	86:22 - 13.15.128	263
2921	86:22:0002001:49	Ханты-Мансийский автономный округ - Югра, г. Югорск, ул. Спортивная, 21	для обслуживания квартиры	535	86:22 - 13.15.129	247
2922	86:22:0002001:68	Ханты-Мансийский автономный округ - Югра, г. Югорск, ул. Спортивная, 23	для обслуживания жилого дома	1080	86:22 - 13.15.130	411
2923	86:22:0002001:259	Ханты-Мансийский автономный округ - Югра, г. Югорск, ул. Спортивная, 25	для индивидуальной жилой застройки	1066	86:22 - 13.15.131	135

№ п/п	Кадастровый номер/кадастровый квартал	Адрес/местоположение земельного участка, здания, строения сооружения	Вид разрешенного использования	Площадь земельного участка	Условный номер	Площадь прилегающей территории
2924	86:22:0002001:138	Ханты-Мансийский автономный округ - Югра, г. Югорск, ул. Спортивная, 25-1	под жилую застройку индивидуальную	1150	86:22 - 13.15.132	135
2925	86:22:0002001:351	Ханты-Мансийский автономный округ - Югра, г. Югорск, ул. Спортивная, 27	для обслуживания двухквартирного жилого дома	1888	86:22 - 13.15.133	251
2926	86:22:0002001:245	Ханты-Мансийский автономный округ - Югра, г. Югорск, ул. Спортивная, 29	для строительства гостинично-торгового комплекса	1516	86:22 - 13.15.134	1422
2927	86:22:0002001:223	Ханты-Мансийский автономный округ - Югра, г. Югорск, ул. Спортивная, 31	многоэтажная застройка	2530	86:22 - 13.15.135	1179
2928	86:22:0002001:731	Ханты-Мансийский автономный округ - Югра, г. Югорск, ул. Спортивная, 37	для размещения многоэтажного жилого дома	2350	86:22 - 13.15.136	1247
2929	86:22:0002001:218	Ханты-Мансийский автономный округ - Югра, г. Югорск, ул. Спортивная, 37	многоэтажная застройка	2352	86:22 - 13.15.137	1339
2930	86:22:0002001:31	Ханты-Мансийский автономный округ - Югра, г. Югорск, ул. Спортивная, 39А	для обслуживания магазина	941	86:22 - 13.15.138	1165
2931	86:22:0002001:59	Ханты-Мансийский автономный округ - Югра, г. Югорск, ул. Спортивная, 40	для обслуживания детского сада "Снегурочка"	12860	86:22 - 13.15.139	1827

№ п/п	Кадастровый номер/кадастровый квартал	Адрес/местоположение земельного участка, здания, строения сооружения	Вид разрешенного использования	Площадь земельного участка	Условный номер	Площадь прилегающей территории
2932	86:22:0002001:55	Ханты-Мансийский автономный округ - Югра, г. Югорск, ул. Спортивная, 49	для строительства здания Вахты-80	1349	86:22 - 13.15.140	1675
2933	86:22:0002001:306	Ханты-Мансийский автономный округ - Югра, г. Югорск, ул. Таежная	для строительства КНС 4 А	145	86:22 - 13.15.141	168
2934	86:22:0002001:291	Ханты-Мансийский автономный округ - Югра, г. Югорск, ул. Таежная	многоэтажная застройка	1743	86:22 - 13.15.142	1170
2935	86:22:0002001:1176	Ханты-Мансийский автономный округ - Югра, г. Югорск, ул. Таежная, 2	среднеэтажная жилая застройка	5141	86:22 - 13.15.143	2611
2936	86:22:0002001:751	Ханты-Мансийский автономный округ - Югра, г. Югорск, ул. Таежная, 4А	для размещения трансформаторной подстанции № 13-12 Таежная 2х250 кВА	202	86:22 - 13.15.144	236
2937	86:22:0002001:79	Ханты-Мансийский автономный округ - Югра, г. Югорск, ул. Таежная, 8	для обслуживания жилого дома	1316	86:22 - 13.15.145	356
2938	86:22:0002001:388	Ханты-Мансийский автономный округ - Югра, г. Югорск, ул. Таежная, 12	для эксплуатации многоквартирного жилого дома	1410	86:22 - 13.15.146	1170
2939	86:22:0002001:387	Ханты-Мансийский автономный округ - Югра, г. Югорск, ул. Таежная, 12/1	для эксплуатации многоквартирного жилого дома	1400	86:22 - 13.15.147	1134

№ п/п	Кадастровый номер/кадастровый квартал	Адрес/местоположение земельного участка, здания, строения сооружения	Вид разрешенного использования	Площадь земельного участка	Условный номер	Площадь прилегающей территории
2940	86:22:0002001:747	Ханты-Мансийский автономный округ - Югра, г. Югорск, ул. Таежная, 12/2	Для эксплуатации многоквартирного жилого дома	1850	86:22 - 13.15.148	1246
2941	86:22:0002001:382	Ханты-Мансийский автономный округ - Югра, г. Югорск, ул. Таежная, 12/4	для эксплуатации многоквартирного жилого дома	1610	86:22 - 13.15.149	1701
2942	86:22:0002001:907	Ханты-Мансийский автономный округ - Югра, г. Югорск, ул. Таежная, 16	среднеэтажная жилая застройка	447	86:22 - 13.15.150	152
2943	86:22:0002001:748	Ханты-Мансийский автономный округ - Югра, г. Югорск, ул. Таежная, 16/1	Для эксплуатации многоквартирного жилого дома	1682	86:22 - 13.15.151	1253
2944	86:22:0002001:35	Ханты-Мансийский автономный округ - Югра, г. Югорск, ул. Таежная, 16/2	строительство 5-ти этажного жилого дома	1117	86:22 - 13.15.152	1145
2945	86:22:0002001:343	Ханты-Мансийский автономный округ - Югра, г. Югорск, ул. Таежная, 16/3	для строительства салона красоты и магазина	946	86:22 - 13.15.153	694
2946	86:22:0002001:311	Ханты-Мансийский автономный округ - Югра, г. Югорск, ул. Таежная, 16А	Для эксплуатации многоквартирного жилого дома	3135	86:22 - 13.15.154	1956
2947	86:22:0002001:384	Ханты-Мансийский автономный округ - Югра, г. Югорск, ул. Таежная, 18А	для эксплуатации многоквартирного жилого дома	1730	86:22 - 13.15.155	1489

№ п/п	Кадастровый номер/кадастровый квартал	Адрес/местоположение земельного участка, здания, строения сооружения	Вид разрешенного использования	Площадь земельного участка	Условный номер	Площадь прилегающей территории
2948	86:22:0002001:4	Ханты-Мансийский автономный округ - Югра, г. Югорск, ул. Таежная, 18Б	для обслуживания магазина	306	86:22 - 13.15.156	511
2949	86:22:0002001:292	Ханты-Мансийский автономный округ - Югра, г. Югорск, ул. Таежная, 20А	Для эксплуатации многоквартирного жилого дома	1348	86:22 - 13.15.157	1511
2950	86:22:0002001:318	Ханты-Мансийский автономный округ - Югра, г. Югорск, ул. Таежная, 22Б	многоэтажная застройка	2489	86:22 - 13.15.158	2464
2951	86:22:0002001:737	Ханты-Мансийский автономный округ - Югра, г. Югорск, ул. Таежная, 24/1	для реконструкции магазина	162	86:22 - 13.15.159	1374
2952	86:22:0002001:9	Ханты-Мансийский автономный округ - Югра, г. Югорск, ул. Таежная, 24/1	для обслуживания торгового павильона с автобусной остановкой	138	86:22 - 13.15.160	572
2953	86:22:0002001:17	Ханты-Мансийский автономный округ - Югра, г. Югорск, ул. Энтузиастов	строительство остановочного комплекса с торговым павильоном	344	86:22 - 13.15.161	390
2954	86:22:0002001:818	Ханты-Мансийский автономный округ - Югра, г. Югорск, ул. Энтузиастов, 1А	для размещения котельной № 9	5118	86:22 - 13.15.162	3522
2955	86:22:0002001:129	Ханты-Мансийский автономный округ - Югра, г. Югорск, ул. Энтузиастов, 3/1	для размещения магазина смешанных товаров	541	86:22 - 13.15.163	685

№ п/п	Кадастровый номер/кадастровый квартал	Адрес/местоположение земельного участка, здания, строения сооружения	Вид разрешенного использования	Площадь земельного участка	Условный номер	Площадь прилегающей территории
2956	86:22:0002001:41	Ханты-Мансийский автономный округ - Югра, г. Югорск, ул. Энтузиастов, 3Б	обслуживание жилого дома	470	86:22 - 13.15.164	557
2957	86:22:0002001:743	Ханты-Мансийский автономный округ - Югра, г. Югорск, ул. Энтузиастов, 3Г	для размещения трансформаторной подстанции №13-9Школа № 2 2х400 кВА	330	86:22 - 13.15.165	576
2958	86:22:0002001:54	Ханты-Мансийский автономный округ - Югра, г. Югорск, ул. Энтузиастов, 5	для обслуживания общежития	1500	86:22 - 13.15.166	1287
2959	86:22:0002001:44	Ханты-Мансийский автономный округ - Югра, г. Югорск, ул. Энтузиастов, 5/1	для строительства магазина смешанных товаров	250	86:22 - 13.15.167	361
14 микрорайон						
2960	86:22:0003002:507	Ханты-Мансийский автономный округ - Югра, г. Югорск, ул. Труда, 1	Под жилую застройку индивидуальную	2137	86:22 - 14.1	178,5
2961	86:22:0003002:510	Ханты-Мансийский автономный округ - Югра, г. Югорск, ул. Труда, 2	для строительства индивидуального жилого дома	1356	86:22 - 14.2	59,2
2962	86:22:0003002:511	Ханты-Мансийский автономный округ - Югра, г. Югорск, ул. Труда, 3	для строительства индивидуального жилого дома	1164	86:22 - 14.3	55,7
2963	86:22:0003002:730	Ханты-Мансийский автономный округ - Югра, г.	для индивидуального строительства	1142	86:22 - 14.4	55,7

№ п/п	Кадастровый номер/кадастровый квартал	Адрес/местоположение земельного участка, здания, строения сооружения	Вид разрешенного использования	Площадь земельного участка	Условный номер	Площадь прилегающей территории
		Югорск, ул. Труда, 4				
2964	86:22:0003002:512	Ханты-Мансийский автономный округ - Югра, г. Югорск, ул. Труда, 5/1	для индивидуальной жилой застройки	556	86:22 - 14.5	32,6
2965	86:22:0003002:732	Ханты-Мансийский автономный округ - Югра, г. Югорск, ул. Труда, 5/2	для индивидуальной жилой застройки	327	86:22 - 14.6	16,8
2966	86:22:0003002:733	Ханты-Мансийский автономный округ - Югра, г. Югорск, ул. Труда, 5/3	для индивидуальной жилой застройки	565	86:22 - 14.7	31,7
2967	86:22:0003002:787	Ханты-Мансийский автономный округ - Югра, г. Югорск, ул. Труда, 6/1	под индивидуальное жилищное строительство	725	86:22 - 14.8	36,8
2968	86:22:0003002:788	Ханты-Мансийский автономный округ - Югра, г. Югорск, ул. Труда, 6/2	под индивидуальное жилищное строительство	1026	86:22 - 14.9	32,5
2969	86:22:0003002:166	Ханты-Мансийский автономный округ - Югра, г. Югорск, ул. Труда, 7/1	Для обслуживания квартиры в жилом доме	798	86:22 - 14.10	31,2
2970	86:22:0003002:789	Ханты-Мансийский автономный округ - Югра, г. Югорск, ул. Труда, 7-2	Для обслуживания квартиры в жилом доме	861	86:22 - 14.11	18
2971	86:22:0003002:31	Ханты-Мансийский автономный округ - Югра, г. Югорск, ул. Труда, 7-3	Для обслуживания квартиры в жилом доме	1166	86:22 - 14.12	38,8

№ п/п	Кадастровый номер/кадастровый квартал	Адрес/местоположение земельного участка, здания, строения сооружения	Вид разрешенного использования	Площадь земельного участка	Условный номер	Площадь прилегающей территории
2972	86:22:0003002:112	Ханты-Мансийский автономный округ - Югра, г. Югорск, ул. Труда, 8/1	для обслуживания квартиры	851	86:22 - 14.13	32,5
2973	86:22:0003002:167	Ханты-Мансийский автономный округ - Югра, г. Югорск, ул. Труда, 8/2	Индивидуальное жилищное строительство	803	86:22 - 14.14	53,3
2974	86:22:0003002:790	Ханты-Мансийский автономный округ - Югра, г. Югорск, ул. Труда, 8/3	Для индивидуальной жилой застройки (блокированной)	881	86:22 - 14.15	124,2
2975	86:22:0003002:514	Ханты-Мансийский автономный округ - Югра, г. Югорск, ул. Труда, 9/1	Для обслуживания квартиры	1072	86:22 - 14.16	32,7
2976	86:22:0003002:515	Ханты-Мансийский автономный округ - Югра, г. Югорск, ул. Труда, 9/2	Для обслуживания квартиры	1401	86:22 - 14.17	118,9
2977	86:22:0003002:2956	Ханты-Мансийский автономный округ - Югра, г. Югорск, ул. Труда, 10	Индивидуальное жилищное строительство	1662	86:22 - 14.18	40,5
2978	86:22:0003002:294	Ханты-Мансийский автономный округ - Югра, г. Югорск, ул. Труда, 11	Для строительства жилого дома	1048	86:22 - 14.19	41,8
2979	86:22:0003002:509	Ханты-Мансийский автономный округ - Югра, г. Югорск, ул. Труда, 12	под обслуживание жилого дома	1283	86:22 - 14.20	56,7
2980	86:22:0003002:13	Ханты-Мансийский автономный округ - Югра, г. Югорск, ул. Труда, 13	строительство жилого дома	1226	86:22 - 14.21	54,9

№ п/п	Кадастровый номер/кадастровый квартал	Адрес/местоположение земельного участка, здания, строения сооружения	Вид разрешенного использования	Площадь земельного участка	Условный номер	Площадь прилегающей территории
2981	86:22:0003002:798	Ханты-Мансийский автономный округ - Югра, г. Югорск, ул. Труда, 14	Индивидуальное жилищное строительство	1200	86:22 - 14.22	60,7
2982	86:22:0003002:35	Ханты-Мансийский автономный округ - Югра, г. Югорск, ул. Труда, 15	для обслуживания жилого дома	1212	86:22 - 14.23	138,5
2983	86:22:0003002:292	Ханты-Мансийский автономный округ - Югра, г. Югорск, ул. Труда, 16	под обслуживание жилого дома	1728	86:22 - 14.24	183,2
2984	86:22:0003002:81	Ханты-Мансийский автономный округ - Югра, г. Югорск, ул. Труда, 17	для строительства жилого дома	2819	86:22 - 14.25	262,8
2985	86:22:0003002:120	Ханты-Мансийский автономный округ - Югра, г. Югорск, ул. Труда, 18	под строительство индивидуального жилого дома	1212	86:22 - 14.26	70,3
2986	86:22:0003002:12	Ханты-Мансийский автономный округ - Югра, г. Югорск, ул. Труда, 19	строительство жилого дома	1368	86:22 - 14.27	75,5
2987	86:22:0003002:254	Ханты-Мансийский автономный округ - Югра, г. Югорск, ул. Труда, 20	Под индивидуальную жилую застройку	1256	86:22 - 14.28	71,6
2988	86:22:0003002:289	Ханты-Мансийский автономный округ - Югра, г. Югорск, ул. Труда, 21	Для индивидуальной жилой застройки	1114	86:22 - 14.29	60,3
2989	86:22:0003002:273	Ханты-Мансийский автономный округ - Югра, г. Югорск, ул. Труда, 22	Для строительства жилого дома	1089	86:22 - 14.30	61,8
2990	86:22:0003002:260	Ханты-Мансийский автономный округ - Югра, г. Югорск, ул. Труда, 23	под индивидуальную жилую застройку	1390	86:22 - 14.31	71,2

№ п/п	Кадастровый номер/кадастровый квартал	Адрес/местоположение земельного участка, здания, строения сооружения	Вид разрешенного использования	Площадь земельного участка	Условный номер	Площадь прилегающей территории
2991	86:22:0003002:50	Ханты-Мансийский автономный округ - Югра, г. Югорск, ул. Труда, 24	для строительства жилого дома	1263	86:22 - 14.32	61,3
2992	86:22:0003002:43	Ханты-Мансийский автономный округ - Югра, г. Югорск, ул. Труда, 25	для строительства жилого дома	1259	86:22 - 14.33	50
2993	86:22:0003002:21	Ханты-Мансийский автономный округ - Югра, г. Югорск, ул. Труда, 26	строительство индивидуального жилого дома	1275	86:22 - 14.34	49,8
2994	86:22:0003002:32	Ханты-Мансийский автономный округ - Югра, г. Югорск, ул. Труда, 27	строительство индивидуального жилого дома	1284	86:22 - 14.35	49,2
2995	86:22:0003002:95	Ханты-Мансийский автономный округ - Югра, г. Югорск, ул. Труда, 28	под обслуживание жилого дома	1343	86:22 - 14.36	50,7
2996	86:22:0003002:219	Ханты-Мансийский автономный округ - Югра, г. Югорск, ул. Труда, 29	индивидуальное жилищное строительство	1350	86:22 - 14.37	50,4
2997	86:22:0003002:288	Ханты-Мансийский автономный округ - Югра, г. Югорск, ул. Труда, 30	под жилую застройку индивидуальную	1379	86:22 - 14.38	50,5
2998	86:22:0003002:47	Ханты-Мансийский автономный округ - Югра, г. Югорск, ул. Труда, 31	для строительства жилого дома	1485	86:22 - 14.39	57,9
2999	86:22:0003002:62	Ханты-Мансийский автономный округ - Югра, г. Югорск, ул. Труда, 32	строительство жилого дома	1445	86:22 - 14.40	59,1
3000	86:22:0003002:28	Ханты-Мансийский автономный округ - Югра, г. Югорск, ул. Труда, 33	строительство жилого дома	1450	86:22 - 14.41	57,3

№ п/п	Кадастровый номер/кадастровый квартал	Адрес/местоположение земельного участка, здания, строения сооружения	Вид разрешенного использования	Площадь земельного участка	Условный номер	Площадь прилегающей территории
3001	86:22:0003002:11	Ханты-Мансийский автономный округ - Югра, г. Югорск, ул. Труда, 34	строительство жилого дома	1422	86:22 - 14.42	59,7
3002	86:22:0003002:54	Ханты-Мансийский автономный округ - Югра, г. Югорск, ул. Труда, 35	для строительства индивидуального жилого дома	1615	86:22 - 14.43	73,6
3003	86:22:0003002:38	Ханты-Мансийский автономный округ - Югра, г. Югорск, ул. Труда, 36	для строительства жилого дома	1062	86:22 - 14.44	154,4
3004	86:22:0003002:2384	Ханты-Мансийский автономный округ - Югра, г. Югорск, ул. Труда	Для размещения канализационной насосной станции в составе комплексного строительства инженерных сетей и перевода жилых домов на индивидуальное отопление микрорайона № 14 города Югорска	108	86:22 - 14.45	100,6
3005	86:22:0003002:72	Ханты-Мансийский автономный округ - Югра, г. Югорск, ул. Таежная	обслуживание гаража	24	86:22 - 14.46	55,8
3006	86:22:0003002:2821	Ханты-Мансийский автономный округ - Югра, г. Югорск, ул. Труда	КНС 14а мкр	6	86:22 - 14.47	63

№ п/п	Кадастровый номер/кадастровый квартал	Адрес/местоположение земельного участка, здания, строения сооружения	Вид разрешенного использования	Площадь земельного участка	Условный номер	Площадь прилегающей территории
3007	86:22:0003002:2348	Ханты-Мансийский автономный округ - Югра, г. Югорск, ул. Кольцевая, 3а (стр.)	для размещения автостоянки	1862	86:22 - 14.48	64,6
3008	86:22:0003002:2346	Ханты-Мансийский автономный округ - Югра, г. Югорск, ул. Кольцевая, 3а (стр.)	Для строительства технического центра диагностики и обслуживания легковых автомобилей	2882	86:22 - 14.49	99,8
3009	86:22:0003002:2347	Ханты-Мансийский автономный округ - Югра, г. Югорск, ул. Кольцевая, 3а (стр.)	Для строительства технического центра диагностики и обслуживания легковых автомобилей	2182	86:22 - 14.50	159,2
3010	86:22:0003002:124	Ханты-Мансийский автономный округ - Югра, г. Югорск, ул. Кольцевая, 3	для обслуживания производственной базы	7769	86:22 - 14.51	413,6
3011	86:22:0003002:527	Ханты-Мансийский автономный округ - Югра, г. Югорск, ул. Кольцевая, 5	для обслуживания базы территориального управления № 5 Уральского филиала ОАО "Ростелеком"	12782	86:22 - 14.52	885
3012	86:22:0003002:316	Ханты-Мансийский автономный округ - Югра, г. Югорск, ул. Западная, 1	под жилую застройку индивидуальную	1745	86:22 - 14.53	344

№ п/п	Кадастровый номер/кадастровый квартал	Адрес/местоположение земельного участка, здания, строения сооружения	Вид разрешенного использования	Площадь земельного участка	Условный номер	Площадь прилегающей территории
3013	86:22:0003002:22	Ханты-Мансийский автономный округ - Югра, г. Югорск, ул. Западная, 2	для строительства индивидуального жилого дома	1232	86:22 - 14.54	152,8
3014	86:22:0003002:240	Ханты-Мансийский автономный округ - Югра, г. Югорск, ул. Западная, 3	под индивидуальную жилую застройку	1160	86:22 - 14.55	111,1
3015	86:22:0003002:129	Ханты-Мансийский автономный округ - Югра, г. Югорск, ул. Западная, 4	для строительства индивидуального жилого дома	1183	86:22 - 14.56	63,4
3016	86:22:0003002:63	Ханты-Мансийский автономный округ - Югра, г. Югорск, ул. Западная, 5	для строительства жилого дома	1352	86:22 - 14.57	100,4
3017	86:22:0003002:139	Ханты-Мансийский автономный округ - Югра, г. Югорск, ул. Западная, 6	для строительства жилого дома	1050	86:22 - 14.58	63,5
3018	86:22:0003002:293	Ханты-Мансийский автономный округ - Югра, г. Югорск, ул. Западная, 7	для индивидуального жилищного строительства	1431	86:22 - 14.59	222,2
3019	86:22:0003002:15	Ханты-Мансийский автономный округ - Югра, г. Югорск, ул. Западная, 8	для строительства жилого дома	1120	86:22 - 14.60	60,1
3020	86:22:0003002:237	Ханты-Мансийский автономный округ - Югра, г. Югорск, ул. Западная, 10	Под индивидуальную жилую застройку	1141	86:22 - 14.61	62,1
3021	86:22:0003002:529	Ханты-Мансийский автономный округ - Югра, г. Югорск, ул. Западная, 12	под индивидуальную жилую застройку	1609	86:22 - 14.62	157,1
3022	86:22:0003002:19	Ханты-Мансийский автономный округ - Югра, г. Югорск, ул. Северная, 1	Для строительства жилого дома	1286	86:22 - 14.63	147

№ п/п	Кадастровый номер/кадастровый квартал	Адрес/местоположение земельного участка, здания, строения сооружения	Вид разрешенного использования	Площадь земельного участка	Условный номер	Площадь прилегающей территории
3023	86:22:0003002:236	Ханты-Мансийский автономный округ - Югра, г. Югорск, ул. Северная, 2	Для строительства жилого дома	959	86:22 - 14.64	142,7
3024	86:22:0003002:56	Ханты-Мансийский автономный округ - Югра, г. Югорск, ул. Северная, 3	строительство жилого дома	1325	86:22 - 14.65	57,5
3025	86:22:0003002:231	Ханты-Мансийский автономный округ - Югра, г. Югорск, ул. Северная, 4	для строительства индивидуального жилого дома	978	86:22 - 14.66	53,2
3026	86:22:0003002:9	Ханты-Мансийский автономный округ - Югра, г. Югорск, ул. Северная, 5	строительство жилого дома	1308	86:22 - 14.67	61,4
3027	86:22:0003002:10	Ханты-Мансийский автономный округ - Югра, г. Югорск, ул. Северная, 6	строительство жилого дома	1050	86:22 - 14.68	57,8
3028	86:22:0003002:257	Ханты-Мансийский автономный округ - Югра, г. Югорск, ул. Северная, 7	под строительство жилого дома	1394	86:22 - 14.69	63,5
3029	86:22:0003002:530	Ханты-Мансийский автономный округ - Югра, г. Югорск, ул. Северная, 8	Под индивидуальную жилую застройку	1431	86:22 - 14.70	72,6
3030	86:22:0003002:17	Ханты-Мансийский автономный округ - Югра, г. Югорск, ул. Северная, 9	для строительства жилого дома	1448	86:22 - 14.71	70,4
3031	86:22:0003002:251	Ханты-Мансийский автономный округ - Югра, г. Югорск, ул. Северная, 10	Под индивидуальную жилую застройку	1344	86:22 - 14.72	76,2
3032	86:22:0003002:49	Ханты-Мансийский автономный округ - Югра, г. Югорск, ул. Северная, 11	Под индивидуальную жилую застройку	1241	86:22 - 14.73	149,1

№ п/п	Кадастровый номер/кадастровый квартал	Адрес/местоположение земельного участка, здания, строения сооружения	Вид разрешенного использования	Площадь земельного участка	Условный номер	Площадь прилегающей территории
3033	86:22:0003002:18	Ханты-Мансийский автономный округ - Югра, г. Югорск, ул. Северная, 12	строительство индивидуального жилого дома	1171	86:22 - 14.74	135,6
3034	86:22:0003002:53	Ханты-Мансийский автономный округ - Югра, г. Югорск, ул. Сосновая, 1	Для строительства индивидуального жилого дома	1076	86:22 - 14.75	133
3035	86:22:0003002:125	Ханты-Мансийский автономный округ - Югра, г. Югорск, ул. Сосновая, 3	строительство индивидуального жилого дома	1045	86:22 - 14.76	59,5
3036	86:22:0003002:478	Ханты-Мансийский автономный округ - Югра, г. Югорск, ул. Сосновая, 5	для индивидуального строительства	994	86:22 - 14.77	63,2
3037	86:22:0003002:234	Ханты-Мансийский автономный округ - Югра, г. Югорск, ул. Сосновая, 7	для индивидуального жилищного строительства	1158	86:22 - 14.78	72,4
3038	86:22:0003002:532	Ханты-Мансийский автономный округ - Югра, г. Югорск, ул. Сосновая, 9	под индивидуальную жилую застройку	1210	86:22 - 14.79	64,5
3039	86:22:0003002:140	Ханты-Мансийский автономный округ - Югра, г. Югорск, ул. Сосновая, 11	Индивидуальное жилищное строительство	1202	86:22 - 14.80	153,3
3040	86:22:0003002:474	Ханты-Мансийский автономный округ - Югра, г. Югорск, ул. Сосновая, 2/1	Блокированная жилая застройка	889	86:22 - 14.81	142,3
3041	86:22:0003002:475	Ханты-Мансийский автономный округ - Югра, г. Югорск, ул. Сосновая, 2-2	Индивидуальное жилищное строительство	760	86:22 - 14.82	30,1

№ п/п	Кадастровый номер/кадастровый квартал	Адрес/местоположение земельного участка, здания, строения сооружения	Вид разрешенного использования	Площадь земельного участка	Условный номер	Площадь прилегающей территории
3042	86:22:0003002:476	Ханты-Мансийский автономный округ - Югра, г. Югорск, ул. Сосновая, 4-1	Индивидуальное жилищное строительство	777	86:22 - 14.83	33,8
3043	86:22:0003002:477	Ханты-Мансийский автономный округ - Югра, г. Югорск, ул. Сосновая, 4-2	Индивидуальное жилищное строительство	856	86:22 - 14.84	39
3044	86:22:0003002:107	Ханты-Мансийский автономный округ - Югра, г. Югорск, ул. Сосновая, 6-1	индивидуальное жилищное строительство	989	86:22 - 14.85	40,7
3045	86:22:0003002:91	Ханты-Мансийский автономный округ - Югра, г. Югорск, ул. Сосновая, 6-2	для обслуживания квартиры в жилом доме	836	86:22 - 14.86	36,9
3046	86:22:0003002:479	Ханты-Мансийский автономный округ - Югра, г. Югорск, ул. Сосновая, 8-1	Под индивидуальную жилую застройку	848	86:22 - 14.87	32,9
3047	86:22:0003002:480	Ханты-Мансийский автономный округ - Югра, г. Югорск, ул. Сосновая, 8-2	Индивидуальное жилищное строительство	931	86:22 - 14.88	38
3048	86:22:0003002:969	Ханты-Мансийский автономный округ - Югра, г. Югорск, ул. Сосновая, 10	под обслуживание жилого дома	1406	86:22 - 14.89	150,4
3049	86:22:0003002:473	Ханты-Мансийский автономный округ - Югра, г. Югорск, ул. Сосновая, 12	Для обслуживания жилого дома	1350	86:22 - 14.90	64,8
3050	86:22:0003002:371	Ханты-Мансийский автономный округ - Югра, г. Югорск, ул. Нововятская, 1-1	Под жилую застройку Индивидуальную	1066	86:22 - 14.91	142,7

№ п/п	Кадастровый номер/кадастровый квартал	Адрес/местоположение земельного участка, здания, строения сооружения	Вид разрешенного использования	Площадь земельного участка	Условный номер	Площадь прилегающей территории
3051	86:22:0003002:372	Ханты-Мансийский автономный округ - Югра, г. Югорск, ул. Нововятская, 1-2	Под жилую застройку Индивидуальную	937	86:22 - 14.92	40,6
3052	86:22:0003002:279	Ханты-Мансийский автономный округ - Югра, г. Югорск, ул. Нововятская, 2	Под индивидуальную жилую застройку	1775	86:22 - 14.93	294,8
3053	86:22:0003002:1100	Ханты-Мансийский автономный округ - Югра, г. Югорск, ул. Нововятская, 3	под индивидуальную жилую застройку	1945	86:22 - 14.94	75,1
3054	86:22:0003002:262	Ханты-Мансийский автономный округ - Югра, г. Югорск, ул. Нововятская, 4	для строительства жилого дома	1620	86:22 - 14.95	238,6
3055	86:22:0003002:373	Ханты-Мансийский автономный округ - Югра, г. Югорск, ул. Нововятская, 5-1	для обслуживания приватизированной квартиры	900	86:22 - 14.96	34,6
3056	86:22:0003002:141	Ханты-Мансийский автономный округ - Югра, г. Югорск, ул. Нововятская, 5-2	Для обслуживания квартиры	975	86:22 - 14.97	38,2
3057	86:22:0003002:226	Ханты-Мансийский автономный округ - Югра, г. Югорск, ул. Нововятская, 7	под индивидуальную жилую застройку	1973	86:22 - 14.98	79,7
3058	86:22:0003002:375	Ханты-Мансийский автономный округ - Югра, г. Югорск, ул. Нововятская, 9	Для эксплуатации жилого дома	1591	86:22 - 14.99	181
3059	86:22:0003002:5	Ханты-Мансийский автономный округ - Югра, г. Югорск, ул. Энтузиастов, 10	строительство индивидуального жилого дома	1163	86:22 - 14.100	165,2
3060	86:22:0003002:228	Ханты-Мансийский автономный округ - Югра, г. Югорск, ул. Энтузиастов, 12	для строительства индивидуального жилого дома	875	86:22 - 14.101	50,4

№ п/п	Кадастровый номер/кадастровый квартал	Адрес/местоположение земельного участка, здания, строения сооружения	Вид разрешенного использования	Площадь земельного участка	Условный номер	Площадь прилегающей территории
3061	86:22:0003002:79	Ханты-Мансийский автономный округ - Югра, г. Югорск, ул. Энтузиастов, 14	под обслуживание индивидуального жилого дома	872	86:22 - 14.102	50,3
3062	86:22:0003002:552	Ханты-Мансийский автономный округ - Югра, г. Югорск, ул. Энтузиастов, 16	Под жилую застройку Индивидуальную	919	86:22 - 14.103	50,1
3063	86:22:0003002:14	Ханты-Мансийский автономный округ - Югра, г. Югорск, ул. Энтузиастов, 17	строительство индивидуального жилого дома	1421	86:22 - 14.104	220
3064	86:22:0003002:517	Ханты-Мансийский автономный округ - Югра, г. Югорск, ул. Энтузиастов, 18	Под жилую застройку Индивидуальную	843	86:22 - 14.105	51,1
3065	86:22:0003002:82	Ханты-Мансийский автономный округ - Югра, г. Югорск, ул. Энтузиастов, 19	индивидуальное жилищное строительство	900	86:22 - 14.106	161,1
3066	86:22:0003002:103	Ханты-Мансийский автономный округ - Югра, г. Югорск, ул. Энтузиастов, 20	под строительство жилого дома	880	86:22 - 14.107	49,9
3067	86:22:0003002:518	Ханты-Мансийский автономный округ - Югра, г. Югорск, ул. Энтузиастов, 21	для индивидуального строительства	900	86:22 - 14.108	116,4
3068	86:22:0003002:142	Ханты-Мансийский автономный округ - Югра, г. Югорск, ул. Энтузиастов, 22	Под жилую застройку Индивидуальную	918	86:22 - 14.109	49,4
3069	86:22:0003002:295	Ханты-Мансийский автономный округ - Югра, г. Югорск, ул. Энтузиастов, 23	Для строительства жилого дома	1697	86:22 - 14.110	284,2
3070	86:22:0003002:118	Ханты-Мансийский автономный округ - Югра, г. Югорск, ул. Энтузиастов, 24	под обслуживание жилого дома	1577	86:22 - 14.111	162

№ п/п	Кадастровый номер/кадастровый квартал	Адрес/местоположение земельного участка, здания, строения сооружения	Вид разрешенного использования	Площадь земельного участка	Условный номер	Площадь прилегающей территории
3071	86:22:0003002:1101	Ханты-Мансийский автономный округ - Югра, г. Югорск, пер. Спортивный, 1	под индивидуальную жилую застройку	1585	86:22 - 14.112	161,9
3072	86:22:0003002:1062	Ханты-Мансийский автономный округ - Югра, г. Югорск, пер. Спортивный, 2	для индивидуального жилищного строительства	1021	86:22 - 14.113	127,2
3073	86:22:0003002:403	Ханты-Мансийский автономный округ - Югра, г. Югорск, пер. Спортивный, 3	Под жилую застройку Индивидуальную	885	86:22 - 14.114	36,5
3074	86:22:0003002:404	Ханты-Мансийский автономный округ - Югра, г. Югорск, пер. Спортивный, 4	Под жилую застройку Индивидуальную	1139	86:22 - 14.115	64,5
3075	86:22:0003002:562	Ханты-Мансийский автономный округ - Югра, г. Югорск, пер. Спортивный, 5-1	для обслуживания квартиры	616	86:22 - 14.116	147
3076	86:22:0003002:561	Ханты-Мансийский автономный округ - Югра, г. Югорск, пер. Спортивный, 5-2	Под жилую застройку Индивидуальную	545	86:22 - 14.117	38
3077	86:22:0003002:407	Ханты-Мансийский автономный округ - Югра, г. Югорск, пер. Спортивный, 6-1	под жилую застройку индивидуальную	684	86:22 - 14.118	40,8
3078	86:22:0003002:408	Ханты-Мансийский автономный округ - Югра, г. Югорск, пер. Спортивный, 6-2	Под жилую застройку Индивидуальную	1115	86:22 - 14.119	131,6
3079	86:22:0003002:99	Ханты-Мансийский автономный округ - Югра, г. Югорск, пер. Спортивный, 7	индивидуальное жилищное строительство	1408	86:22 - 14.120	143,9

№ п/п	Кадастровый номер/кадастровый квартал	Адрес/местоположение земельного участка, здания, строения сооружения	Вид разрешенного использования	Площадь земельного участка	Условный номер	Площадь прилегающей территории
3080	86:22:0003002:130	Ханты-Мансийский автономный округ - Югра, г. Югорск, пер. Спортивный, 8	под обслуживание жилого дома	973	86:22 - 14.121	178,9
3081	86:22:0003002:411	Ханты-Мансийский автономный округ - Югра, г. Югорск, пер. Спортивный, 9	для обслуживания жилого дома	933	86:22 - 14.122	53,1
3082	86:22:0003002:397	Ханты-Мансийский автономный округ - Югра, г. Югорск, пер. Спортивный, 10	Под жилую застройку Индивидуальную	869	86:22 - 14.123	47,8
3083	86:22:0003002:55	Ханты-Мансийский автономный округ - Югра, г. Югорск, пер. Спортивный, 11	индивидуальное жилищное строительство	875	86:22 - 14.124	48,2
3084	86:22:0003002:64	Ханты-Мансийский автономный округ - Югра, г. Югорск, пер. Спортивный, 12	под обслуживание жилого дома	869	86:22 - 14.125	47,5
3085	86:22:0003002:271	Ханты-Мансийский автономный округ - Югра, г. Югорск, пер. Спортивный, 13	Под жилую застройку Индивидуальную	946	86:22 - 14.126	52,2
3086	86:22:0003002:399	Ханты-Мансийский автономный округ - Югра, г. Югорск, пер. Спортивный, 14	Под жилую застройку Индивидуальную	882	86:22 - 14.127	48,6
3087	86:22:0003002:284	Ханты-Мансийский автономный округ - Югра, г. Югорск, пер. Спортивный, 15	дом	856	86:22 - 14.128	47,9

№ п/п	Кадастровый номер/кадастровый квартал	Адрес/местоположение земельного участка, здания, строения сооружения	Вид разрешенного использования	Площадь земельного участка	Условный номер	Площадь прилегающей территории
3088	86:22:0003002:400	Ханты-Мансийский автономный округ - Югра, г. Югорск, пер. Спортивный, 16	Для обслуживания жилого дома	862	86:22 - 14.129	48,1
3089	86:22:0003002:270	Ханты-Мансийский автономный округ - Югра, г. Югорск, пер. Спортивный, 17	Для обслуживания жилого дома	876	86:22 - 14.130	50,4
3090	86:22:0003002:690	Ханты-Мансийский автономный округ - Югра, г. Югорск, пер. Спортивный, 18	для индивидуального строительства	845	86:22 - 14.131	48,3
3091	86:22:0003002:144	Ханты-Мансийский автономный округ - Югра, г. Югорск, пер. Спортивный, 19	под индивидуальную жилую застройку	868	86:22 - 14.132	48,5
3092	86:22:0003002:691	Ханты-Мансийский автономный округ - Югра, г. Югорск, пер. Спортивный, 20	под обслуживание жилого дома	843	86:22 - 14.133	47,8
3093	86:22:0003002:66	Ханты-Мансийский автономный округ - Югра, г. Югорск, пер. Спортивный, 21	под обслуживание жилого дома	954	86:22 - 14.134	148,9
3094	86:22:0003002:30	Ханты-Мансийский автономный округ - Югра, г. Югорск, пер. Спортивный, 22	для строительства жилого дома	1211	86:22 - 14.135	135,8
3095	86:22:0003002:526	Ханты-Мансийский автономный округ - Югра, г. Югорск, ул. Спортивная, 26	Магазин	1281	86:22 - 14.136	152,9

№ п/п	Кадастровый номер/кадастровый квартал	Адрес/местоположение земельного участка, здания, строения сооружения	Вид разрешенного использования	Площадь земельного участка	Условный номер	Площадь прилегающей территории
3096	86:22:0003002:555	Ханты-Мансийский автономный округ - Югра, г. Югорск, ул. Спортивная, 26	под индивидуальную жилую застройку	1235	86:22 - 14.137	91,5
3097	86:22:0003002:145	Ханты-Мансийский автономный округ - Югра, г. Югорск, ул. Спортивная, 28	для обслуживания жилого дома	1713	86:22 - 14.138	241,4
3098	86:22:0003002:318	Ханты-Мансийский автономный округ - Югра, г. Югорск, ул. Кедровая, 1-1	Под жилую застройку Индивидуальную	408	86:22 - 14.139	70,8
3099	86:22:0003002:319	Ханты-Мансийский автономный округ - Югра, г. Югорск, ул. Кедровая, 1/2	блокированная жилая застройка	310	86:22 - 14.140	72,7
3100	86:22:0003002:320	Ханты-Мансийский автономный округ - Югра, г. Югорск, ул. Кедровая, 1/3	блокированная жилая застройка	433	86:22 - 14.141	42,7
3101	86:22:0003002:321	Ханты-Мансийский автономный округ - Югра, г. Югорск, ул. Кедровая, 1/4	индивидуальная жилая застройка (блокированная)	453	86:22 - 14.142	23,2
3102	86:22:0003002:122	Ханты-Мансийский автономный округ - Югра, г. Югорск, ул. Кедровая, 2-1	под обслуживание квартиры в двух квартирном доме	838	86:22 - 14.143	65,4
3103	86:22:0003002:24	Ханты-Мансийский автономный округ - Югра, г. Югорск, ул. Кедровая, 2-2	обслуживание квартиры в жилом доме	794	86:22 - 14.144	93,4
3104	86:22:0003002:331	Ханты-Мансийский автономный округ - Югра, г. Югорск, ул. Кедровая, 3	Под жилую застройку Индивидуальную	1003	86:22 - 14.145	50,5

№ п/п	Кадастровый номер/кадастровый квартал	Адрес/местоположение земельного участка, здания, строения сооружения	Вид разрешенного использования	Площадь земельного участка	Условный номер	Площадь прилегающей территории
3105	86:22:0003002:575	Ханты-Мансийский автономный округ - Югра, г. Югорск, ул. Кедровая, 4-1	Индивидуальное жилищное строительство	514	86:22 - 14.146	30,6
3106	86:22:0003002:574	Ханты-Мансийский автономный округ - Югра, г. Югорск, ул. Кедровая, 4-2	под индивидуальную жилую застройку	499	86:22 - 14.147	30,2
3107	86:22:0003002:20	Ханты-Мансийский автономный округ - Югра, г. Югорск, ул. Кедровая, 5	обслуживание индивидуального жилого дома	1070	86:22 - 14.148	55,2
3108	86:22:0003002:123	Ханты-Мансийский автономный округ - Югра, г. Югорск, ул. Кедровая, 6-1	для обслуживания индивидуальной квартиры в 2-х квартирном жилом доме	510	86:22 - 14.149	37
3109	86:22:0003002:576	Ханты-Мансийский автономный округ - Югра, г. Югорск, ул. Кедровая, 6-2	для обслуживания приватизированной квартиры	531	86:22 - 14.150	32,3
3110	86:22:0003002:333	Ханты-Мансийский автономный округ - Югра, г. Югорск, ул. Кедровая, 7-1	Под жилую застройку Индивидуальную	925	86:22 - 14.151	36,9
3111	86:22:0003002:569	Ханты-Мансийский автономный округ - Югра, г. Югорск, ул. Кедровая, 7-2	Под жилую застройку Индивидуальную	1463	86:22 - 14.152	191,9
3112	86:22:0003002:76	Ханты-Мансийский автономный округ - Югра, г. Югорск, ул. Кедровая, 8-1	для обслуживания квартиры	607	86:22 - 14.153	39,2

№ п/п	Кадастровый номер/кадастровый квартал	Адрес/местоположение земельного участка, здания, строения сооружения	Вид разрешенного использования	Площадь земельного участка	Условный номер	Площадь прилегающей территории
3113	86:22:0003002:577	Ханты-Мансийский автономный округ - Югра, г. Югорск, ул. Кедровая, 8-2	для обслуживания квартиры в двухквартирном доме	566	86:22 - 14.154	27,6
3114	86:22:0003002:696	Ханты-Мансийский автономный округ - Югра, г. Югорск, ул. Кедровая, 9	Для обслуживания жилого дома	1076	86:22 - 14.155	138,8
3115	86:22:0003002:578	Ханты-Мансийский автономный округ - Югра, г. Югорск, ул. Кедровая, 10	Под индивидуальную жилую застройку	1547	86:22 - 14.156	151,5
3116	86:22:0003002:322	Ханты-Мансийский автономный округ - Югра, г. Югорск, ул. Кедровая, 11	Для обслуживания жилого дома	873	86:22 - 14.157	48,2
3117	86:22:0003002:104	Ханты-Мансийский автономный округ - Югра, г. Югорск, ул. Кедровая, 12-1	для обслуживания квартиры	523	86:22 - 14.158	113,8
3118	86:22:0003002:708	Ханты-Мансийский автономный округ - Югра, г. Югорск, ул. Кедровая, 12-2	Под жилую застройку Индивидуальную	429	86:22 - 14.159	42,3
3119	86:22:0003002:694	Ханты-Мансийский автономный округ - Югра, г. Югорск, ул. Кедровая, 13	для индивидуального строительства	807	86:22 - 14.160	48,5
3120	86:22:0003002:39	Ханты-Мансийский автономный округ - Югра, г. Югорск, ул. Кедровая, 14	обслуживание жилого дома	837	86:22 - 14.161	47,7
3121	86:22:0003002:60	Ханты-Мансийский автономный округ - Югра, г. Югорск, ул. Кедровая, 15	под обслуживание жилого дома	827	86:22 - 14.162	49,1
3122	86:22:0003002:697	Ханты-Мансийский автономный округ - Югра, г. Югорск, ул. Кедровая, 16	Индивидуальное жилищное строительство	854	86:22 - 14.163	49,2

№ п/п	Кадастровый номер/кадастровый квартал	Адрес/местоположение земельного участка, здания, строения сооружения	Вид разрешенного использования	Площадь земельного участка	Условный номер	Площадь прилегающей территории
3123	86:22:0003002:325	Ханты-Мансийский автономный округ - Югра, г. Югорск, ул. Кедровая, 17	Под жилую застройку Индивидуальную	816	86:22 - 14.164	47,5
3124	86:22:0003002:326	Ханты-Мансийский автономный округ - Югра, г. Югорск, ул. Кедровая, 18	Под жилую застройку Индивидуальную	843	86:22 - 14.165	46,8
3125	86:22:0003002:160	Ханты-Мансийский автономный округ - Югра, г. Югорск, ул. Кедровая, 19	Под жилую застройку Индивидуальную	820	86:22 - 14.166	48,6
3126	86:22:0003002:328	Ханты-Мансийский автономный округ - Югра, г. Югорск, ул. Кедровая, 20	под обслуживание жилого дома	893	86:22 - 14.167	50,4
3127	86:22:0003002:329	Ханты-Мансийский автономный округ - Югра, г. Югорск, ул. Кедровая, 21	Под жилую застройку Индивидуальную	1259	86:22 - 14.168	143,4
3128	86:22:0003002:116	Ханты-Мансийский автономный округ - Югра, г. Югорск, ул. Кедровая, 22	для индивидуального строительства	811	86:22 - 14.169	42,9
3129	86:22:0003002:330	Ханты-Мансийский автономный округ - Югра, г. Югорск, ул. Кедровая, 24	Под жилую застройку Индивидуальную	1125	86:22 - 14.170	125,3
3130	86:22:0003002:419	Ханты-Мансийский автономный округ - Югра, г. Югорск, ул. Снежная, 1	Под жилую застройку Индивидуальную	2073	86:22 - 14.171	194
3131	86:22:0003002:147	Ханты-Мансийский автономный округ - Югра, г. Югорск, ул. Снежная, 2	под индивидуальную жилую застройку	1111	86:22 - 14.172	129,2
3132	86:22:0003002:3	Ханты-Мансийский автономный округ - Югра, г. Югорск, ул. Снежная, 3	для обслуживания жилого дома	1179	86:22 - 14.173	62,3

№ п/п	Кадастровый номер/кадастровый квартал	Адрес/местоположение земельного участка, здания, строения сооружения	Вид разрешенного использования	Площадь земельного участка	Условный номер	Площадь прилегающей территории
3133	86:22:0003002:90	Ханты-Мансийский автономный округ - Югра, г. Югорск, ул. Снежная, 4	для обслуживания жилого дома	989	86:22 - 14.174	56,2
3134	86:22:0003002:431	Ханты-Мансийский автономный округ - Югра, г. Югорск, ул. Снежная, 5	для обслуживания жилого дома	1023	86:22 - 14.175	58,4
3135	86:22:0003002:115	Ханты-Мансийский автономный округ - Югра, г. Югорск, ул. Снежная, 6	для обслуживания жилого дома	1025	86:22 - 14.176	56,5
3136	86:22:0003002:7	Ханты-Мансийский автономный округ - Югра, г. Югорск, ул. Снежная, 7	для обслуживания жилого дома	998	86:22 - 14.177	55,4
3137	86:22:0003002:84	Ханты-Мансийский автономный округ - Югра, г. Югорск, ул. Снежная, 8	под обслуживания жилого дома	1071	86:22 - 14.178	54,6
3138	86:22:0003002:4	Ханты-Мансийский автономный округ - Югра, г. Югорск, ул. Снежная, 9	обслуживание индивидуального жилого дома	1059	86:22 - 14.179	60
3139	86:22:0003002:16	Ханты-Мансийский автономный округ - Югра, г. Югорск, ул. Снежная, 10	под обслуживание жилого дома	1084	86:22 - 14.180	54,9
3140	86:22:0003002:420	Ханты-Мансийский автономный округ - Югра, г. Югорск, ул. Снежная, 11	Под жилую застройку Индивидуальную	1208	86:22 - 14.181	149,4
3141	86:22:0003002:1	Ханты-Мансийский автономный округ - Югра, г. Югорск, ул. Снежная, 12	для обслуживания жилого дома	1134	86:22 - 14.182	57,2
3142	86:22:0003002:421	Ханты-Мансийский автономный округ - Югра, г. Югорск, ул. Снежная, 13	для индивидуального строительства	1321	86:22 - 14.183	132,7

№ п/п	Кадастровый номер/кадастровый квартал	Адрес/местоположение земельного участка, здания, строения сооружения	Вид разрешенного использования	Площадь земельного участка	Условный номер	Площадь прилегающей территории
3143	86:22:0003002:422	Ханты-Мансийский автономный округ - Югра, г. Югорск, ул. Снежная, 14	Под жилую застройку Индивидуальную	1228	86:22 - 14.184	58,7
3144	86:22:0003002:423	Ханты-Мансийский автономный округ - Югра, г. Югорск, ул. Снежная, 15	Под жилую застройку Индивидуальную	1019	86:22 - 14.185	49
3145	86:22:0003002:424	Ханты-Мансийский автономный округ - Югра, г. Югорск, ул. Снежная, 16	Под жилую застройку Индивидуальную	1313	86:22 - 14.186	121,3
3146	86:22:0003002:46	Ханты-Мансийский автономный округ - Югра, г. Югорск, ул. Снежная, 17	строительство жилого дома	996	86:22 - 14.187	48,8
3147	86:22:0003002:425	Ханты-Мансийский автономный округ - Югра, г. Югорск, ул. Снежная, 18-1	Под жилую застройку Индивидуальную	1268	86:22 - 14.188	232,7
3148	86:22:0003002:711	Ханты-Мансийский автономный округ - Югра, г. Югорск, ул. Снежная, 18-2	Под жилую застройку Индивидуальную	939	86:22 - 14.189	41,3
3149	86:22:0003002:427	Ханты-Мансийский автономный округ - Югра, г. Югорск, ул. Снежная, 19	Под жилую застройку Индивидуальную	1034	86:22 - 14.190	49,2
3150	86:22:0003002:161	Ханты-Мансийский автономный округ - Югра, г. Югорск, ул. Снежная, 20-1	для обслуживания квартиры	824	86:22 - 14.191	37,8
3151	86:22:0003002:712	Ханты-Мансийский автономный округ - Югра, г. Югорск, ул. Снежная, 20-2	Под жилую застройку Индивидуальную	840	86:22 - 14.192	40,8
3152	86:22:0003002:428	Ханты-Мансийский автономный округ - Югра, г. Югорск, ул. Снежная, 21	Под жилую застройку Индивидуальную	1062	86:22 - 14.193	49,9

№ п/п	Кадастровый номер/кадастровый квартал	Адрес/местоположение земельного участка, здания, строения сооружения	Вид разрешенного использования	Площадь земельного участка	Условный номер	Площадь прилегающей территории
3153	86:22:0003002:429	Ханты-Мансийский автономный округ - Югра, г. Югорск, ул. Снежная, 22-1	Под обслуживание приватизированной квартиры	795	86:22 - 14.194	41,9
3154	86:22:0003002:48	Ханты-Мансийский автономный округ - Югра, г. Югорск, ул. Снежная, 22-2	обслуживание квартиры в жилом доме	836	86:22 - 14.195	38,4
3155	86:22:0003002:57	Ханты-Мансийский автономный округ - Югра, г. Югорск, ул. Снежная, 23	для строительства жилого дома	1012	86:22 - 14.196	46,7
3156	86:22:0003002:287	Ханты-Мансийский автономный округ - Югра, г. Югорск, ул. Снежная, 24	под жилую индивидуальную застройку	1151	86:22 - 14.197	53,9
3157	86:22:0003002:430	Ханты-Мансийский автономный округ - Югра, г. Югорск, ул. Снежная, 25	для обслуживания жилого дома	1163	86:22 - 14.198	166,1
3158	86:22:0003002:34	Ханты-Мансийский автономный округ - Югра, г. Югорск, ул. Снежная, 26	строительство жилого дома	1018	86:22 - 14.199	122,9
3159	86:22:0003002:148	Ханты-Мансийский автономный округ - Югра, г. Югорск, ул. Монтажников, 1	для строительства индивидуального жилого дома	1203	86:22 - 14.200	66
3160	86:22:0003002:350	Ханты-Мансийский автономный округ - Югра, г. Югорск, ул. Монтажников, 2	Для строительства индивидуального дома	1033	86:22 - 14.201	134,1
3161	86:22:0003002:584	Ханты-Мансийский автономный округ - Югра, г. Югорск, ул. Монтажников, 3	для строительства индивидуального жилого дома	1050	86:22 - 14.202	57,2

№ п/п	Кадастровый номер/кадастровый квартал	Адрес/местоположение земельного участка, здания, строения сооружения	Вид разрешенного использования	Площадь земельного участка	Условный номер	Площадь прилегающей территории
3162	86:22:0003002:128	Ханты-Мансийский автономный округ - Югра, г. Югорск, ул. Монтажников, 4	для обслуживания жилого дома	998	86:22 - 14.203	55,7
3163	86:22:0003002:585	Ханты-Мансийский автономный округ - Югра, г. Югорск, ул. Монтажников, 5	Для обслуживания жилого дома	957	86:22 - 14.204	52,9
3164	86:22:0003002:42	Ханты-Мансийский автономный округ - Югра, г. Югорск, ул. Монтажников, 6	под обслуживание жилого дома	998	86:22 - 14.205	57,1
3165	86:22:0003002:354	Ханты-Мансийский автономный округ - Югра, г. Югорск, ул. Монтажников, 7	Под жилую застройку Индивидуальную	928	86:22 - 14.206	52,8
3166	86:22:0003002:595	Ханты-Мансийский автономный округ - Югра, г. Югорск, ул. Монтажников, 8	Для обслуживания жилого дома	1065	86:22 - 14.207	58,2
3167	86:22:0003002:587	Ханты-Мансийский автономный округ - Югра, г. Югорск, ул. Монтажников, 9	под обслуживание индивидуального жилого дома	1053	86:22 - 14.208	61,5
3168	86:22:0003002:596	Ханты-Мансийский автономный округ - Югра, г. Югорск, ул. Монтажников, 10	Под индивидуальную жилую застройку	1017	86:22 - 14.209	54,5
3169	86:22:0003002:345	Ханты-Мансийский автономный округ - Югра, г. Югорск, ул. Монтажников, 11	под обслуживание жилого дома	1046	86:22 - 14.210	59,4
3170	86:22:0003002:597	Ханты-Мансийский автономный округ - Югра, г. Югорск, ул. Монтажников, 12	для обслуживания жилого дома	1052	86:22 - 14.211	59,3

№ п/п	Кадастровый номер/кадастровый квартал	Адрес/местоположение земельного участка, здания, строения сооружения	Вид разрешенного использования	Площадь земельного участка	Условный номер	Площадь прилегающей территории
3171	86:22:0003002:347	Ханты-Мансийский автономный округ - Югра, г. Югорск, ул. Монтажников, 13-1	Под жилую застройку Индивидуальную	624	86:22 - 14.212	26,3
3172	86:22:0003002:590	Ханты-Мансийский автономный округ - Югра, г. Югорск, ул. Монтажников, 13-2	для обслуживания дома	533	86:22 - 14.213	40,8
3173	86:22:0003002:598	Ханты-Мансийский автономный округ - Югра, г. Югорск, ул. Монтажников, 14	для обслуживания жилого дома	1080	86:22 - 14.214	56,7
3174	86:22:0003002:591	Ханты-Мансийский автономный округ - Югра, г. Югорск, ул. Монтажников, 15	Под индивидуальную жилую застройку	1149	86:22 - 14.215	173,6
3175	86:22:0003002:52	Ханты-Мансийский автономный округ - Югра, г. Югорск, ул. Монтажников, 16	индивидуальное жилищное строительство	941	86:22 - 14.216	55,2
3176	86:22:0003002:2095	Ханты-Мансийский автономный округ - Югра, г. Югорск, ул. Монтажников, 17-1	под квартиру в двухквартирном жилом доме	944	86:22 - 14.217	83,1
3177	86:22:0003002:714	Ханты-Мансийский автономный округ - Югра, г. Югорск, ул. Монтажников, 17-2	под индивидуальную жилую застройку	723	86:22 - 14.218	41,3
3178	86:22:0003002:149	Ханты-Мансийский автономный округ - Югра, г. Югорск, ул. Монтажников, 18	Под жилую застройку Индивидуальную	1330	86:22 - 14.219	136,7

№ п/п	Кадастровый номер/кадастровый квартал	Адрес/местоположение земельного участка, здания, строения сооружения	Вид разрешенного использования	Площадь земельного участка	Условный номер	Площадь прилегающей территории
3179	86:22:0003002:715	Ханты-Мансийский автономный округ - Югра, г. Югорск, ул. Монтажников, 19-1	под индивидуальную жилую застройку	707	86:22 - 14.220	39,1
3180	86:22:0003002:27	Ханты-Мансийский автономный округ - Югра, г. Югорск, ул. Монтажников, 19-2	обслуживание квартиры в жилом доме	726	86:22 - 14.221	44
3181	86:22:0003002:719	Ханты-Мансийский автономный округ - Югра, г. Югорск, ул. Монтажников, 20-1	строительство индивидуального жилого дома	824	86:22 - 14.222	192,4
3182	86:22:0003002:720	Ханты-Мансийский автономный округ - Югра, г. Югорск, ул. Монтажников, 20-2	Под жилую застройку Индивидуальную	450	86:22 - 14.223	60,7
3183	86:22:0003002:65	Ханты-Мансийский автономный округ - Югра, г. Югорск, ул. Монтажников, 20-3	обслуживания квартиры в жилом доме	479	86:22 - 14.224	65,3
3184	86:22:0003002:716	Ханты-Мансийский автономный округ - Югра, г. Югорск, ул. Монтажников, 21-1	Под жилую застройку Индивидуальную	713	86:22 - 14.225	39
3185	86:22:0003002:87	Ханты-Мансийский автономный округ - Югра, г. Югорск, ул. Монтажников, 21-2	для индивидуальной жилой застройки	699	86:22 - 14.226	40,7
3186	86:22:0003002:276	Ханты-Мансийский автономный округ - Югра, г. Югорск, ул. Монтажников, 22	Под индивидуальную жилую застройку	1387	86:22 - 14.227	72,4

№ п/п	Кадастровый номер/кадастровый квартал	Адрес/местоположение земельного участка, здания, строения сооружения	Вид разрешенного использования	Площадь земельного участка	Условный номер	Площадь прилегающей территории
3187	86:22:0003002:717	Ханты-Мансийский автономный округ - Югра, г. Югорск, ул. Монтажников, 23	Для обслуживания жилого дома	979	86:22 - 14.228	143,8
3188	86:22:0003002:33	Ханты-Мансийский автономный округ - Югра, г. Югорск, ул. Монтажников, 24	под обслуживание жилого дома	950	86:22 - 14.229	49,2
3189	86:22:0003002:3314	Ханты-Мансийский автономный округ - Югра, г. Югорск, ул. Монтажников, 26	Индивидуальное жилищное строительство	935	86:22 - 14.230	164,3
3190	86:22:0003002:2730	Ханты-Мансийский автономный округ - Югра, г. Югорск, ул. Транспортная	Под эксплуатацию КТП 10/0,4 кВ №14-8 в составе объекта: "ТП(5 шт.) взамен существующих №12-3, 10-06 по ул.Попова, №13-1 по ул.Новая, №14-8 по ул.Транспортная, №17-8 по ул.Некрасова в г.Югорске"	89	86:22 - 14.231	90,4
3191	86:22:0003002:496	Ханты-Мансийский автономный округ - Югра, г. Югорск, ул. Транспортная, 1	под индивидуальную жилую застройку	1100	86:22 - 14.232	140,1
3192	86:22:0003002:608	Ханты-Мансийский автономный округ - Югра, г. Югорск, ул. Транспортная, 2	Для обслуживания жилого дома	970	86:22 - 14.233	123,2

№ п/п	Кадастровый номер/кадастровый квартал	Адрес/местоположение земельного участка, здания, строения сооружения	Вид разрешенного использования	Площадь земельного участка	Условный номер	Площадь прилегающей территории
3193	86:22:0003002:605	Ханты-Мансийский автономный округ - Югра, г. Югорск, ул. Транспортная, 3	Под жилую застройку Индивидуальную	952	86:22 - 14.234	51,1
3194	86:22:0003002:503	Ханты-Мансийский автономный округ - Югра, г. Югорск, ул. Транспортная, 4	Под жилую застройку Индивидуальную	939	86:22 - 14.235	56,5
3195	86:22:0003002:504	Ханты-Мансийский автономный округ - Югра, г. Югорск, ул. Транспортная, 5	для обслуживания приватизированной квартиры	1038	86:22 - 14.236	56,6
3196	86:22:0003002:610	Ханты-Мансийский автономный округ - Югра, г. Югорск, ул. Транспортная, 6	для строительства индивидуального дома	1026	86:22 - 14.237	55,9
3197	86:22:0003002:603	Ханты-Мансийский автономный округ - Югра, г. Югорск, ул. Транспортная, 7	под жилую застройку индивидуальную	1089	86:22 - 14.238	63,7
3198	86:22:0003002:274	Ханты-Мансийский автономный округ - Югра, г. Югорск, ул. Транспортная, 8	для обслуживания жилого дома	998	86:22 - 14.239	59,1
3199	86:22:0003002:602	Ханты-Мансийский автономный округ - Югра, г. Югорск, ул. Транспортная, 9	Под обслуживание индивидуального жилого дома	1113	86:22 - 14.240	63,8
3200	86:22:0003002:611	Ханты-Мансийский автономный округ - Югра, г. Югорск, ул. Транспортная, 10	для обслуживания жилого дома	1366	86:22 - 14.241	58,7
3201	86:22:0003002:497	Ханты-Мансийский автономный округ - Югра, г. Югорск, ул. Транспортная, 11	под жилую застройку индивидуальную	950	86:22 - 14.242	56,8

№ п/п	Кадастровый номер/кадастровый квартал	Адрес/местоположение земельного участка, здания, строения сооружения	Вид разрешенного использования	Площадь земельного участка	Условный номер	Площадь прилегающей территории
3202	86:22:0003002:498	Ханты-Мансийский автономный округ - Югра, г. Югорск, ул. Транспортная, 12	для строительства индивидуального жилого дома	1045	86:22 - 14.243	57,4
3203	86:22:0003002:150	Ханты-Мансийский автономный округ - Югра, г. Югорск, ул. Транспортная, 13	под жилую застройку индивидуальную	1045	86:22 - 14.244	56,6
3204	86:22:0003002:269	Ханты-Мансийский автономный округ - Югра, г. Югорск, ул. Транспортная, 14	Под обслуживание жилого дома	1047	86:22 - 14.245	100,4
3205	86:22:0003002:61	Ханты-Мансийский автономный округ - Югра, г. Югорск, ул. Транспортная, 15	под обслуживание индивидуального жилого дома	1062	86:22 - 14.246	55,7
3206	86:22:0003002:613	Ханты-Мансийский автономный округ - Югра, г. Югорск, ул. Транспортная, 16	Под индивидуальную жилую застройку	1155	86:22 - 14.247	107,7
3207	86:22:0003002:499	Ханты-Мансийский автономный округ - Югра, г. Югорск, ул. Транспортная, 17	под жилую застройку индивидуальную	1163	86:22 - 14.248	59,5
3208	86:22:0003002:614	Ханты-Мансийский автономный округ - Югра, г. Югорск, ул. Транспортная, 18	под жилую застройку индивидуальную	1522	86:22 - 14.249	56,2
3209	86:22:0003002:501	Ханты-Мансийский автономный округ - Югра, г. Югорск, ул. Транспортная, 19	для обслуживания жилого дома	881	86:22 - 14.250	152,5

№ п/п	Кадастровый номер/кадастровый квартал	Адрес/местоположение земельного участка, здания, строения сооружения	Вид разрешенного использования	Площадь земельного участка	Условный номер	Площадь прилегающей территории
3210	86:22:0003002:615	Ханты-Мансийский автономный округ - Югра, г. Югорск, ул. Транспортная, 20	для обслуживания жилого дома	915	86:22 - 14.251	57,1
3211	86:22:0003002:41	Ханты-Мансийский автономный округ - Югра, г. Югорск, ул. Транспортная, 22	индивидуальное жилищное строительство	1060	86:22 - 14.252	192,5
3212	86:22:0003002:2978	Ханты-Мансийский автономный округ - Югра, г. Югорск, пер. Ясный, 1/1	Блокированная жилая застройка	487	86:22 - 14.253	36,7
3213	86:22:0003002:2977	Ханты-Мансийский автономный округ - Югра, г. Югорск, пер. Ясный, 1/2	Блокированная жилая застройка	604	86:22 - 14.254	48
3214	86:22:0003002:737	Ханты-Мансийский автономный округ - Югра, г. Югорск, пер. Ясный, 2-1	для индивидуальной жилой застройки	532	86:22 - 14.255	85,1
3215	86:22:0003002:412	Ханты-Мансийский автономный округ - Югра, г. Югорск, пер. Ясный, 2-2	под жилую застройку индивидуальную	293	86:22 - 14.256	92,4
3216	86:22:0003002:163	Ханты-Мансийский автономный округ - Югра, г. Югорск, пер. Ясный, 2-3	под жилую застройку индивидуальную	610	86:22 - 14.257	100,9
3217	86:22:0003002:252	Ханты-Мансийский автономный округ - Югра, г. Югорск, пер. Ясный, 3-1	Под обслуживание квартиры в двухквартирном жилом доме	749	86:22 - 14.258	45
3218	86:22:0003002:413	Ханты-Мансийский автономный округ - Югра, г. Югорск, пер. Ясный, 3-2	под жилую застройку индивидуальную	1002	86:22 - 14.259	74

№ п/п	Кадастровый номер/кадастровый квартал	Адрес/местоположение земельного участка, здания, строения сооружения	Вид разрешенного использования	Площадь земельного участка	Условный номер	Площадь прилегающей территории
3219	86:22:0003002:739	Ханты-Мансийский автономный округ - Югра, г. Югорск, пер. Ясный, 4-1	Индивидуальное жилищное строительство	546	86:22 - 14.260	73,1
3220	86:22:0003002:414	Ханты-Мансийский автономный округ - Югра, г. Югорск, пер. Ясный, 4-2	под жилую застройку индивидуальную	445	86:22 - 14.261	16,6
3221	86:22:0003002:94	Ханты-Мансийский автономный округ - Югра, г. Югорск, пер. Ясный, 4-3	строительство индивидуального жилого дома	663	86:22 - 14.262	34,8
3222	86:22:0003002:417	Ханты-Мансийский автономный округ - Югра, г. Югорск, пер. Ясный, 5-1	под приватизированную квартиру	578	86:22 - 14.263	196,9
3223	86:22:0003002:416	Ханты-Мансийский автономный округ - Югра, г. Югорск, пер. Ясный, 5-2	под жилую застройку индивидуальную	505	86:22 - 14.264	126,6
3224	86:22:0003002	Ханты-Мансийский автономный округ - Югра, г. Югорск, пер. Ясный, 5-3	Блокированная жилая застройка	524	86:22 - 14.265	65,6
3225	86:22:0003002:741	Ханты-Мансийский автономный округ - Югра, г. Югорск, пер. Ясный, 6-1	под жилую застройку индивидуальную	680	86:22 - 14.266	37,3
3226	86:22:0003002:418	Ханты-Мансийский автономный округ - Югра, г. Югорск, пер. Ясный, 6-2	для обслуживания квартиры	537	86:22 - 14.267	25,6
3227	86:22:0003002:1216	Ханты-Мансийский автономный округ - Югра, г. Югорск, пер. Ясный, 6-3	строительство индивидуального жилого дома	1149	86:22 - 14.268	150,2

№ п/п	Кадастровый номер/кадастровый квартал	Адрес/местоположение земельного участка, здания, строения сооружения	Вид разрешенного использования	Площадь земельного участка	Условный номер	Площадь прилегающей территории
3228	86:22:0003002:282	Ханты-Мансийский автономный округ - Югра, г. Югорск, пер.Радужный, 1	для обслуживания индивидуального жилого дома	1038	86:22 - 14.269	66,7
3229	86:22:0003002:723	Ханты-Мансийский автономный округ - Югра, г. Югорск, пер.Радужный, 3	Индивидуальное жилищное строительство	1074	86:22 - 14.270	73,7
3230	86:22:0003002:36	Ханты-Мансийский автономный округ - Югра, г. Югорск, ул. Лермонтова, 2	строительство индивидуального жилого дома	1183	86:22 - 14.271	78,1
3231	86:22:0003002:162	Ханты-Мансийский автономный округ - Югра, г. Югорск, ул. Лермонтова, 4	Индивидуальное жилищное строительство	1058	86:22 - 14.272	57,1
3232	86:22:0003002:336	Ханты-Мансийский автономный округ - Югра, г. Югорск, ул. Лермонтова, 6	для индивидуального строительства	1238	86:22 - 14.273	183,6
3233	86:22:0003002:277	Ханты-Мансийский автономный округ - Югра, г. Югорск, ул. Новая, 2	Для обслуживания жилого дома с магазином	774	86:22 - 14.274	115
3234	86:22:0003002:364	Ханты-Мансийский автономный округ - Югра, г. Югорск, ул. Новая, 4Б	Для индивидуального строительства	705	86:22 - 14.275	48,1
3235	86:22:0003002:626	Ханты-Мансийский автономный округ - Югра, г. Югорск, ул. Новая, 5	под жилую застройку индивидуальную	973	86:22 - 14.276	184,7
3236	86:22:0003002:632	Ханты-Мансийский автономный округ - Югра, г. Югорск, ул. Новая, 6	под индивидуальную жилую застройку	750	86:22 - 14.277	37,8

№ п/п	Кадастровый номер/кадастровый квартал	Адрес/местоположение земельного участка, здания, строения сооружения	Вид разрешенного использования	Площадь земельного участка	Условный номер	Площадь прилегающей территории
3237	86:22:0003002:625	Ханты-Мансийский автономный округ - Югра, г. Югорск, ул. Новая, 7	Индивидуальное жилищное строительство	983	86:22 - 14.278	91,3
3238	86:22:0003002:243	Ханты-Мансийский автономный округ - Югра, г. Югорск, ул. Новая, 8	для строительства жилого дома	744	86:22 - 14.279	36
3239	86:22:0003002:624	Ханты-Мансийский автономный округ - Югра, г. Югорск, ул. Новая, 9	для строительства жилого дома	899	86:22 - 14.280	53,5
3240	86:22:0003002:37	Ханты-Мансийский автономный округ - Югра, г. Югорск, ул. Новая, 10	строительство индивидуального жилого дома	759	86:22 - 14.281	36,2
3241	86:22:0003002:622	Ханты-Мансийский автономный округ - Югра, г. Югорск, ул. Новая, 11	Для индивидуальной жилой застройки	889	86:22 - 14.282	45,1
3242	86:22:0003002:623	Ханты-Мансийский автономный округ - Югра, г. Югорск, ул. Новая, 11а	под индивидуальное строительство	856	86:22 - 14.283	41,8
3243	86:22:0003002:100	Ханты-Мансийский автономный округ - Югра, г. Югорск, ул. Новая, 12	под обслуживание жилого дома	756	86:22 - 14.284	33,1
3244	86:22:0003002:153	Ханты-Мансийский автономный округ - Югра, г. Югорск, ул. Новая, 13	Индивидуальное жилищное строительство	971	86:22 - 14.285	51,5
3245	86:22:0003002:633	Ханты-Мансийский автономный округ - Югра, г. Югорск, ул. Новая, 14	под обслуживание жилого дома	950	86:22 - 14.286	42,4

№ п/п	Кадастровый номер/кадастровый квартал	Адрес/местоположение земельного участка, здания, строения сооружения	Вид разрешенного использования	Площадь земельного участка	Условный номер	Площадь прилегающей территории
3246	86:22:0003002:80	Ханты-Мансийский автономный округ - Югра, г. Югорск, ул. Новая, 15	строительство индивидуального жилого дома	1089	86:22 - 14.287	46,4
3247	86:22:0003002:634	Ханты-Мансийский автономный округ - Югра, г. Югорск, ул. Новая, 16	под жилую застройку индивидуальную	694	86:22 - 14.288	33,6
3248	86:22:0003002:152	Ханты-Мансийский автономный округ - Югра, г. Югорск, ул. Новая, 17	под индивидуальную жилую застройку	858	86:22 - 14.289	39,8
3249	86:22:0003002:355	Ханты-Мансийский автономный округ - Югра, г. Югорск, ул. Новая, 18	под жилую застройку индивидуальную	890	86:22 - 14.290	39,3
3250	86:22:0003002:88	Ханты-Мансийский автономный округ - Югра, г. Югорск, ул. Новая, 20-1	для обслуживания квартиры в двух квартирном доме	715	86:22 - 14.291	32,9
3251	86:22:0003002:187	Ханты-Мансийский автономный округ - Югра, г. Югорск, ул. Новая, 20-2	под индивидуальную жилую застройку	760	86:22 - 14.292	33,2
3252	86:22:0003002:8	Ханты-Мансийский автономный округ - Югра, г. Югорск, ул. Новая, 21	обслуживание индивидуального жилого дома	1190	86:22 - 14.293	63,6
3253	86:22:0003002:636	Ханты-Мансийский автономный округ - Югра, г. Югорск, ул. Новая, 22	обслуживание индивидуального жилого дома	668	86:22 - 14.294	39
3254	86:22:0003002:621	Ханты-Мансийский автономный округ - Югра, г. Югорск, ул. Новая, 23	Индивидуальное жилищное строительство	1133	86:22 - 14.295	48,7

№ п/п	Кадастровый номер/кадастровый квартал	Адрес/местоположение земельного участка, здания, строения сооружения	Вид разрешенного использования	Площадь земельного участка	Условный номер	Площадь прилегающей территории
3255	86:22:0003002:51	Ханты-Мансийский автономный округ - Югра, г. Югорск, ул. Новая, 24	обслуживание жилого дома	801	86:22 - 14.296	36,3
3256	86:22:0003002:620	Ханты-Мансийский автономный округ - Югра, г. Югорск, ул. Новая, 25	под индивидуальную жилую застройку	1132	86:22 - 14.297	61,5
3257	86:22:0003002:357	Ханты-Мансийский автономный округ - Югра, г. Югорск, ул. Новая, 26	Под жилую застройку индивидуальную	762	86:22 - 14.298	36,6
3258	86:22:0003002:619	Ханты-Мансийский автономный округ - Югра, г. Югорск, ул. Новая, 27	под индивидуальную жилую застройку	1160	86:22 - 14.299	83,6
3259	86:22:0003002:98	Ханты-Мансийский автономный округ - Югра, г. Югорск, ул. Новая, 28	под обслуживание индивидуального жилого дома	842	86:22 - 14.300	41,7
3260	86:22:0003002:618	Ханты-Мансийский автономный округ - Югра, г. Югорск, ул. Новая, 29	Под жилую застройку индивидуальную	948	86:22 - 14.301	36,4
3261	86:22:0003002:359	Ханты-Мансийский автономный округ - Югра, г. Югорск, ул. Новая, 30	Под жилую застройку индивидуальную	1307	86:22 - 14.302	63
3262	86:22:0003002:25	Ханты-Мансийский автономный округ - Югра, г. Югорск, ул. Новая, 31	строительство жилого дома	31	86:22 - 14.303	51,7
3263	86:22:0003002:317	Ханты-Мансийский автономный округ - Югра, г. Югорск, ул. Новая, 33	Под жилую застройку индивидуальную	1571	86:22 - 14.304	59,9
3264	86:22:0003002:71	Ханты-Мансийский автономный округ - Югра, г. Югорск, ул. Новая, 34	под обслуживание жилого дома	836	86:22 - 14.305	39,9

№ п/п	Кадастровый номер/кадастровый квартал	Адрес/местоположение земельного участка, здания, строения сооружения	Вид разрешенного использования	Площадь земельного участка	Условный номер	Площадь прилегающей территории
3265	86:22:0003002:121	Ханты-Мансийский автономный округ - Югра, г. Югорск, ул. Новая, 35	строительство индивидуального жилого дома	1272	86:22 - 14.306	98,1
3266	86:22:0003002:362	Ханты-Мансийский автономный округ - Югра, г. Югорск, ул. Новая, 36	Под жилую застройку Индивидуальную	792	86:22 - 14.307	39,4
3267	86:22:0003002:110	Ханты-Мансийский автономный округ - Югра, г. Югорск, ул. Новая, 37	индивидуальное жилищное строительство	1337	86:22 - 14.308	214,9
3268	86:22:0003002	Ханты-Мансийский автономный округ - Югра, г. Югорск, ул. Новая, 37а	под ТП 14-12	27	86:22 - 14.309	48,2
3269	86:22:0003002:726	Ханты-Мансийский автономный округ - Югра, г. Югорск, ул. Новая, 37Б	для обслуживания электрической подстанции "Геологическая"	1374	86:22 - 14.310	306,6
3270	86:22:0003002:154	Ханты-Мансийский автономный округ - Югра, г. Югорск, ул. Новая, 38	Индивидуальное жилищное строительство	1188	86:22 - 14.311	60,5
3271	86:22:0003002:297	Ханты-Мансийский автономный округ - Югра, г. Югорск, ул. Новая, 40	Под жилую застройку индивидуальную	1059	86:22 - 14.312	132,1
3272	86:22:0003002:77	Ханты-Мансийский автономный округ - Югра, г. Югорск, ул. Новая, 41-1	обслуживание квартиры в жилом доме	1227	86:22 - 14.313	113,4
3273	86:22:0003002:83	Ханты-Мансийский автономный округ - Югра, г. Югорск, ул. Новая, 41/2	блокированная жилая застройка	1172	86:22 - 14.314	78,3

№ п/п	Кадастровый номер/кадастровый квартал	Адрес/местоположение земельного участка, здания, строения сооружения	Вид разрешенного использования	Площадь земельного участка	Условный номер	Площадь прилегающей территории
3274	86:22:0003002:366	Ханты-Мансийский автономный округ - Югра, г. Югорск, ул. Новая, 42	для индивидуального строительства	720	86:22 - 14.315	147,5
3275	86:22:0003002:367	Ханты-Мансийский автономный округ - Югра, г. Югорск, ул. Новая, 43	Для строительства индивидуального жилого дома	1072	86:22 - 14.316	60,8
3276	86:22:0003002:752	Ханты-Мансийский автономный округ - Югра, г. Югорск, ул. Новая, 45	под индивидуальную жилую застройку	875	86:22 - 14.317	43,5
3277	86:22:0003002:368	Ханты-Мансийский автономный округ - Югра, г. Югорск, ул. Новая, 47	для индивидуального жилищного строительства	821	86:22 - 14.318	45,5
3278	86:22:0003002:750	Ханты-Мансийский автономный округ - Югра, г. Югорск, ул. Новая, 49	Индивидуальное жилищное строительство	701	86:22 - 14.319	48,2
3279	86:22:0003002:432	Ханты-Мансийский автономный округ - Югра, г. Югорск, ул. Советская, 13	для строительства индивидуального жилого дома	752	86:22 - 14.320	116,5
3280	86:22:0003002:155	Ханты-Мансийский автономный округ - Югра, г. Югорск, ул. Советская, 14	Индивидуальное жилищное строительство	714	86:22 - 14.321	114,7
3281	86:22:0003002:433	Ханты-Мансийский автономный округ - Югра, г. Югорск, ул. Советская, 15	для строительства индивидуального дома	705	86:22 - 14.322	42,7
3282	86:22:0003002:434	Ханты-Мансийский автономный округ - Югра, г. Югорск, ул. Советская, 16	Для индивидуального строительства	800	86:22 - 14.323	42,2

№ п/п	Кадастровый номер/кадастровый квартал	Адрес/местоположение земельного участка, здания, строения сооружения	Вид разрешенного использования	Площадь земельного участка	Условный номер	Площадь прилегающей территории
3283	86:22:0003002:652	Ханты-Мансийский автономный округ - Югра, г. Югорск, ул. Советская, 17	Для индивидуальной жилой застройки	778	86:22 - 14.324	43,7
3284	86:22:0003002:85	Ханты-Мансийский автономный округ - Югра, г. Югорск, ул. Советская, 18	для обслуживания жилого дома	744	86:22 - 14.325	41,4
3285	86:22:0003002:255	Ханты-Мансийский автономный округ - Югра, г. Югорск, ул. Советская, 19	строительство индивидуального жилого дома	697	86:22 - 14.326	38,3
3286	86:22:0003002:435	Ханты-Мансийский автономный округ - Югра, г. Югорск, ул. Советская, 20	Под жилую застройку Индивидуальную	720	86:22 - 14.327	41,4
3287	86:22:0003002:436	Ханты-Мансийский автономный округ - Югра, г. Югорск, ул. Советская, 21	Под жилую застройку Индивидуальную	758	86:22 - 14.328	41,1
3288	86:22:0003002:437	Ханты-Мансийский автономный округ - Югра, г. Югорск, ул. Советская, 21а	Под жилую застройку Индивидуальную	972	86:22 - 14.329	59,7
3289	86:22:0003002:438	Ханты-Мансийский автономный округ - Югра, г. Югорск, ул. Советская, 22	Под жилую застройку Индивидуальную	656	86:22 - 14.330	42,9
3290	86:22:0003002:105	Ханты-Мансийский автономный округ - Югра, г. Югорск, ул. Советская, 23	под обслуживание жилого дома	958	86:22 - 14.331	52,7
3291	86:22:0003002:101	Ханты-Мансийский автономный округ - Югра, г. Югорск, ул. Советская, 24	индивидуальное жилищное строительство	624	86:22 - 14.332	39,2
3292	86:22:0003002:649	Ханты-Мансийский автономный округ - Югра, г. Югорск, ул. Советская, 25	для строительства индивидуального жилого дома	741	86:22 - 14.333	44,8

№ п/п	Кадастровый номер/кадастровый квартал	Адрес/местоположение земельного участка, здания, строения сооружения	Вид разрешенного использования	Площадь земельного участка	Условный номер	Площадь прилегающей территории
3293	86:22:0003002:157	Ханты-Мансийский автономный округ - Югра, г. Югорск, ул. Советская, 26	для обслуживания жилого дома	607	86:22 - 14.334	36,6
3294	86:22:0003002:648	Ханты-Мансийский автономный округ - Югра, г. Югорск, ул. Советская, 27	Под обслуживание индивидуального жилого дома	671	86:22 - 14.335	38,3
3295	86:22:0003002:659	Ханты-Мансийский автономный округ - Югра, г. Югорск, ул. Советская, 28	Под жилую застройку Индивидуальную	652	86:22 - 14.336	38,9
3296	86:22:0003002:442	Ханты-Мансийский автономный округ - Югра, г. Югорск, ул. Советская, 29	Под жилую застройку Индивидуальную	648	86:22 - 14.337	42,2
3297	86:22:0003002:443	Ханты-Мансийский автономный округ - Югра, г. Югорск, ул. Советская, 30	Под жилую застройку Индивидуальную	694	86:22 - 14.338	42
3298	86:22:0003002:444	Ханты-Мансийский автономный округ - Югра, г. Югорск, ул. Советская, 31	Под жилую застройку Индивидуальную	744	86:22 - 14.339	42,8
3299	86:22:0003002:445	Ханты-Мансийский автономный округ - Югра, г. Югорск, ул. Советская, 32	Под жилую застройку Индивидуальную	660	86:22 - 14.340	40,8
3300	86:22:0003002:446	Ханты-Мансийский автономный округ - Югра, г. Югорск, ул. Советская, 33	Для индивидуального строительства	699	86:22 - 14.341	40,7
3301	86:22:0003002:447	Ханты-Мансийский автономный округ - Югра, г. Югорск, ул. Советская, 34	Под жилую застройку Индивидуальную	670	86:22 - 14.342	41
3302	86:22:0003002:644	Ханты-Мансийский автономный округ - Югра, г. Югорск, ул. Советская, 35	Для обслуживания индивидуального жилого дома	683	86:22 - 14.343	38,9

№ п/п	Кадастровый номер/кадастровый квартал	Адрес/местоположение земельного участка, здания, строения сооружения	Вид разрешенного использования	Площадь земельного участка	Условный номер	Площадь прилегающей территории
3303	86:22:0003002:74	Ханты-Мансийский автономный округ - Югра, г. Югорск, ул. Советская, 36	строительство индивидуального жилого дома	616	86:22 - 14.344	71,5
3304	86:22:0003002:78	Ханты-Мансийский автономный округ - Югра, г. Югорск, ул. Советская, 37-1	обслуживание жилого дома	372	86:22 - 14.345	22
3305	86:22:0003002:113	Ханты-Мансийский автономный округ - Югра, г. Югорск, ул. Советская, 37-2	под обслуживание квартиры в жилом доме	537	86:22 - 14.346	30,2
3306	86:22:0003002:449	Ханты-Мансийский автономный округ - Югра, г. Югорск, ул. Советская, 38	для индивидуального строительства	637	86:22 - 14.347	83
3307	86:22:0003002:450	Ханты-Мансийский автономный округ - Югра, г. Югорск, ул. Советская, 39	под индивидуальное строительство	650	86:22 - 14.348	38,1
3308	86:22:0003002:45	Ханты-Мансийский автономный округ - Югра, г. Югорск, ул. Советская, 40	строительство индивидуального жилого дома	696	86:22 - 14.349	44,1
3309	86:22:0003002:641	Ханты-Мансийский автономный округ - Югра, г. Югорск, ул. Советская, 41	Под жилую застройку Индивидуальную	800	86:22 - 14.350	42,3
3310	86:22:0003002:452	Ханты-Мансийский автономный округ - Югра, г. Югорск, ул. Советская, 42	под индивидуальную жилую застройку	686	86:22 - 14.351	42
3311	86:22:0003002:640	Ханты-Мансийский автономный округ - Югра, г. Югорск, ул. Советская, 43	Для обслуживания жилого дома	1050	86:22 - 14.352	55,7
3312	86:22:0003002:68	Ханты-Мансийский автономный округ - Югра, г. Югорск, ул. Советская, 44-1	под обслуживание жилого дома	1280	86:22 - 14.353	87,2

№ п/п	Кадастровый номер/кадастровый квартал	Адрес/местоположение земельного участка, здания, строения сооружения	Вид разрешенного использования	Площадь земельного участка	Условный номер	Площадь прилегающей территории
3313	86:22:0003002:455	Ханты-Мансийский автономный округ - Югра, г. Югорск, ул. Советская, 44/2	блокированная жилая застройка	450	86:22 - 14.354	29,6
3314	86:22:0003002:102	Ханты-Мансийский автономный округ - Югра, г. Югорск, ул. Советская, 45	под обслуживание жилого дома	1288	86:22 - 14.355	67,7
3315	86:22:0003002:185	Ханты-Мансийский автономный округ - Югра, г. Югорск, ул. Советская	под огород	956	86:22 - 14.356	127,6
3316	86:22:0003002:44	Ханты-Мансийский автономный округ - Югра, г. Югорск, ул. Советская, 47-1	для обслуживания жилого дома	700	86:22 - 14.357	41,1
3317	86:22:0003002:75	Ханты-Мансийский автономный округ - Югра, г. Югорск, ул. Советская, 47-2	под индивидуальную жилую застройку	817	86:22 - 14.358	168
3318	86:22:0003002:2381	Ханты-Мансийский автономный округ - Югра, г. Югорск, ул. Советская	Для размещения канализационной насосной станции в составе комплексного строительства инженерных сетей и перевода жилых домов на индивидуальное отопление микрорайона № 14 города Югорска	80	86:22 - 14.359	87,1
3319	86:22:0003002:2551	Ханты-Мансийский автономный округ - Югра, г. Югорск, ул. Советская, 48	под индивидуальную жилую застройку	900	86:22 - 14.360	12,4

№ п/п	Кадастровый номер/кадастровый квартал	Адрес/местоположение земельного участка, здания, строения сооружения	Вид разрешенного использования	Площадь земельного участка	Условный номер	Площадь прилегающей территории
3320	86:22:0003002:2945	Ханты-Мансийский автономный округ - Югра, г. Югорск, ул. Советская, 49/1	блокированная жилая застройка	1183	86:22 - 14.361	59,1
3321	86:22:0003002:2944	Ханты-Мансийский автономный округ - Югра, г. Югорск, ул. Советская, 49/2	блокированная жилая застройка	1351	86:22 - 14.362	47
3322	86:22:0003002:235	Ханты-Мансийский автономный округ - Югра, г. Югорск, ул. Советская, 50	Для строительства индивидуального жилого дома	986	86:22 - 14.363	59,3
3323	86:22:0003002:1065	Ханты-Мансийский автономный округ - Югра, г. Югорск, ул. Советская, 51	Под обслуживание двухквартирного жилого дома	2342	86:22 - 14.364	78,8
3324	86:22:0003002:459	Ханты-Мансийский автономный округ - Югра, г. Югорск, ул. Советская, 52	для приусадебного участка приватизированного коттеджа	1350	86:22 - 14.365	53,5
3325	86:22:0003002:825	Ханты-Мансийский автономный округ - Югра, г. Югорск, ул. Советская, 52а	Для индивидуального строительства жилого дома	953	86:22 - 14.366	46,2
3326	86:22:0003002:2697	Ханты-Мансийский автономный округ - Югра, г. Югорск, ул. Советская, 53/1	Под индивидуальную жилую застройку	954	86:22 - 14.367	35,5
3327	86:22:0003002:2696	Ханты-Мансийский автономный округ - Югра, г. Югорск, ул. Советская, 53/2	Под индивидуальную жилую застройку	1258	86:22 - 14.368	110,8
3328	86:22:0003002:440	Ханты-Мансийский автономный округ - Югра, г. Югорск, ул. Советская, 54	Под жилую застройку Индивидуальную	2575	86:22 - 14.369	77

№ п/п	Кадастровый номер/кадастровый квартал	Адрес/местоположение земельного участка, здания, строения сооружения	Вид разрешенного использования	Площадь земельного участка	Условный номер	Площадь прилегающей территории
3329	86:22:0003002:461	Ханты-Мансийский автономный округ - Югра, г. Югорск, ул. Советская, 55-1	под жилую застройку индивидуальную	931	86:22 - 14.370	174,4
3330	86:22:0003002:460	Ханты-Мансийский автономный округ - Югра, г. Югорск, ул. Советская, 55-2	для индивидуального строительства	649	86:22 - 14.371	56,5
3331	86:22:0003002:462	Ханты-Мансийский автономный округ - Югра, г. Югорск, ул. Советская, 55/3	Под жилую застройку Индивидуальную	328	86:22 - 14.372	60,8
3332	86:22:0003002:868	Ханты-Мансийский автономный округ - Югра, г. Югорск, ул. Советская, 55/4	Под жилую застройку Индивидуальную	761	86:22 - 14.373	60,8
3333	86:22:0003002:463	Ханты-Мансийский автономный округ - Югра, г. Югорск, ул. Советская, 55а-1	Под жилую застройку Индивидуальную	791	86:22 - 14.374	83,7
3334	86:22:0003002:804	Ханты-Мансийский автономный округ - Югра, г. Югорск, ул. Советская, 55а-2	под индивидуальную жилую застройку	888	86:22 - 14.375	15,8
3335	86:22:0003002:805	Ханты-Мансийский автономный округ - Югра, г. Югорск, ул. Советская, 55а-3	под индивидуальную жилую застройку	926	86:22 - 14.376	101,2
3336	86:22:0003002:831	Ханты-Мансийский автономный округ - Югра, г. Югорск, ул. Советская, 56	индивидуальное жилищное строительство	1725	86:22 - 14.377	123,7
3337	86:22:0003002:464	Ханты-Мансийский автономный округ - Югра, г. Югорск, ул. Советская, 57-1	для обслуживания квартиры	984	86:22 - 14.378	106,4
3338	86:22:0003002:92	Ханты-Мансийский автономный округ - Югра, г. Югорск, ул. Советская, 57-2	для обслуживания квартиры	1157	86:22 - 14.379	32,4

№ п/п	Кадастровый номер/кадастровый квартал	Адрес/местоположение земельного участка, здания, строения сооружения	Вид разрешенного использования	Площадь земельного участка	Условный номер	Площадь прилегающей территории
3339	86:22:0003002:1151	Ханты-Мансийский автономный округ - Югра, г. Югорск, ул. Советская, 57а-1	строительство индивидуального жилого дома	1110	86:22 - 14.380	29,8
3340	86:22:0003002:1152	Ханты-Мансийский автономный округ - Югра, г. Югорск, ул. Советская, 57а-2	строительство индивидуального жилого дома	1021	86:22 - 14.381	48
3341	86:22:0003002:465	Ханты-Мансийский автономный округ - Югра, г. Югорск, ул. Советская, 58	Для обслуживания жилого дома	1431	86:22 - 14.382	229,3
3342	86:22:0003002:843	Ханты-Мансийский автономный округ - Югра, г. Югорск, ул. Советская, 59-1	для индивидуальной жилой застройки	1137	86:22 - 14.383	30,1
3343	86:22:0003002:466	Ханты-Мансийский автономный округ - Югра, г. Югорск, ул. Советская, 59-2	Под жилую застройку Индивидуальную	997	86:22 - 14.384	64,3
3344	86:22:0003002:467	Ханты-Мансийский автономный округ - Югра, г. Югорск, ул. Советская, 60-1	Для строительства индивидуального жилого дома	635	86:22 - 14.385	101,9
3345	86:22:0003002:172	Ханты-Мансийский автономный округ - Югра, г. Югорск, ул. Советская, 60-2	для индивидуального жилищного строительства	520	86:22 - 14.386	39,4
3346	86:22:0003002:845	Ханты-Мансийский автономный округ - Югра, г. Югорск, ул. Советская, 61-1	Под жилую застройку Индивидуальную	740	86:22 - 14.387	139
3347	86:22:0003002:846	Ханты-Мансийский автономный округ - Югра, г. Югорск, ул. Советская, 61-2	для индивидуальной жилой застройки	555	86:22 - 14.388	39,2

№ п/п	Кадастровый номер/кадастровый квартал	Адрес/местоположение земельного участка, здания, строения сооружения	Вид разрешенного использования	Площадь земельного участка	Условный номер	Площадь прилегающей территории
3348	86:22:0003002:847	Ханты-Мансийский автономный округ - Югра, г. Югорск, ул. Советская, 61-3	для индивидуальной жилой застройки (блокированной)	695	86:22 - 14.389	35,8
3349	86:22:0003002:177	Ханты-Мансийский автономный округ - Югра, г. Югорск, ул. Советская, 62-1	для обслуживания квартиры	932	86:22 - 14.390	128,2
3350	86:22:0003002:469	Ханты-Мансийский автономный округ - Югра, г. Югорск, ул. Советская, 62-2	Под жилую застройку Индивидуальную	621	86:22 - 14.391	123,9
3351	86:22:0003002:911	Ханты-Мансийский автономный округ - Югра, г. Югорск, ул. Советская, 62-3	Под жилую застройку Индивидуальную	683	86:22 - 14.392	115,4
3352	86:22:0003002:848	Ханты-Мансийский автономный округ - Югра, г. Югорск, ул. Советская, 63/1	Блокированная жилая застройка	808	86:22 - 14.393	32,5
3353	86:22:0003002:849	Ханты-Мансийский автономный округ - Югра, г. Югорск, ул. Советская, 63-2	строительство индивидуального жилого дома	1271	86:22 - 14.394	154,3
3354	86:22:0003002:912	Ханты-Мансийский автономный округ - Югра, г. Югорск, ул. Советская, 64/1	под жилую застройку	645	86:22 - 14.395	94,3
3355	86:22:0003002:913	Ханты-Мансийский автономный округ - Югра, г. Югорск, ул. Советская, 64/2	Под жилую застройку Индивидуальную	629	86:22 - 14.396	90,1
3356	86:22:0003002:108	Ханты-Мансийский автономный округ - Югра, г. Югорск, ул. Советская, 66	под индивидуальную жилую застройку	901	86:22 - 14.397	124
3357	86:22:0003002:481	Ханты-Мансийский автономный округ - Югра, г. Югорск, ул. Таежная, 40	Под жилую застройку Индивидуальную	604	86:22 - 14.398	103,8

№ п/п	Кадастровый номер/кадастровый квартал	Адрес/местоположение земельного участка, здания, строения сооружения	Вид разрешенного использования	Площадь земельного участка	Условный номер	Площадь прилегающей территории
3358	86:22:0003002:482	Ханты-Мансийский автономный округ - Югра, г. Югорск, ул. Таежная, 42	Под жилую застройку Индивидуальную	638	86:22 - 14.399	43,6
3359	86:22:0003002:483	Ханты-Мансийский автономный округ - Югра, г. Югорск, ул. Таежная, 44	для обслуживания жилого дома	890	86:22 - 14.400	59,2
3360	86:22:0003002:484	Ханты-Мансийский автономный округ - Югра, г. Югорск, ул. Таежная, 46	Под жилую застройку Индивидуальную	1163	86:22 - 14.401	67,6
3361	86:22:0003002:158	Ханты-Мансийский автономный округ - Югра, г. Югорск, ул. Таежная, 48-1	для обслуживания квартиры	530	86:22 - 14.402	31,9
3362	86:22:0003002:156	Ханты-Мансийский автономный округ - Югра, г. Югорск, ул. Таежная, 48/2	под индивидуальный жилой дом	554	86:22 - 14.403	30,3
3363	86:22:0003002:485	Ханты-Мансийский автономный округ - Югра, г. Югорск, ул. Таежная, 50	для обслуживания жилого дома	850	86:22 - 14.404	49,9
3364	86:22:0003002:126	Ханты-Мансийский автономный округ - Югра, г. Югорск, ул. Таежная, 52а	под обслуживание жилого дома	671	86:22 - 14.405	42,8
3365	86:22:0003002:2	Ханты-Мансийский автономный округ - Югра, г. Югорск, ул. Таежная, 52	Для индивидуального строительства	872	86:22 - 14.406	49,9
3366	86:22:0003002:258	Ханты-Мансийский автономный округ - Югра, г. Югорск, ул. Таежная, 54	под индивидуальную жилую застройку	727	86:22 - 14.407	78,5
3367	86:22:0003002:487	Ханты-Мансийский автономный округ - Югра, г. Югорск, ул. Таежная, 56	Для индивидуального строительства	1039	86:22 - 14.408	129,2

№ п/п	Кадастровый номер/кадастровый квартал	Адрес/местоположение земельного участка, здания, строения сооружения	Вид разрешенного использования	Площадь земельного участка	Условный номер	Площадь прилегающей территории
3368	86:22:0003002:159	Ханты-Мансийский автономный округ - Югра, г. Югорск, ул. Таежная, 58	Индивидуальное жилищное строительство	1113	86:22 - 14.409	71,8
3369	86:22:0003002:488	Ханты-Мансийский автономный округ - Югра, г. Югорск, ул. Таежная, 60	для обслуживания жилого дома	1034	86:22 - 14.410	58,6
3370	86:22:0003002:675	Ханты-Мансийский автономный округ - Югра, г. Югорск, ул. Таежная, 62	Для обслуживания жилого дома	1203	86:22 - 14.411	61,5
3371	86:22:0003002:677	Ханты-Мансийский автономный округ - Югра, г. Югорск, ул. Таежная, 64а	для индивидуального строительства	760	86:22 - 14.412	33
3372	86:22:0003002:490	Ханты-Мансийский автономный округ - Югра, г. Югорск, ул. Таежная, 64	для обслуживания жилого дома	1032	86:22 - 14.413	55,5
3373	86:22:0003002:492	Ханты-Мансийский автономный округ - Югра, г. Югорск, ул. Таежная, 66	Под жилую застройку Индивидуальную	1085	86:22 - 14.414	50,4
3374	86:22:0003002:682	Ханты-Мансийский автономный округ - Югра, г. Югорск, ул. Таежная, 68а	Под жилую застройку Индивидуальную	395	86:22 - 14.415	68,2
3375	86:22:0003002:114	Ханты-Мансийский автономный округ - Югра, г. Югорск, ул. Таежная, 68	индивидуальное строительство	1023	86:22 - 14.416	114,3
3376	86:22:0003002:493	Ханты-Мансийский автономный округ - Югра, г. Югорск, ул. Таежная, 70	Под жилую застройку Индивидуальную	1152	86:22 - 14.417	204,3
3377	86:22:0003002:817	Ханты-Мансийский автономный округ - Югра, г. Югорск, ул. Таежная, 72/1	Под жилую застройку Индивидуальную	862	86:22 - 14.418	174,6

№ п/п	Кадастровый номер/кадастровый квартал	Адрес/местоположение земельного участка, здания, строения сооружения	Вид разрешенного использования	Площадь земельного участка	Условный номер	Площадь прилегающей территории
3378	86:22:0003002:819	Ханты-Мансийский автономный округ - Югра, г. Югорск, ул. Таежная, 72/2	блокированная жилая застройка	1265	86:22 - 14.419	118,4
3379	86:22:0003002:820	Ханты-Мансийский автономный округ - Югра, г. Югорск, ул. Таежная, 74-1	Под жилую застройку индивидуальную	1151	86:22 - 14.420	153,5
3380	86:22:0003002:822	Ханты-Мансийский автономный округ - Югра, г. Югорск, ул. Таежная, 74-2	под индивидуальную жилую застройку	1072	86:22 - 14.421	103,5
3381	86:22:0003002:2550	Ханты-Мансийский автономный округ - Югра, г. Югорск, ул. Таежная, 76-1	под индивидуальную жилую застройку	1010	86:22 - 14.422	54,6
3382	86:22:0003002:168	Ханты-Мансийский автономный округ - Югра, г. Югорск, ул. Таежная, 76-2	Индивидуальное жилищное строительство	1635	86:22 - 14.423	92,8
3383	86:22:0003002:495	Ханты-Мансийский автономный округ - Югра, г. Югорск, ул. Таежная, 78	для строительства индивидуального дома	878	86:22 - 14.424	47,5
3384	86:22:0003002:169	Ханты-Мансийский автономный округ - Югра, г. Югорск, ул. Таежная, 80	для строительства жилого дома	781	86:22 - 14.425	37,7
3385	86:22:0003002:233	Ханты-Мансийский автономный округ - Югра, г. Югорск, ул. Таежная, 82	для обслуживания магазина	700	86:22 - 14.426	80,4
3386	86:22:0003002:1218	Ханты-Мансийский автономный округ - Югра, г. Югорск, ул. Таежная, 84	под индивидуальную жилую застройку	1728	86:22 - 14.427	89,5
3387	86:22:0003002:832	Ханты-Мансийский автономный округ - Югра, г. Югорск, ул. Таежная, 86	индивидуальное жилищное строительство	732	86:22 - 14.428	32,8

№ п/п	Кадастровый номер/кадастровый квартал	Адрес/местоположение земельного участка, здания, строения сооружения	Вид разрешенного использования	Площадь земельного участка	Условный номер	Площадь прилегающей территории
3388	86:22:0003002:296	Ханты-Мансийский автономный округ - Югра, г. Югорск, ул. Таежная, 88	для строительства дома	734	86:22 - 14.429	51,8
3389	86:22:0003002:2971	Ханты-Мансийский автономный округ - Югра, г. Югорск, ул. Мичурина, 1/1	блокированная жилая застройка	603	86:22 - 14.430	122,8
3390	86:22:0003002:2970	Ханты-Мансийский автономный округ - Югра, г. Югорск, ул. Мичурина, 1/2	блокированная жилая застройка	405	86:22 - 14.431	51,8
3391	86:22:0003002:338	Ханты-Мансийский автономный округ - Югра, г. Югорск, ул. Мичурина, 2-1	Под жилую застройку Индивидуальную	1154	86:22 - 14.432	156,8
3392	86:22:0003002:755	Ханты-Мансийский автономный округ - Югра, г. Югорск, ул. Мичурина, 2-2	участок под индивидуальную жилую застройку	993	86:22 - 14.433	34,6
3393	86:22:0003002:780	Ханты-Мансийский автономный округ - Югра, г. Югорск, ул. Мичурина, 3	Для индивидуального строительства	867	86:22 - 14.434	53
3394	86:22:0003002:339	Ханты-Мансийский автономный округ - Югра, г. Югорск, ул. Мичурина, 3а	Под жилую застройку Индивидуальную	1147	86:22 - 14.435	92,2
3395	86:22:0003002:244	Ханты-Мансийский автономный округ - Югра, г. Югорск, ул. Мичурина, 4	индивидуальное жилищное строительство	1655	86:22 - 14.436	126,4
3396	86:22:0003002:341	Ханты-Мансийский автономный округ - Югра, г. Югорск, ул. Мичурина, 5	индивидуальное жилищное строительство	1589	86:22 - 14.437	108
3397	86:22:0003002:164	Ханты-Мансийский автономный округ - Югра, г. Югорск, ул. Мичурина, 6-1	для обслуживания квартиры	760	86:22 - 14.438	60,1

№ п/п	Кадастровый номер/кадастровый квартал	Адрес/местоположение земельного участка, здания, строения сооружения	Вид разрешенного использования	Площадь земельного участка	Условный номер	Площадь прилегающей территории
3398	86:22:0003002:73	Ханты-Мансийский автономный округ - Югра, г. Югорск, ул. Мичурина, 6-2	для индивидуальной жилой застройки	448	86:22 - 14.439	33,8
3399	86:22:0003002:342	Ханты-Мансийский автономный округ - Югра, г. Югорск, ул. Мичурина, 6-3	для жилищного строительства	1007	86:22 - 14.440	305,7
3400	86:22:0003002:783	Ханты-Мансийский автономный округ - Югра, г. Югорск, ул. Мичурина, 7/1	Индивидуальное жилищное строительство	917	86:22 - 14.441	35,3
3401	86:22:0003002:343	Ханты-Мансийский автономный округ - Югра, г. Югорск, ул. Мичурина, 7/2	Индивидуальное жилищное строительство	1118	86:22 - 14.442	41,9
3402	86:22:0003002:1066	Ханты-Мансийский автономный округ - Югра, г. Югорск, ул. Мичурина, 8	Под обслуживание трехквартирного жилого дома	1151	86:22 - 14.443	305,9
3403	86:22:0003002	Ханты-Мансийский автономный округ - Югра, г. Югорск, ул. Мичурина, 9/1	Блокированная жилая застройка	600	86:22 - 14.444	35
3404	86:22:0003002:786	Ханты-Мансийский автономный округ - Югра, г. Югорск, ул. Мичурина, 9/2	под индивидуальную застройку индивидуальную	1122	86:22 - 14.445	140,2
3405	86:22:0003002:736	Ханты-Мансийский автономный округ - Югра, г. Югорск, ул. Мичурина, 10/1	Под жилую застройку индивидуальную	1014	86:22 - 14.446	115
3406	86:22:0003002:337	Ханты-Мансийский автономный округ - Югра, г. Югорск, ул. Мичурина, 10/2	Под жилую застройку индивидуальную	431	86:22 - 14.447	19,4
3407	86:22:0003002:734	Ханты-Мансийский автономный округ - Югра, г.	под индивидуальную жилую застройку	646	86:22 - 14.448	108,1

№ п/п	Кадастровый номер/кадастровый квартал	Адрес/местоположение земельного участка, здания, строения сооружения	Вид разрешенного использования	Площадь земельного участка	Условный номер	Площадь прилегающей территории
		Югорск, ул. Мичурина, 10/3				
3408	86:22:0003002:394	Ханты-Мансийский автономный округ - Югра, г. Югорск, пер. Северный, 2	Для обслуживания жилого дома	1769	86:22 - 14.449	57,6
3409	86:22:0003002:67	Ханты-Мансийский автономный округ - Югра, г. Югорск, пер. Северный, 4	строительство жилого дома	743	86:22 - 14.450	30,6
3410	86:22:0003002:241	Ханты-Мансийский автономный округ - Югра, г. Югорск, пер. Северный, 3	дом	570	86:22 - 14.451	50,7
3411	86:22:0003002:23	Ханты-Мансийский автономный округ - Югра, г. Югорск, пер. Северный, 3а	строительство индивидуального жилого дома	542	86:22 - 14.452	55
3412	86:22:0003002:3281	Ханты-Мансийский автономный округ - Югра, г. Югорск, пер. Северный, 5	блокированная жилая застройка	1018	86:22 - 14.453	77,2
3413	86:22:0003002:917	Ханты-Мансийский автономный округ - Югра, г. Югорск, пер. Северный, 7-1	Для индивидуальной жилой застройки (блокированной)	633	86:22 - 14.454	96,3
3414	86:22:0003002:916	Ханты-Мансийский автономный округ - Югра, г. Югорск, пер. Северный, 7-2	под индивидуальную жилую застройку	318	86:22 - 14.455	15,2
3415	86:22:0003002:915	Ханты-Мансийский автономный округ - Югра, г. Югорск, пер. Северный, 7-3	строительство индивидуального жилого дома	498	86:22 - 14.456	47,5
3416	86:22:0003002:396	Ханты-Мансийский автономный округ - Югра, г. Югорск, пер. Северный, 9-1	под индивидуальную жилую застройку	1255	86:22 - 14.457	63,7

№ п/п	Кадастровый номер/кадастровый квартал	Адрес/местоположение земельного участка, здания, строения сооружения	Вид разрешенного использования	Площадь земельного участка	Условный номер	Площадь прилегающей территории
3417	86:22:0003002:851	Ханты-Мансийский автономный округ - Югра, г. Югорск, пер. Северный, 9-2	под жилую застройку индивидуальную	1148	86:22 - 14.458	41,6
3418	86:22:0003002:852	Ханты-Мансийский автономный округ - Югра, г. Югорск, пер. Северный, 11-1	обслуживания квартиры в трехквартирном жилом доме	693	86:22 - 14.459	104,8
3419	86:22:0003002:853	Ханты-Мансийский автономный округ - Югра, г. Югорск, пер. Северный, 11/2	блокированная жилая застройка	563	86:22 - 14.460	142,2
3420	86:22:0003002:854	Ханты-Мансийский автономный округ - Югра, г. Югорск, пер. Северный, 11-3	для индивидуальной жилой застройки	844	86:22 - 14.461	69,1
3421	86:22:0003002:106	Ханты-Мансийский автономный округ - Югра, г. Югорск, пер. Северный, 13/1	для обслуживания квартиры в жилом доме	823	86:22 - 14.462	81,4
3422	86:22:0003002:387	Ханты-Мансийский автономный округ - Югра, г. Югорск, пер. Северный, 13-2	Под жилую застройку Индивидуальную	430	86:22 - 14.463	73,6
3423	86:22:0003002:388	Ханты-Мансийский автономный округ - Югра, г. Югорск, пер. Северный, 13-3	Под жилую застройку Индивидуальную	786	86:22 - 14.464	94,7
3424	86:22:0003002:109	Ханты-Мансийский автономный округ - Югра, г. Югорск, пер. Северный, 13а	Под строительство индивидуального жилого дома	1042	86:22 - 14.465	178,6
3425	86:22:0003002:86	Ханты-Мансийский автономный округ - Югра, г. Югорск, пер. Северный, 15-1	обслуживание квартиры в жилом доме	455	86:22 - 14.466	105,8

№ п/п	Кадастровый номер/кадастровый квартал	Адрес/местоположение земельного участка, здания, строения сооружения	Вид разрешенного использования	Площадь земельного участка	Условный номер	Площадь прилегающей территории
3426	86:22:0003002:390	Ханты-Мансийский автономный округ - Югра, г. Югорск, пер. Северный, 15/2	Под жилую застройку Индивидуальную	371	86:22 - 14.467	59,8
3427	86:22:0003002:858	Ханты-Мансийский автономный округ - Югра, г. Югорск, пер. Северный, 15-3	Под жилую застройку Индивидуальную	400	86:22 - 14.468	96,2
3428	86:22:0003002:859	Ханты-Мансийский автономный округ - Югра, г. Югорск, пер. Северный, 17/1	Под жилую застройку Индивидуальную	461	86:22 - 14.469	45,9
3429	86:22:0003002:860	Ханты-Мансийский автономный округ - Югра, г. Югорск, пер. Северный, 17/2	Под жилую застройку Индивидуальную	405	86:22 - 14.470	38,8
3430	86:22:0003002:393	Ханты-Мансийский автономный округ - Югра, г. Югорск, пер. Северный, 17/3	Под жилую застройку Индивидуальную	749	86:22 - 14.471	30,5
3431	86:22:0003002:170	Ханты-Мансийский автономный округ - Югра, г. Югорск, пер. Северный, 19/1	Индивидуальное жилищное строительство	789	86:22 - 14.472	95,5
3432	86:22:0003002:864	Ханты-Мансийский автономный округ - Югра, г. Югорск, пер. Северный, 19/2	под индивидуальную жилую застройку	346	86:22 - 14.473	50,2
3433	86:22:0003002:89	Ханты-Мансийский автономный округ - Югра, г. Югорск, пер. Северный, 19/3	под индивидуальную жилую застройку	409	86:22 - 14.474	122,5
3434	86:22:0003002:894	Ханты-Мансийский автономный округ - Югра, г. Югорск, ул. Есенина, 1а/1	Блокированная жилая застройка	658	86:22 - 14.475	46,8
3435	86:22:0003002:893	Ханты-Мансийский автономный округ - Югра, г. Югорск, ул. Есенина, 1а-2	Под жилую застройку Индивидуальную	308	86:22 - 14.476	52,5

№ п/п	Кадастровый номер/кадастровый квартал	Адрес/местоположение земельного участка, здания, строения сооружения	Вид разрешенного использования	Площадь земельного участка	Условный номер	Площадь прилегающей территории
3436	86:22:0003002:892	Ханты-Мансийский автономный округ - Югра, г. Югорск, ул. Есенина, 1а-3	под индивидуальную жилую застройку	651	86:22 - 14.477	30,3
3437	86:22:0003002:891	Ханты-Мансийский автономный округ - Югра, г. Югорск, ул. Есенина, 1-1	под индивидуальную жилую застройку	761	86:22 - 14.478	40,9
3438	86:22:0003002:111	Ханты-Мансийский автономный округ - Югра, г. Югорск, ул. Есенина, 1-2	под обслуживание квартиры в жилом доме	939	86:22 - 14.479	124,1
3439	86:22:0003002:1068	Ханты-Мансийский автономный округ - Югра, г. Югорск, ул. Есенина, 2	Для обслуживания трехквартирного жилого дома	2919	86:22 - 14.480	456,5
3440	86:22:0003002:902	Ханты-Мансийский автономный округ - Югра, г. Югорск, ул. Есенина, 2а-1	под обслуживание квартиры в трехквартирном жилом доме	1270	86:22 - 14.481	164,9
3441	86:22:0003002:174	Ханты-Мансийский автономный округ - Югра, г. Югорск, ул. Есенина, 2а/2	Блокированная жилая застройка	713	86:22 - 14.482	105,9
3442	86:22:0003002:175	Ханты-Мансийский автономный округ - Югра, г. Югорск, ул. Есенина, 2а-3	для обслуживания приватизированной квартиры в 3-х квартирном доме	1074	86:22 - 14.483	159,9
3443	86:22:0003002:3360	Ханты-Мансийский автономный округ - Югра, г. Югорск, ул. Есенина, 3	индивидуальное жилищное строительство	1455	86:22 - 14.484	144,3

№ п/п	Кадастровый номер/кадастровый квартал	Адрес/местоположение земельного участка, здания, строения сооружения	Вид разрешенного использования	Площадь земельного участка	Условный номер	Площадь прилегающей территории
3444	86:22:0003002:903	Ханты-Мансийский автономный округ - Югра, г. Югорск, ул. Есенина, 4	Для строительства индивидуального жилого дома	679	86:22 - 14.485	38,9
3445	86:22:0003002:176	Ханты-Мансийский автономный округ - Югра, г. Югорск, ул. Есенина, 4а	Для индивидуальной жилой застройки	982	86:22 - 14.486	55,4
3446	86:22:0003002:310	Ханты-Мансийский автономный округ - Югра, г. Югорск, ул. Есенина, 5-1	Под жилую застройку Индивидуальную	880	86:22 - 14.487	48,2
3447	86:22:0003002:311	Ханты-Мансийский автономный округ - Югра, г. Югорск, ул. Есенина, 5-2	Под жилую застройку Индивидуальную	851	86:22 - 14.488	36,1
3448	86:22:0003002:904	Ханты-Мансийский автономный округ - Югра, г. Югорск, ул. Есенина, 6-1	под жилую застройку индивидуальную	545	86:22 - 14.489	33,1
3449	86:22:0003002:905	Ханты-Мансийский автономный округ - Югра, г. Югорск, ул. Есенина, 6-2	Для индивидуального жилого строительства	324	86:22 - 14.490	17,3
3450	86:22:0003002:312	Ханты-Мансийский автономный округ - Югра, г. Югорск, ул. Есенина, 6-3	под жилую застройку индивидуальную	528	86:22 - 14.491	30,3
3451	86:22:0003002:885	Ханты-Мансийский автономный округ - Югра, г. Югорск, ул. Есенина, 7-1	для обслуживания квартиры	749	86:22 - 14.492	40
3452	86:22:0003002:314	Ханты-Мансийский автономный округ - Югра, г. Югорск, ул. Есенина, 7-2	для обслуживания квартиры	1439	86:22 - 14.493	176,1
3453	86:22:0003002:907	Ханты-Мансийский автономный округ - Югра, г. Югорск, ул. Есенина, 8-1	индивидуальную жилую застройку	650	86:22 - 14.494	31,3

№ п/п	Кадастровый номер/кадастровый квартал	Адрес/местоположение земельного участка, здания, строения сооружения	Вид разрешенного использования	Площадь земельного участка	Условный номер	Площадь прилегающей территории
3454	86:22:0003002:908	Ханты-Мансийский автономный округ - Югра, г. Югорск, ул. Есенина, 8-2	Под индивидуальную жилую застройку	362	86:22 - 14.495	19,7
3455	86:22:0003002:315	Ханты-Мансийский автономный округ - Югра, г. Югорск, ул. Есенина, 8-3	Для обслуживания квартиры	540	86:22 - 14.496	34,7
3456	86:22:0003002:881	Ханты-Мансийский автономный округ - Югра, г. Югорск, ул. Калинина, 67-1	строительство индивидуального жилого дома	422	86:22 - 14.497	93,3
3457	86:22:0003002:882	Ханты-Мансийский автономный округ - Югра, г. Югорск, ул. Калинина, 67-2	под обслуживание квартиры в трехквартирном жилом доме	241	86:22 - 14.498	14,7
3458	86:22:0003002:171	Ханты-Мансийский автономный округ - Югра, г. Югорск, ул. Калинина, 67-3	Под жилую застройку Индивидуальную	637	86:22 - 14.499	32,4
3459	86:22:0003002:2177	Ханты-Мансийский автономный округ - Югра, г. Югорск, ул. Калинина, 69-1	Индивидуальная жилая застройка (блокированная)	454	86:22 - 14.500	25,8
3460	86:22:0003002:2176	Ханты-Мансийский автономный округ - Югра, г. Югорск, ул. Калинина, 69-2	Индивидуальная жилая застройка (блокированная)	873	86:22 - 14.501	112
3461	86:22:0003002:259	Ханты-Мансийский автономный округ - Югра, г. Югорск, ул. Октябрьская, 18-1	Под жилую застройку Индивидуальную	493	86:22 - 14.502	89,4

№ п/п	Кадастровый номер/кадастровый квартал	Адрес/местоположение земельного участка, здания, строения сооружения	Вид разрешенного использования	Площадь земельного участка	Условный номер	Площадь прилегающей территории
3462	86:22:0000000:6380	Ханты-Мансийский автономный округ - Югра, г. Югорск, ул. Октябрьская, 18-2	для обслуживания квартиры	270	86:22 - 14.503	62,5
3463	86:22:0003002:250	Ханты-Мансийский автономный округ - Югра, г. Югорск, ул. Октябрьская, 18-3	Под жилую застройку Индивидуальную	506	86:22 - 14.504	46,6
3464	86:22:0003002:263	Ханты-Мансийский автономный округ - Югра, г. Югорск, ул. Октябрьская, 20-1	под индивидуальную жилую застройку	811	86:22 - 14.505	35,6
3465	86:22:0003002:878	Ханты-Мансийский автономный округ - Югра, г. Югорск, ул. Октябрьская, 20-2	для строительства индивидуального жилого дома	864	86:22 - 14.506	141,2
3466	86:22:0003002:876	Ханты-Мансийский автономный округ - Югра, г. Югорск, ул. Октябрьская, 22-1	под обслуживание многоквартирного жилого дома	590	86:22 - 14.507	186,4
3467	86:22:0003002:127	Ханты-Мансийский автономный округ - Югра, г. Югорск, ул. Октябрьская, 22-2	для обслуживания дома	308	86:22 - 14.508	38,4
3468	86:22:0003002:131	Ханты-Мансийский автономный округ - Югра, г. Югорск, ул. Октябрьская, 22-3	под обслуживание жилого дома	541	86:22 - 14.509	102,4
3469	86:22:0003002:874	Ханты-Мансийский автономный округ - Югра, г. Югорск, ул. Октябрьская, 24-1	Под жилую застройку Индивидуальную	562	86:22 - 14.510	92,9

№ п/п	Кадастровый номер/кадастровый квартал	Адрес/местоположение земельного участка, здания, строения сооружения	Вид разрешенного использования	Площадь земельного участка	Условный номер	Площадь прилегающей территории
3470	86:22:0003002:26	Ханты-Мансийский автономный округ - Югра, г. Югорск, ул. Октябрьская, 24-2	обслуживание квартиры в жилом доме	280	86:22 - 14.511	28,4
3471	86:22:0003002:379	Ханты-Мансийский автономный округ - Югра, г. Югорск, ул. Октябрьская, 24-3	Для обслуживания приватизированной квартиры	505	86:22 - 14.512	95,2
3472	86:22:0003002:381	Ханты-Мансийский автономный округ - Югра, г. Югорск, ул. Октябрьская, 26-1	для обслуживания жилого дома	536	86:22 - 14.513	85
3473	86:22:0003002:871	Ханты-Мансийский автономный округ - Югра, г. Югорск, ул. Октябрьская, 26-2	Под жилую застройку Индивидуальную	309	86:22 - 14.514	65,3
3474	86:22:0003002:870	Ханты-Мансийский автономный округ - Югра, г. Югорск, ул. Октябрьская, 26-3	Под жилую застройку Индивидуальную	584	86:22 - 14.515	129,3
3475	86:22:0003002:385	Ханты-Мансийский автономный округ - Югра, г. Югорск, ул. Октябрьская, д. № 39 а	строительство индивидуального жилого дома	824	86:22 - 14.516	72
3476	86:22:0003002:384	Ханты-Мансийский автономный округ - Югра, г. Югорск, ул. Октябрьская, д. № 39 а	под индивидуальную жилую застройку	339	86:22 - 14.517	74
3477	86:22:0003002:58	Ханты-Мансийский автономный округ - Югра, г. Югорск, ул. Октябрьская, д. 39-1	строительство индивидуального жилого дома	958	86:22 - 14.518	46

№ п/п	Кадастровый номер/кадастровый квартал	Адрес/местоположение земельного участка, здания, строения сооружения	Вид разрешенного использования	Площадь земельного участка	Условный номер	Площадь прилегающей территории
3478	86:22:0003002:383	Ханты-Мансийский автономный округ - Югра, г. Югорск, ул. Октябрьская, д. 39-2	Под жилую застройку Индивидуальную	1230	86:22 - 14.519	53
14А, ПМК-5 микрорайоны						
3479	86:22:0003002:2232	Ханты-Мансийский автономный округ - Югра, г. Югорск, ул. Нововятская, 6	Под жилую застройку	1287	86:22 - 14А.1	158
3480	86:22:0003002:2233	Ханты-Мансийский автономный округ - Югра, г. Югорск, ул. Нововятская, 8	Под жилую застройку	1051	86:22 - 14А.2	60
3481	86:22:0003002:2234	Ханты-Мансийский автономный округ - Югра, г. Югорск, ул. Нововятская, 10	Под жилую застройку	1051	86:22 - 14А.3	60
3482	86:22:0003002:2235	Ханты-Мансийский автономный округ - Югра, г. Югорск, ул. Нововятская, 12	Под жилую застройку	1051	86:22 - 14А.4	60
3483	86:22:0003002:2236	Ханты-Мансийский автономный округ - Югра, г. Югорск, ул. Нововятская, 14	Под жилую застройку	1050	86:22 - 14А.5	60
3484	86:22:0003002:2237	Ханты-Мансийский автономный округ - Югра, г. Югорск, ул. Нововятская, 16	Под жилую застройку	1051	86:22 - 14А.6	60
3485	86:22:0003002:2238	Ханты-Мансийский автономный округ - Югра, г. Югорск, ул. Нововятская, 18	Под жилую застройку	1051	86:22 - 14А.7	60
3486	86:22:0003002:2239	Ханты-Мансийский автономный округ - Югра, г. Югорск, ул. Нововятская, 20	Под жилую застройку	1051	86:22 - 14А.8	60

№ п/п	Кадастровый номер/кадастровый квартал	Адрес/местоположение земельного участка, здания, строения сооружения	Вид разрешенного использования	Площадь земельного участка	Условный номер	Площадь прилегающей территории
3487	86:22:0003002:2240	Ханты-Мансийский автономный округ - Югра, г. Югорск, ул. Нововятская, 22	Под жилую застройку	1050	86:22 - 14А.9	60
3488	86:22:0003002:2241	Ханты-Мансийский автономный округ - Югра, г. Югорск, ул. Нововятская, 24	Под жилую застройку	985	86:22 - 14А.10	120,9
3489	86:22:0003002:2702	Ханты-Мансийский автономный округ - Югра, г. Югорск, ул. Нововятская, 28	Под жилую застройку	8508	86:22 - 14А.11	591
3490	86:22:0003002:2706	Ханты-Мансийский автономный округ - Югра, г. Югорск, ул. Нововятская, 30	Под жилую застройку	7051	86:22 - 14А.12	506
3491	86:22:0004002:479	Ханты-Мансийский автономный округ - Югра, г. Югорск, ул. Нововятская, 32	Для индивидуальной жилой застройки	1982	86:22 - 14А.13	187,4
3492	86:22:0004002:749	Ханты-Мансийский автономный округ - Югра, г. Югорск, ул. Нововятская, 32/1	блокированная жилая застройка	884	86:22 - 14А.14	41,1
3493	86:22:0004002:750	Ханты-Мансийский автономный округ - Югра, г. Югорск, ул. Нововятская, 32/2	блокированная жилая застройка	822	86:22 - 14А.15	39,3
3494	86:22:0004002:482	Ханты-Мансийский автономный округ - Югра, г. Югорск, ул. Нововятская, 34	Для индивидуальной жилой застройки	1591	86:22 - 14А.16	80,5
3495	86:22:0004002:483	Ханты-Мансийский автономный округ - Югра, г. Югорск, ул. Нововятская, 36	Для индивидуальной жилой застройки	1526	86:22 - 14А.17	80,5
3496	86:22:0004002:484	Ханты-Мансийский автономный округ - Югра, г. Югорск, ул. Нововятская, 38	Для индивидуальной жилой застройки	1473	86:22 - 14А.18	80,5

№ п/п	Кадастровый номер/кадастровый квартал	Адрес/местоположение земельного участка, здания, строения сооружения	Вид разрешенного использования	Площадь земельного участка	Условный номер	Площадь прилегающей территории
3497	86:22:0004002:485	Ханты-Мансийский автономный округ - Югра, г. Югорск, ул. Нововятская, 40	Для индивидуальной жилой застройки	1420	86:22 - 14А.19	80,7
3498	86:22:0003002:2242	Ханты-Мансийский автономный округ - Югра, г. Югорск, ул. Малахитовая, 1	Под жилую застройку	946	86:22 - 14А.20	120,5
3499	86:22:0003002:2243	Ханты-Мансийский автономный округ - Югра, г. Югорск, ул. Малахитовая, 3	Под жилую застройку	1051	86:22 - 14А.21	60
3500	86:22:0003002:2244	Ханты-Мансийский автономный округ - Югра, г. Югорск, ул. Малахитовая, 5	Под жилую застройку	1050	86:22 - 14А.22	60
3501	86:22:0003002:2245	Ханты-Мансийский автономный округ - Югра, г. Югорск, ул. Малахитовая, 7	Под жилую застройку	1051	86:22 - 14А.23	60
3502	86:22:0003002:2246	Ханты-Мансийский автономный округ - Югра, г. Югорск, ул. Малахитовая, 9	Под жилую застройку	1050	86:22 - 14А.24	60
3503	86:22:0003002:2247	Ханты-Мансийский автономный округ - Югра, г. Югорск, ул. Малахитовая, 11	Под жилую застройку	1051	86:22 - 14А.25	60
3504	86:22:0003002:2248	Ханты-Мансийский автономный округ - Югра, г. Югорск, ул. Малахитовая, 13	Под жилую застройку	1052	86:22 - 14А.26	60
3505	86:22:0003002:2249	Ханты-Мансийский автономный округ - Югра, г. Югорск, ул. Малахитовая, 15	Под жилую застройку	1051	86:22 - 14А.27	60
3506	86:22:0003002:2250	Ханты-Мансийский автономный округ - Югра, г. Югорск, ул. Малахитовая, 17	Под жилую застройку	1051	86:22 - 14А.28	60

№ п/п	Кадастровый номер/кадастровый квартал	Адрес/местоположение земельного участка, здания, строения сооружения	Вид разрешенного использования	Площадь земельного участка	Условный номер	Площадь прилегающей территории
3507	86:22:0003002:2251	Ханты-Мансийский автономный округ - Югра, г. Югорск, ул. Малахитовая, 19	Под жилую застройку	1399	86:22 - 14А.29	167,6
3508	86:22:0003002:2252	Ханты-Мансийский автономный округ - Югра, г. Югорск, ул. Малахитовая, 2	Под жилую застройку	1470	86:22 - 14А.30	171
3509	86:22:0003002:2253	Ханты-Мансийский автономный округ - Югра, г. Югорск, ул. Малахитовая, 4	Под жилую застройку	1050	86:22 - 14А.31	60
3510	86:22:0003002:2254	Ханты-Мансийский автономный округ - Югра, г. Югорск, ул. Малахитовая, 6	Под жилую застройку	1050	86:22 - 14А.32	60
3511	86:22:0003002:2255	Ханты-Мансийский автономный округ - Югра, г. Югорск, ул. Малахитовая, 8	Под жилую застройку	1051	86:22 - 14А.33	60
3512	86:22:0003002:2256	Ханты-Мансийский автономный округ - Югра, г. Югорск, ул. Малахитовая, 10	Под жилую застройку	1051	86:22 - 14А.34	60
3513	86:22:0003002:2257	Ханты-Мансийский автономный округ - Югра, г. Югорск, ул. Малахитовая, 12	Под жилую застройку	1051	86:22 - 14А.35	60
3514	86:22:0003002:2258	Ханты-Мансийский автономный округ - Югра, г. Югорск, ул. Малахитовая, 14	Под жилую застройку	1000	86:22 - 14А.36	57,1
3515	86:22:0003002:2259	Ханты-Мансийский автономный округ - Югра, г. Югорск, ул. Малахитовая, 16	Под жилую застройку	910	86:22 - 14А.37	52
3516	86:22:0003002:2260	Ханты-Мансийский автономный округ - Югра, г. Югорск, ул. Малахитовая, 18	Под жилую застройку	911	86:22 - 14А.38	52

№ п/п	Кадастровый номер/кадастровый квартал	Адрес/местоположение земельного участка, здания, строения сооружения	Вид разрешенного использования	Площадь земельного участка	Условный номер	Площадь прилегающей территории
3517	86:22:0003002:2261	Ханты-Мансийский автономный округ - Югра, г. Югорск, ул. Малахитовая, 20	Под жилую застройку	911	86:22 - 14А.39	126
3518	86:22:0003002:2262	Ханты-Мансийский автономный округ - Югра, г. Югорск, ул. Лазурная, 1	Под жилую застройку	1137	86:22 - 14А.40	132,4
3519	86:22:0003002:2263	Ханты-Мансийский автономный округ - Югра, г. Югорск, ул. Лазурная, 3	Под жилую застройку	1051	86:22 - 14А.41	60,1
3520	86:22:0003002:2264	Ханты-Мансийский автономный округ - Югра, г. Югорск, ул. Лазурная, 5	Под жилую застройку	1050	86:22 - 14А.42	60
3521	86:22:0003002:2265	Ханты-Мансийский автономный округ - Югра, г. Югорск, ул. Лазурная, 7	Под жилую застройку	1052	86:22 - 14А.43	60,1
3522	86:22:0003002:2266	Ханты-Мансийский автономный округ - Югра, г. Югорск, ул. Лазурная, 9	Под жилую застройку	1051	86:22 - 14А.44	60
3523	86:22:0003002:2267	Ханты-Мансийский автономный округ - Югра, г. Югорск, ул. Лазурная, 11	Под жилую застройку	1050	86:22 - 14А.45	60
3524	86:22:0003002:2268	Ханты-Мансийский автономный округ - Югра, г. Югорск, ул. Лазурная, 13	Под жилую застройку	1000	86:22 - 14А.46	57,1
3525	86:22:0003002:2269	Ханты-Мансийский автономный округ - Югра, г. Югорск, ул. Лазурная, 15	Под жилую застройку	911	86:22 - 14А.47	52
3526	86:22:0003002:2270	Ханты-Мансийский автономный округ - Югра, г. Югорск, ул. Лазурная, 17	Под жилую застройку	911	86:22 - 14А.48	52

№ п/п	Кадастровый номер/кадастровый квартал	Адрес/местоположение земельного участка, здания, строения сооружения	Вид разрешенного использования	Площадь земельного участка	Условный номер	Площадь прилегающей территории
3527	86:22:0003002:2271	Ханты-Мансийский автономный округ - Югра, г. Югорск, ул. Лазурная, 19	Под жилую застройку	911	86:22 - 14А.49	126,1
3528	86:22:0003002:2272	Ханты-Мансийский автономный округ - Югра, г. Югорск, ул. Лазурная, 2	Под жилую застройку	1666	86:22 - 14А.50	180,5
3529	86:22:0003002:2273	Ханты-Мансийский автономный округ - Югра, г. Югорск, ул. Лазурная, 4	Под жилую застройку	1051	86:22 - 14А.51	60
3530	86:22:0003002:2274	Ханты-Мансийский автономный округ - Югра, г. Югорск, ул. Лазурная, 6	Под жилую застройку	1051	86:22 - 14А.52	60
3531	86:22:0003002:2275	Ханты-Мансийский автономный округ - Югра, г. Югорск, ул. Лазурная, 8	Под жилую застройку	1051	86:22 - 14А.53	60
3532	86:22:0003002:2276	Ханты-Мансийский автономный округ - Югра, г. Югорск, ул. Лазурная, 10	Под жилую застройку	1051	86:22 - 14А.54	60,1
3533	86:22:0003002:2277	Ханты-Мансийский автономный округ - Югра, г. Югорск, ул. Лазурная, 12	Под жилую застройку	1000	86:22 - 14А.55	57,1
3534	86:22:0003002:2278	Ханты-Мансийский автономный округ - Югра, г. Югорск, ул. Лазурная, 14	Под жилую застройку	911	86:22 - 14А.56	52
3535	86:22:0003002:2279	Ханты-Мансийский автономный округ - Югра, г. Югорск, ул. Лазурная, 16	Под жилую застройку	910	86:22 - 14А.57	52
3536	86:22:0003002:2280	Ханты-Мансийский автономный округ - Югра, г. Югорск, ул. Лазурная, 18	Под жилую застройку	910	86:22 - 14А.58	125,1

№ п/п	Кадастровый номер/кадастровый квартал	Адрес/местоположение земельного участка, здания, строения сооружения	Вид разрешенного использования	Площадь земельного участка	Условный номер	Площадь прилегающей территории
3537	86:22:0003002:2281	Ханты-Мансийский автономный округ - Югра, г. Югорск, ул. Мраморная, 1	Под жилую застройку	1312	86:22 - 14А.59	139,2
3538	86:22:0003002:2282	Ханты-Мансийский автономный округ - Югра, г. Югорск, ул. Мраморная, 3	Под жилую застройку	1050	86:22 - 14А.60	60
3539	86:22:0003002:2283	Ханты-Мансийский автономный округ - Югра, г. Югорск, ул. Мраморная, 5	Под жилую застройку	1051	86:22 - 14А.61	60
3540	86:22:0003002:2284	Ханты-Мансийский автономный округ - Югра, г. Югорск, ул. Мраморная, 7	Под жилую застройку	1051	86:22 - 14А.62	60
3541	86:22:0003002:2285	Ханты-Мансийский автономный округ - Югра, г. Югорск, ул. Мраморная, 9	Под жилую застройку	1051	86:22 - 14А.63	60
3542	86:22:0003002:2286	Ханты-Мансийский автономный округ - Югра, г. Югорск, ул. Мраморная, 11	Под жилую застройку	999	86:22 - 14А.64	57,1
3543	86:22:0003002:2287	Ханты-Мансийский автономный округ - Югра, г. Югорск, ул. Мраморная, 13	Под жилую застройку	911	86:22 - 14А.65	52,1
3544	86:22:0003002:2288	Ханты-Мансийский автономный округ - Югра, г. Югорск, ул. Мраморная, 15	Под жилую застройку	910	86:22 - 14А.66	52
3545	86:22:0003002:2289	Ханты-Мансийский автономный округ - Югра, г. Югорск, ул. Мраморная, 17	Под жилую застройку	910	86:22 - 14А.67	125,9
3546	86:22:0003002:2290	Ханты-Мансийский автономный округ - Югра, г. Югорск, ул. Мраморная, 2	Под жилую застройку	1100	86:22 - 14А.68	164,4

№ п/п	Кадастровый номер/кадастровый квартал	Адрес/местоположение земельного участка, здания, строения сооружения	Вид разрешенного использования	Площадь земельного участка	Условный номер	Площадь прилегающей территории
3547	86:22:0003002:2291	Ханты-Мансийский автономный округ - Югра, г. Югорск, ул. Мраморная, 4	Под жилую застройку	909	86:22 - 14А.69	43
3548	86:22:0003002:2292	Ханты-Мансийский автономный округ - Югра, г. Югорск, ул. Мраморная, 6	Под жилую застройку	1268	86:22 - 14А.70	60
3549	86:22:0003002:2293	Ханты-Мансийский автономный округ - Югра, г. Югорск, ул. Мраморная, 8	Под жилую застройку	1269	86:22 - 14А.71	60,1
3550	86:22:0003002:2294	Ханты-Мансийский автономный округ - Югра, г. Югорск, ул. Мраморная, 10	Под жилую застройку	1268	86:22 - 14А.72	60
3551	86:22:0003002:2295	Ханты-Мансийский автономный округ - Югра, г. Югорск, ул. Мраморная, 12	Под жилую застройку	1268	86:22 - 14А.73	60
3552	86:22:0003002:2296	Ханты-Мансийский автономный округ - Югра, г. Югорск, ул. Мраморная, 14	Под жилую застройку	1268	86:22 - 14А.74	60
3553	86:22:0003002:2297	Ханты-Мансийский автономный округ - Югра, г. Югорск, ул. Мраморная, 16	Под жилую застройку	983	86:22 - 14А.75	46,5
3554	86:22:0003002:2298	Ханты-Мансийский автономный округ - Югра, г. Югорск, ул. Мраморная, 18	Под жилую застройку	985	86:22 - 14А.76	135
3555	86:22:0003002:2705	Ханты-Мансийский автономный округ - Югра, г. Югорск, ул. Мраморная, 19	Под жилую застройку	4985	86:22 - 14А.77	399,4
3556	86:22:0003002:2711	Ханты-Мансийский автономный округ - Югра, г. Югорск, ул. Мраморная, 20	Под жилую застройку	5517	86:22 - 14А.78	617,3

№ п/п	Кадастровый номер/кадастровый квартал	Адрес/местоположение земельного участка, здания, строения сооружения	Вид разрешенного использования	Площадь земельного участка	Условный номер	Площадь прилегающей территории
3557	86:22:0003002:2709	Ханты-Мансийский автономный округ - Югра, г. Югорск, ул. Мраморная, 21	Под жилую застройку	7005	86:22 - 14А.79	541,2
3558	86:22:0003002:2299	Ханты-Мансийский автономный округ - Югра, г. Югорск, ул. Гранитная, 1	Под жилую застройку	1281	86:22 - 14А.80	137,4
3559	86:22:0003002:2300	Ханты-Мансийский автономный округ - Югра, г. Югорск, ул. Гранитная, 3	Под жилую застройку	1269	86:22 - 14А.81	60
3560	86:22:0003002:2301	Ханты-Мансийский автономный округ - Югра, г. Югорск, ул. Гранитная, 5	Под жилую застройку	1269	86:22 - 14А.82	60
3561	86:22:0003002:2302	Ханты-Мансийский автономный округ - Югра, г. Югорск, ул. Гранитная, 7	Под жилую застройку	1268	86:22 - 14А.83	60
3562	86:22:0003002:2303	Ханты-Мансийский автономный округ - Югра, г. Югорск, ул. Гранитная, 9	Под жилую застройку	1269	86:22 - 14А.84	60
3563	86:22:0003002:2304	Ханты-Мансийский автономный округ - Югра, г. Югорск, ул. Гранитная, 11	Под жилую застройку	1269	86:22 - 14А.85	60
3564	86:22:0003002:2305	Ханты-Мансийский автономный округ - Югра, г. Югорск, ул. Гранитная, 13	Под жилую застройку	984	86:22 - 14А.86	46,6
3565	86:22:0003002:2306	Ханты-Мансийский автономный округ - Югра, г. Югорск, ул. Гранитная, 15	Под жилую застройку	983	86:22 - 14А.87	133,4
3566	86:22:0003002:2307	Ханты-Мансийский автономный округ - Югра, г. Югорск, ул. Гранитная, 2	Под жилую застройку	1275	86:22 - 14А.88	166,3

№ п/п	Кадастровый номер/кадастровый квартал	Адрес/местоположение земельного участка, здания, строения сооружения	Вид разрешенного использования	Площадь земельного участка	Условный номер	Площадь прилегающей территории
3567	86:22:0003002:2230	Ханты-Мансийский автономный округ - Югра, г. Югорск, ул. Гранитная, 4	Под жилую застройку	1051	86:22 - 14А.89	60
3568	86:22:0003002:2308	Ханты-Мансийский автономный округ - Югра, г. Югорск, ул. Гранитная, 6	Под жилую застройку	1050	86:22 - 14А.90	60
3569	86:22:0003002:2309	Ханты-Мансийский автономный округ - Югра, г. Югорск, ул. Гранитная, 8	Под жилую застройку	998	86:22 - 14А.91	57,1
3570	86:22:0003002:2310	Ханты-Мансийский автономный округ - Югра, г. Югорск, ул. Гранитная, 10	Под жилую застройку	910	86:22 - 14А.92	52,1
3571	86:22:0003002:2311	Ханты-Мансийский автономный округ - Югра, г. Югорск, ул. Гранитная, 12	Под жилую застройку	909	86:22 - 14А.93	52
3572	86:22:0003002:2312	Ханты-Мансийский автономный округ - Югра, г. Югорск, ул. Гранитная, 14	Под жилую застройку	910	86:22 - 14А.94	125,9
3573	86:22:0003002:2313	Ханты-Мансийский автономный округ - Югра, г. Югорск, ул. Мичурина, 12	Под жилую застройку	1761	86:22 - 14А.95	163,7
3574	86:22:0003002:2314	Ханты-Мансийский автономный округ - Югра, г. Югорск, ул. Мичурина, 14	Под жилую застройку	1051	86:22 - 14А.96	60
3575	86:22:0003002:2315	Ханты-Мансийский автономный округ - Югра, г. Югорск, ул. Мичурина, 16	Под жилую застройку	999	86:22 - 14А.97	57,1
3576	86:22:0003002:2316	Ханты-Мансийский автономный округ - Югра, г. Югорск, ул. Мичурина, 18	Под жилую застройку	912	86:22 - 14А.98	52

№ п/п	Кадастровый номер/кадастровый квартал	Адрес/местоположение земельного участка, здания, строения сооружения	Вид разрешенного использования	Площадь земельного участка	Условный номер	Площадь прилегающей территории
3577	86:22:0003002:2317	Ханты-Мансийский автономный округ - Югра, г. Югорск, ул. Мичурина, 20	Под жилую застройку	912	86:22 - 14А.99	52
3578	86:22:0003002:2318	Ханты-Мансийский автономный округ - Югра, г. Югорск, ул. Мичурина, 22	Под жилую застройку	912	86:22 - 14А.100	126
3579	86:22:0003002:2319	Ханты-Мансийский автономный округ - Югра, г. Югорск, ул. Мичурина, 14а	Под жилую застройку	1116	86:22 - 14А.101	205,3
3580	86:22:0003002:2320	Ханты-Мансийский автономный округ - Югра, г. Югорск, ул. Мичурина, 12а	Под жилую застройку	1136	86:22 - 14А.102	216,8
3581	86:22:0003002:2585	Ханты-Мансийский автономный округ - Югра, г. Югорск, ул. Мичурина, 13	для размещения многоквартирного жилого дома	5924	86:22 - 14А.103	20
3582	86:22:0003002:2582	Ханты-Мансийский автономный округ - Югра, г. Югорск, ул. Мичурина, 15	для размещения многоквартирного жилого дома	4460	86:22 - 14А.104	66,1
3583	86:22:0003002:2584	Ханты-Мансийский автономный округ - Югра, г. Югорск, ул. Мичурина, 17	для размещения многоквартирного жилого дома	8396	86:22 - 14А.105	6,8
3584	86:22:0003002:2583	Ханты-Мансийский автономный округ - Югра, г. Югорск, ул. Мичурина, 17/1	для размещения многоквартирного жилого дома	1988	86:22 - 14А.106	203,8
3585	86:22:0003002:340	Ханты-Мансийский автономный округ - Югра, г. Югорск, ул. Мичурина, 19	Под многоэтажную жилую застройку	10918	86:22 - 14А.107	3
3586	86:22:0003002:2703	Ханты-Мансийский автономный округ - Югра, г.	Под жилую застройку	5028	86:22 - 14А.108	116,3

№ п/п	Кадастровый номер/кадастровый квартал	Адрес/местоположение земельного участка, здания, строения сооружения	Вид разрешенного использования	Площадь земельного участка	Условный номер	Площадь прилегающей территории
		Югорск, ул. Мичурина, 21				
3587	86:22:0003002:2714	Ханты-Мансийский автономный округ - Югра, г. Югорск, ул. Мичурина, 23	Под жилую застройку	3842	86:22 - 14А.109	39,5
3588	86:22:0003002:2705	Ханты-Мансийский автономный округ - Югра, г. Югорск, ул. Мичурина, 25	Под жилую застройку	1943	86:22 - 14А.110	83,4
3589	86:22:0003002:2712	Ханты-Мансийский автономный округ - Югра, г. Югорск, ул. В. Лопатиной, 2	Под жилую застройку	7566	86:22 - 14А.111	517,2
3590	86:22:0003002:2841	Ханты-Мансийский автономный округ - Югра, г. Югорск, ул. В. Лопатиной, 4	Под жилую застройку	10457	86:22 - 14А.112	853,9
3591	86:22:0003002:2704	Ханты-Мансийский автономный округ - Югра, г. Югорск, ул. В. Лопатиной, 6	Под жилую застройку	6162	86:22 - 14А.113	321,9
3592	86:22:0003002:2716	Ханты-Мансийский автономный округ - Югра, г. Югорск, ул. В. Лопатиной, 8	Под жилую застройку	7101	86:22 - 14А.114	316
3593	86:22:0003002:2707	Ханты-Мансийский автономный округ - Югра, г. Югорск, ул. В. Лопатиной, ба	Под жилую застройку	6420	86:22 - 14А.115	340,7
3594	86:22:0003002:2708	Ханты-Мансийский автономный округ - Югра, г. Югорск, ул. Агиришская, 9	Под жилую застройку	3110	86:22 - 14А.116	121,2
3595	86:22:0003002:2947	Ханты-Мансийский автономный округ - Югра, г. Югорск, ул. Агиришская, 7	коммунальное обслуживание	5039	86:22 - 14А.117	533,7

№ п/п	Кадастровый номер/кадастровый квартал	Адрес/местоположение земельного участка, здания, строения сооружения	Вид разрешенного использования	Площадь земельного участка	Условный номер	Площадь прилегающей территории
3596	86:22:0003002:1215	Ханты-Мансийский автономный округ - Югра, г. Югорск, ул. Агиришская, 1	многофункциональный и специализированный торговый и коммерческий объект	1723	86:22 - 14А.118	79,8
3597	86:22:0003002:1217	Ханты-Мансийский автономный округ - Югра, г. Югорск, ул. Агиришская, 1	Для обслуживания кафе	304	86:22 - 14А.119	102,9
3598	86:22:0003002:2845	Ханты-Мансийский автономный округ - Югра, г. Югорск, ул. Агиришская, 3	обслуживание жилой застройки	941	86:22 - 14А.120	48,9
3599	86:22:0003002:1148	Ханты-Мансийский автономный округ - Югра, г. Югорск, пер. Северный, 6	для размещения складских помещений	17912	86:22 - 14А.121	439,7
3600	86:22:0003002:389	Ханты-Мансийский автономный округ - Югра, г. Югорск, пер. Северный, 8	под размещения производственной базы	4195	86:22 - 14А.122	230,7
3601	86:22:0003002:1134	Ханты-Мансийский автономный округ - Югра, город Югорск, улица Луговая, 2	под индивидуальную жилую застройку	947	86:22 - 14А.123	182,6
3602	86:22:0003002:1135	Ханты-Мансийский автономный округ - Югра, город Югорск, улица Луговая, 4	под индивидуальную жилую застройку	970	86:22 - 14А.124	106,6
3603	86:22:0003002:1136	Ханты-Мансийский автономный округ - Югра, город Югорск, улица Луговая, 6	под индивидуальную жилую застройку	970	86:22 - 14А.125	106,5

№ п/п	Кадастровый номер/кадастровый квартал	Адрес/местоположение земельного участка, здания, строения сооружения	Вид разрешенного использования	Площадь земельного участка	Условный номер	Площадь прилегающей территории
3604	86:22:0003002:1137	Ханты-Мансийский автономный округ - Югра, город Югорск, улица Луговая, 8	под индивидуальную жилую застройку	970	86:22 - 14А.126	106,6
3605	86:22:0003002:1138	Ханты-Мансийский автономный округ - Югра, город Югорск, улица Луговая, 10	под индивидуальную жилую застройку	970	86:22 - 14А.127	106,6
3606	86:22:0003002:1139	Ханты-Мансийский автономный округ - Югра, город Югорск, улица Луговая, 12	под индивидуальную жилую застройку	970	86:22 - 14А.128	106,6
3607	86:22:0003002:1140	Ханты-Мансийский автономный округ - Югра, город Югорск, улица Луговая, 14	под индивидуальную жилую застройку	970	86:22 - 14А.129	106,6
3608	86:22:0003002:1141	Ханты-Мансийский автономный округ - Югра, город Югорск, улица Луговая, 16	под индивидуальную жилую застройку	970	86:22 - 14А.130	106,6
3609	86:22:0003002:1142	Ханты-Мансийский автономный округ - Югра, город Югорск, улица Луговая, 18	под индивидуальную жилую застройку	970	86:22 - 14А.131	103,4
3610	86:22:0003002:1143	Ханты-Мансийский автономный округ - Югра, город Югорск, улица Луговая, 20	под индивидуальную жилую застройку	1174	86:22 - 14А.132	112
3611	86:22:0003002:2838	Ханты-Мансийский автономный округ - Югра, город Югорск, улица Луговая, 1	для обслуживания подсобного хозяйства	1943	86:22 - 14А.133	174,8

№ п/п	Кадастровый номер/кадастровый квартал	Адрес/местоположение земельного участка, здания, строения сооружения	Вид разрешенного использования	Площадь земельного участка	Условный номер	Площадь прилегающей территории
3612	86:22:0003002:1194	Ханты-Мансийский автономный округ - Югра, город Югорск, улица Давыдовская, 1	под индивидуальную жилую застройку	1393	86:22 - 14А.134	225,6
3613	86:22:0003002:1195	Ханты-Мансийский автономный округ - Югра, город Югорск, улица Давыдовская, 3	под индивидуальную жилую застройку	1182	86:22 - 14А.135	103,3
3614	86:22:0003002:1196	Ханты-Мансийский автономный округ - Югра, город Югорск, улица Давыдовская, 5	под индивидуальную жилую застройку	1154	86:22 - 14А.136	61
3615	86:22:0003002:1197	Ханты-Мансийский автономный округ - Югра, город Югорск, улица Давыдовская, 7	под индивидуальную жилую застройку	1127	86:22 - 14А.137	52
3616	86:22:0003002:1254	Ханты-Мансийский автономный округ - Югра, город Югорск, улица Давыдовская, 9	под индивидуальную жилую застройку	1100	86:22 - 14А.138	52
3617	86:22:0003002:1255	Ханты-Мансийский автономный округ - Югра, город Югорск, улица Давыдовская, 11	под индивидуальную жилую застройку	1073	86:22 - 14А.139	67,7
3618	86:22:0003002:1256	Ханты-Мансийский автономный округ - Югра, город Югорск, улица Давыдовская, 13	под индивидуальную жилую застройку	1046	86:22 - 14А.140	104,2
3619	86:22:0003002:1257	Ханты-Мансийский автономный округ - Югра, город Югорск, улица Давыдовская, 15	под индивидуальную жилую застройку	1019	86:22 - 14А.141	104,7

№ п/п	Кадастровый номер/кадастровый квартал	Адрес/местоположение земельного участка, здания, строения сооружения	Вид разрешенного использования	Площадь земельного участка	Условный номер	Площадь прилегающей территории
3620	86:22:0003002:1258	Ханты-Мансийский автономный округ - Югра, город Югорск, улица Давыдовская, 17	под индивидуальную жилую застройку	1046	86:22 - 14А.142	100,1
3621	86:22:0003002:1261	Ханты-Мансийский автономный округ - Югра, город Югорск, улица Давыдовская, 19	под индивидуальную жилую застройку	1188	86:22 - 14А.143	76
3622	86:22:0003002:1260	Ханты-Мансийский автономный округ - Югра, город Югорск, улица Давыдовская, 21	под индивидуальную жилую застройку	1063	86:22 - 14А.144	60,5
3623	86:22:0003002:1259	Ханты-Мансийский автономный округ - Югра, город Югорск, улица Давыдовская, 23	под индивидуальную жилую застройку	1055	86:22 - 14А.145	59,8
3624	86:22:0003002:1262	Ханты-Мансийский автономный округ - Югра, город Югорск, улица Давыдовская, 25	под индивидуальную жилую застройку	1060	86:22 - 14А.146	62,3
3625	86:22:0003002:1199	Ханты-Мансийский автономный округ - Югра, город Югорск, улица Давыдовская, 27	под индивидуальную жилую застройку	923	86:22 - 14А.147	52
3626	86:22:0003002:1200	Ханты-Мансийский автономный округ - Югра, город Югорск, улица Давыдовская, 29	под индивидуальную жилую застройку	921	86:22 - 14А.148	52,1
3627	86:22:0003002:1201	Ханты-Мансийский автономный округ - Югра, город Югорск, улица Давыдовская, 31	под индивидуальную жилую застройку	918	86:22 - 14А.149	52

№ п/п	Кадастровый номер/кадастровый квартал	Адрес/местоположение земельного участка, здания, строения сооружения	Вид разрешенного использования	Площадь земельного участка	Условный номер	Площадь прилегающей территории
3628	86:22:0003002:1202	Ханты-Мансийский автономный округ - Югра, город Югорск, улица Давыдовская, 33	под индивидуальную жилую застройку	914	86:22 - 14А.150	52
3629	86:22:0003002:1132	Ханты-Мансийский автономный округ - Югра, город Югорск, улица Давыдовская, 35	под индивидуальную жилую застройку	1259	86:22 - 14А.151	72
3630	86:22:0003002:1133	Ханты-Мансийский автономный округ - Югра, город Югорск, улица Давыдовская, 37	под индивидуальную жилую застройку	1104	86:22 - 14А.152	201,5
3631	86:22:0003002:1180	Ханты-Мансийский автономный округ - Югра, город Югорск, улица Давыдовская, 2	под индивидуальную жилую застройку	903	86:22 - 14А.153	143,8
3632	86:22:0003002:1181	Ханты-Мансийский автономный округ - Югра, город Югорск, улица Давыдовская, 4	под индивидуальную жилую застройку	900	86:22 - 14А.154	45
3633	86:22:0003002:1182	Ханты-Мансийский автономный округ - Югра, город Югорск, улица Давыдовская, 6	под индивидуальную жилую застройку	900	86:22 - 14А.155	45,1
3634	86:22:0003002:1183	Ханты-Мансийский автономный округ - Югра, город Югорск, улица Давыдовская, 8	под индивидуальную жилую застройку	1068	86:22 - 14А.156	53,4
3635	86:22:0003002:1236	Ханты-Мансийский автономный округ - Югра, город Югорск, улица Давыдовская, 10	под индивидуальную жилую застройку	1068	86:22 - 14А.157	53,5

№ п/п	Кадастровый номер/кадастровый квартал	Адрес/местоположение земельного участка, здания, строения сооружения	Вид разрешенного использования	Площадь земельного участка	Условный номер	Площадь прилегающей территории
3636	86:22:0003002:1237	Ханты-Мансийский автономный округ - Югра, город Югорск, улица Давыдовская, 12	под индивидуальную жилую застройку	1068	86:22 - 14А.158	53,4
3637	86:22:0003002:1238	Ханты-Мансийский автономный округ - Югра, город Югорск, улица Давыдовская, 14	под индивидуальную жилую застройку	1068	86:22 - 14А.159	53,5
3638	86:22:0003002:1239	Ханты-Мансийский автономный округ - Югра, город Югорск, улица Давыдовская, 16	под индивидуальную жилую застройку	1066	86:22 - 14А.160	53,6
3639	86:22:0003002:1240	Ханты-Мансийский автономный округ - Югра, город Югорск, улица Давыдовская, 18	под индивидуальную жилую застройку	1006	86:22 - 14А.161	54,2
3640	86:22:0003002:1235	Ханты-Мансийский автономный округ - Югра, город Югорск, улица Давыдовская, 20	под индивидуальную жилую застройку	958	86:22 - 14А.162	127,9
3641	86:22:0003002:1251	Ханты-Мансийский автономный округ - Югра, город Югорск, улица Давыдовская, 22	под индивидуальную жилую застройку	908	86:22 - 14А.163	125,6
3642	86:22:0003002:1252	Ханты-Мансийский автономный округ - Югра, город Югорск, улица Давыдовская, 24	под индивидуальную жилую застройку	908	86:22 - 14А.164	52
3643	86:22:0003002:1250	Ханты-Мансийский автономный округ - Югра, город Югорск, улица Давыдовская, 26	под индивидуальную жилую застройку	908	86:22 - 14А.165	52

№ п/п	Кадастровый номер/кадастровый квартал	Адрес/местоположение земельного участка, здания, строения сооружения	Вид разрешенного использования	Площадь земельного участка	Условный номер	Площадь прилегающей территории
3644	86:22:0003002:1190	Ханты-Мансийский автономный округ - Югра, город Югорск, улица Давыдовская, 28	под индивидуальную жилую застройку	909	86:22 - 14А.166	52
3645	86:22:0003002:1191	Ханты-Мансийский автономный округ - Югра, город Югорск, улица Давыдовская, 30	под индивидуальную жилую застройку	909	86:22 - 14А.167	52
3646	86:22:0003002:1192	Ханты-Мансийский автономный округ - Югра, город Югорск, улица Давыдовская, 32	под индивидуальную жилую застройку	909	86:22 - 14А.168	52
3647	86:22:0003002:1193	Ханты-Мансийский автономный округ - Югра, город Югорск, улица Давыдовская, 34	под индивидуальную жилую застройку	909	86:22 - 14А.169	52
3648	86:22:0003002:1129	Ханты-Мансийский автономный округ - Югра, город Югорск, улица Давыдовская, 36	под индивидуальную жилую застройку	909	86:22 - 14А.170	52
3649	86:22:0003002:1130	Ханты-Мансийский автономный округ - Югра, город Югорск, улица Давыдовская, 38	под индивидуальную жилую застройку	910	86:22 - 14А.171	52
3650	86:22:0003002:1131	Ханты-Мансийский автономный округ - Югра, город Югорск, улица Давыдовская, 40	под индивидуальную жилую застройку	1012	86:22 - 14А.172	121
3651		Ханты-Мансийский автономный округ - Югра, город Югорск, улица Труда 38	гаражное товарищество "КОЛОС"	13579	86:22 - 14А.173	715,8

№ п/п	Кадастровый номер/кадастровый квартал	Адрес/местоположение земельного участка, здания, строения сооружения	Вид разрешенного использования	Площадь земельного участка	Условный номер	Площадь прилегающей территории
3652	86:22:0003002:1177	Ханты-Мансийский автономный округ - Югра, город Югорск, улица Александровская, 1	под индивидуальную жилую застройку	929	86:22 - 14А.174	120,2
3653	86:22:0003002:1178	Ханты-Мансийский автономный округ - Югра, город Югорск, улица Александровская, 3	под индивидуальную жилую застройку	1090	86:22 - 14А.175	62,3
3654	86:22:0003002:1179	Ханты-Мансийский автономный округ - Югра, город Югорск, улица Александровская, 5	под индивидуальную жилую застройку	935	86:22 - 14А.176	53,4
3655	86:22:0003002:1177	Ханты-Мансийский автономный округ - Югра, город Югорск, улица Александровская, 7	под индивидуальную жилую застройку	935	86:22 - 14А.177	53,5
3656	86:22:0003002:1178	Ханты-Мансийский автономный округ - Югра, город Югорск, улица Александровская, 9	под индивидуальную жилую застройку	935	86:22 - 14А.178	53,4
3657	86:22:0003002:1179	Ханты-Мансийский автономный округ - Югра, город Югорск, улица Александровская, 11	под индивидуальную жилую застройку	935	86:22 - 14А.179	53,5
3658	86:22:0003002:1180	Ханты-Мансийский автономный округ - Югра, город Югорск, улица Александровская, 13	под индивидуальную жилую застройку	935	86:22 - 14А.180	53,4
3659	86:22:0003002:1181	Ханты-Мансийский автономный округ - Югра, город Югорск, улица Александровская, 15	под индивидуальную жилую застройку	934	86:22 - 14А.181	53,7

№ п/п	Кадастровый номер/кадастровый квартал	Адрес/местоположение земельного участка, здания, строения сооружения	Вид разрешенного использования	Площадь земельного участка	Условный номер	Площадь прилегающей территории
3660	86:22:0003002:1241	Ханты-Мансийский автономный округ - Югра, город Югорск, улица Александровская, 17	под индивидуальную жилую застройку	933	86:22 - 14А.182	127,6
3661	86:22:0003002:1248	Ханты-Мансийский автономный округ - Югра, город Югорск, улица Александровская, 19	под индивидуальную жилую застройку	910	86:22 - 14А.183	126,1
3662	86:22:0003002:1249	Ханты-Мансийский автономный округ - Югра, город Югорск, улица Александровская, 21	под индивидуальную жилую застройку	910	86:22 - 14А.184	52
3663	86:22:0003002:1253	Ханты-Мансийский автономный округ - Югра, город Югорск, улица Александровская, 23	под индивидуальную жилую застройку	910	86:22 - 14А.185	52
3664	86:22:0003002:1186	Ханты-Мансийский автономный округ - Югра, город Югорск, улица Александровская, 25	под индивидуальную жилую застройку	910	86:22 - 14А.186	52
3665	86:22:0003002:1187	Ханты-Мансийский автономный округ - Югра, город Югорск, улица Александровская, 27	под индивидуальную жилую застройку	910	86:22 - 14А.187	52
3666	86:22:0003002:1188	Ханты-Мансийский автономный округ - Югра, город Югорск, улица Александровская, 29	под индивидуальную жилую застройку	910	86:22 - 14А.188	52
3667	86:22:0003002:1189	Ханты-Мансийский автономный округ - Югра, город Югорск, улица Александровская, 31	под индивидуальную жилую застройку	910	86:22 - 14А.189	52

№ п/п	Кадастровый номер/кадастровый квартал	Адрес/местоположение земельного участка, здания, строения сооружения	Вид разрешенного использования	Площадь земельного участка	Условный номер	Площадь прилегающей территории
3668	86:22:0003002:1190	Ханты-Мансийский автономный округ - Югра, город Югорск, улица Александровская, 33	под индивидуальную жилую застройку	910	86:22 - 14А.190	52
3669	86:22:0003002:1127	Ханты-Мансийский автономный округ - Югра, город Югорск, улица Александровская, 35	под индивидуальную жилую застройку	910	86:22 - 14А.191	52
3670	86:22:0003002:1128	Ханты-Мансийский автономный округ - Югра, город Югорск, улица Александровская, 37	под индивидуальную жилую застройку	1504	86:22 - 14А.192	165,6
3671	86:22:0003002:1164	Ханты-Мансийский автономный округ - Югра, город Югорск, улица Александровская, 2	под индивидуальную жилую застройку	1009	86:22 - 14А.193	140,9
3672	86:22:0003002:1165	Ханты-Мансийский автономный округ - Югра, город Югорск, улица Александровская, 4	под индивидуальную жилую застройку	900	86:22 - 14А.194	47,5
3673	86:22:0003002:1166	Ханты-Мансийский автономный округ - Югра, город Югорск, улица Александровская, 6	под индивидуальную жилую застройку	900	86:22 - 14А.195	47,5
3674	86:22:0003002:1269	Ханты-Мансийский автономный округ - Югра, город Югорск, улица Александровская, 8	под индивидуальную жилую застройку	1014	86:22 - 14А.196	53,4
3675	86:22:0003002:1270	Ханты-Мансийский автономный округ - Югра, город Югорск, улица Александровская, 10	под индивидуальную жилую застройку	1014	86:22 - 14А.197	53,5

№ п/п	Кадастровый номер/кадастровый квартал	Адрес/местоположение земельного участка, здания, строения сооружения	Вид разрешенного использования	Площадь земельного участка	Условный номер	Площадь прилегающей территории
3676	86:22:0003002:1271	Ханты-Мансийский автономный округ - Югра, город Югорск, улица Александровская, 12	под индивидуальную жилую застройку	1014	86:22 - 14А.198	53,4
3677	86:22:0003002:1272	Ханты-Мансийский автономный округ - Югра, город Югорск, улица Александровская, 14	под индивидуальную жилую застройку	1013	86:22 - 14А.199	53,4
3678	86:22:0003002:1273	Ханты-Мансийский автономный округ - Югра, город Югорск, улица Александровская, 16	под индивидуальную жилую застройку	993	86:22 - 14А.200	53,9
3679	86:22:0003002:1268	Ханты-Мансийский автономный округ - Югра, город Югорск, улица Александровская, 18	под индивидуальную жилую застройку	920	86:22 - 14А.201	123,3
3680	86:22:0003002:1245	Ханты-Мансийский автономный округ - Югра, город Югорск, улица Александровская, 20	под индивидуальную жилую застройку	910	86:22 - 14А.202	126
3681	86:22:0003002:1246	Ханты-Мансийский автономный округ - Югра, город Югорск, улица Александровская, 22	под индивидуальную жилую застройку	910	86:22 - 14А.203	52
3682	86:22:0003002:1244	Ханты-Мансийский автономный округ - Югра, город Югорск, улица Александровская, 24	под индивидуальную жилую застройку	910	86:22 - 14А.204	52,1
3683	86:22:0003002:1173	Ханты-Мансийский автономный округ - Югра, город Югорск, улица Александровская, 26	под индивидуальную жилую застройку	910	86:22 - 14А.205	52

№ п/п	Кадастровый номер/кадастровый квартал	Адрес/местоположение земельного участка, здания, строения сооружения	Вид разрешенного использования	Площадь земельного участка	Условный номер	Площадь прилегающей территории
3684	86:22:0003002:1174	Ханты-Мансийский автономный округ - Югра, город Югорск, улица Александровская, 28	под индивидуальную жилую застройку	910	86:22 - 14А.206	52
3685	86:22:0003002:1175	Ханты-Мансийский автономный округ - Югра, город Югорск, улица Александровская, 30	под индивидуальную жилую застройку	910	86:22 - 14А.207	52
3686	86:22:0003002:1176	Ханты-Мансийский автономный округ - Югра, город Югорск, улица Александровская, 32	под индивидуальную жилую застройку	910	86:22 - 14А.208	52
3687	86:22:0003002:1122	Ханты-Мансийский автономный округ - Югра, город Югорск, улица Александровская, 34	под индивидуальную жилую застройку	910	86:22 - 14А.209	52
3688	86:22:0003002:1123	Ханты-Мансийский автономный округ - Югра, город Югорск, улица Александровская, 36	под индивидуальную жилую застройку	910	86:22 - 14А.210	52,1
3689	86:22:0003002:1124	Ханты-Мансийский автономный округ - Югра, город Югорск, улица Александровская, 38	под индивидуальную жилую застройку	910	86:22 - 14А.211	52
3690	86:22:0003002:1125	Ханты-Мансийский автономный округ - Югра, город Югорск, улица Александровская, 40	под индивидуальную жилую застройку	910	86:22 - 14А.212	124,2
3691	86:22:0003002:1161	Ханты-Мансийский автономный округ - Югра, город Югорск, улица Андреевская, 1	под индивидуальную жилую застройку	901	86:22 - 14А.213	126,8

№ п/п	Кадастровый номер/кадастровый квартал	Адрес/местоположение земельного участка, здания, строения сооружения	Вид разрешенного использования	Площадь земельного участка	Условный номер	Площадь прилегающей территории
3692	86:22:0003002:1162	Ханты-Мансийский автономный округ - Югра, город Югорск, улица Андреевская, 3	под индивидуальную жилую застройку	901	86:22 - 14А.214	47,4
3693	86:22:0003002:1163	Ханты-Мансийский автономный округ - Югра, город Югорск, улица Андреевская, 5	под индивидуальную жилую застройку	901	86:22 - 14А.215	47,4
3694	86:22:0003002:1263	Ханты-Мансийский автономный округ - Югра, город Югорск, улица Андреевская, 7	под индивидуальную жилую застройку	1016	86:22 - 14А.216	53,5
3695	86:22:0003002:1264	Ханты-Мансийский автономный округ - Югра, город Югорск, улица Андреевская, 9	под индивидуальную жилую застройку	1016	86:22 - 14А.217	53,4
3696	86:22:0003002:1265	Ханты-Мансийский автономный округ - Югра, город Югорск, улица Андреевская, 11	под индивидуальную жилую застройку	1016	86:22 - 14А.218	53,5
3697	86:22:0003002:1266	Ханты-Мансийский автономный округ - Югра, город Югорск, улица Андреевская, 13	под индивидуальную жилую застройку	1017	86:22 - 14А.219	53,4
3698	86:22:0003002:1267	Ханты-Мансийский автономный округ - Югра, город Югорск, улица Андреевская, 15	под индивидуальную жилую застройку	1017	86:22 - 14А.220	53,5
3699	86:22:0003002:1274	Ханты-Мансийский автономный округ - Югра, город Югорск, улица Андреевская, 17	под индивидуальную жилую застройку	1017	86:22 - 14А.221	133,6

№ п/п	Кадастровый номер/кадастровый квартал	Адрес/местоположение земельного участка, здания, строения сооружения	Вид разрешенного использования	Площадь земельного участка	Условный номер	Площадь прилегающей территории
3700	86:22:0003002:1242	Ханты-Мансийский автономный округ - Югра, город Югорск, улица Андреевская, 19	под индивидуальную жилую застройку	910	86:22 - 14А.222	126
3701	86:22:0003002:1247	Ханты-Мансийский автономный округ - Югра, город Югорск, улица Андреевская, 21	под индивидуальную жилую застройку	910	86:22 - 14А.223	52,1
3702	86:22:0003002:1243	Ханты-Мансийский автономный округ - Югра, город Югорск, улица Андреевская, 23	под индивидуальную жилую застройку	911	86:22 - 14А.224	52
3703	86:22:0003002:1169	Ханты-Мансийский автономный округ - Югра, город Югорск, улица Андреевская, 25	под индивидуальную жилую застройку	910	86:22 - 14А.225	52
3704	86:22:0003002:1170	Ханты-Мансийский автономный округ - Югра, город Югорск, улица Андреевская, 27	под индивидуальную жилую застройку	911	86:22 - 14А.226	52
3705	86:22:0003002:1171	Ханты-Мансийский автономный округ - Югра, город Югорск, улица Андреевская, 29	под индивидуальную жилую застройку	911	86:22 - 14А.227	52
3706	86:22:0003002:1172	Ханты-Мансийский автономный округ - Югра, город Югорск, улица Андреевская, 31	под индивидуальную жилую застройку	911	86:22 - 14А.228	52
3707	86:22:0003002:1117	Ханты-Мансийский автономный округ - Югра, город Югорск, улица Андреевская, 33	под индивидуальную жилую застройку	911	86:22 - 14А.229	52

№ п/п	Кадастровый номер/кадастровый квартал	Адрес/местоположение земельного участка, здания, строения сооружения	Вид разрешенного использования	Площадь земельного участка	Условный номер	Площадь прилегающей территории
3708	86:22:0003002:1118	Ханты-Мансийский автономный округ - Югра, город Югорск, улица Андреевская, 35	под индивидуальную жилую застройку	911	86:22 - 14А.230	52
3709	86:22:0003002:1119	Ханты-Мансийский автономный округ - Югра, город Югорск, улица Андреевская, 37	под индивидуальную жилую застройку	911	86:22 - 14А.231	52,1
3710	86:22:0003002:1120	Ханты-Мансийский автономный округ - Югра, город Югорск, улица Андреевская, 39	под индивидуальную жилую застройку	910	86:22 - 14А.232	52
3711	86:22:0003002:1121	Ханты-Мансийский автономный округ - Югра, город Югорск, улица Андреевская, 41	под индивидуальную жилую застройку	1077	86:22 - 14А.233	192,8
3712	86:22:0003002:1221	Ханты-Мансийский автономный округ - Югра, город Югорск, улица Андреевская, 2	под индивидуальную жилую застройку	1526	86:22 - 14А.234	108,2
3713	86:22:0003002:1222	Ханты-Мансийский автономный округ - Югра, город Югорск, улица Андреевская, 4	под индивидуальную жилую застройку	1366	86:22 - 14А.235	52
3714	86:22:0003002:1223	Ханты-Мансийский автономный округ - Югра, город Югорск, улица Андреевская, 6	под индивидуальную жилую застройку	1153	86:22 - 14А.236	52
3715	86:22:0003002:1224	Ханты-Мансийский автономный округ - Югра, город Югорск, улица Андреевская, 8	под индивидуальную жилую застройку	856	86:22 - 14А.237	52

№ п/п	Кадастровый номер/кадастровый квартал	Адрес/местоположение земельного участка, здания, строения сооружения	Вид разрешенного использования	Площадь земельного участка	Условный номер	Площадь прилегающей территории
3716	86:22:0003002:1229	Ханты-Мансийский автономный округ - Югра, город Югорск, улица Андреевская, 10	под индивидуальную жилую застройку	1057	86:22 - 14А.238	60
3717	86:22:0003002:1226	Ханты-Мансийский автономный округ - Югра, город Югорск, улица Андреевская, 12	под индивидуальную жилую застройку	1036	86:22 - 14А.239	58,7
3718	86:22:0003002:1227	Ханты-Мансийский автономный округ - Югра, город Югорск, улица Андреевская, 14	под индивидуальную жилую застройку	920	86:22 - 14А.240	52
3719	86:22:0003002:1228	Ханты-Мансийский автономный округ - Югра, город Югорск, улица Андреевская, 16	под индивидуальную жилую застройку	921	86:22 - 14А.241	52
3720	86:22:0003002:1225	Ханты-Мансийский автономный округ - Югра, город Югорск, улица Андреевская, 18	под индивидуальную жилую застройку	923	86:22 - 14А.242	52,1
3721	86:22:0003002:1157	Ханты-Мансийский автономный округ - Югра, город Югорск, улица Андреевская, 20	под индивидуальную жилую застройку	924	86:22 - 14А.243	52
3722	86:22:0003002:1158	Ханты-Мансийский автономный округ - Югра, город Югорск, улица Андреевская, 22	под индивидуальную жилую застройку	926	86:22 - 14А.244	52
3723	86:22:0003002:1159	Ханты-Мансийский автономный округ - Югра, город Югорск, улица Андреевская, 24	под индивидуальную жилую застройку	928	86:22 - 14А.245	52

№ п/п	Кадастровый номер/кадастровый квартал	Адрес/местоположение земельного участка, здания, строения сооружения	Вид разрешенного использования	Площадь земельного участка	Условный номер	Площадь прилегающей территории
3724	86:22:0003002:1160	Ханты-Мансийский автономный округ - Югра, город Югорск, улица Андреевская, 26	под индивидуальную жилую застройку	929	86:22 - 14А.246	52
3725	86:22:0003002:1114	Ханты-Мансийский автономный округ - Югра, город Югорск, улица Андреевская, 28	под индивидуальную жилую застройку	931	86:22 - 14А.247	52
3726	86:22:0003002:1115	Ханты-Мансийский автономный округ - Югра, город Югорск, улица Андреевская, 30	под индивидуальную жилую застройку	932	86:22 - 14А.248	52
3727	86:22:0003002:1116	Ханты-Мансийский автономный округ - Югра, город Югорск, улица Андреевская, 32	под индивидуальную жилую застройку	1352	86:22 - 14А.249	142
3728	86:22:0003002:2532	Ханты-Мансийский автономный округ - Югра, город Югорск, улица Михайловская, 2	Под жилые дома (коттеджный поселок "Снегири")	1360	86:22 - 14А.250	71,7
3729	86:22:0003002:2533	Ханты-Мансийский автономный округ - Югра, город Югорск, улица Михайловская, 4	Под жилые дома (коттеджный поселок "Снегири")	1175	86:22 - 14А.251	13,1
3730	86:22:0003002:2512	Ханты-Мансийский автономный округ - Югра, город Югорск, улица Михайловская, 6	Под жилые дома (коттеджный поселок "Снегири")	1530	86:22 - 14А.252	33,41
3731	86:22:0003002:2538	Ханты-Мансийский автономный округ - Югра, город Югорск, улица Михайловская, 8	Под жилые дома (коттеджный поселок "Снегири")	1501	86:22 - 14А.253	31

№ п/п	Кадастровый номер/кадастровый квартал	Адрес/местоположение земельного участка, здания, строения сооружения	Вид разрешенного использования	Площадь земельного участка	Условный номер	Площадь прилегающей территории
3732	86:22:0003002:2541	Ханты-Мансийский автономный округ - Югра, город Югорск, улица Михайловская, 10	Под жилые дома (коттеджный поселок "Снегири")	1755	86:22 - 14А.254	51,1
3733	86:22:0003002:1206	Ханты-Мансийский автономный округ - Югра, город Югорск, улица Кольцевая, 13	Под жилые дома (коттеджный поселок "Снегири")	5925	86:22 - 14А.255	394,8
3734	86:22:0003002:2531	Ханты-Мансийский автономный округ - Югра, город Югорск, улица Васильевская, 1	Под жилые дома (коттеджный поселок "Снегири")	1163	86:22 - 14А.256	110,4
3735	86:22:0003002:2534	Ханты-Мансийский автономный округ - Югра, город Югорск, улица Васильевская, 2	Под жилые дома (коттеджный поселок "Снегири")	1237	86:22 - 14А.257	70,6
3736	86:22:0003002:2530	Ханты-Мансийский автономный округ - Югра, город Югорск, улица Васильевская, 3	Под жилые дома (коттеджный поселок "Снегири")	1195	86:22 - 14А.258	112,1
3737	86:22:0003002:2529	Ханты-Мансийский автономный округ - Югра, город Югорск, улица Васильевская, 5	Под жилые дома (коттеджный поселок "Снегири")	1234	86:22 - 14А.259	112,1
3738	86:22:0003002:2528	Ханты-Мансийский автономный округ - Югра, город Югорск, улица Васильевская, 7	Под жилые дома (коттеджный поселок "Снегири")	1270	86:22 - 14А.260	112
3739	86:22:0003002:2527	Ханты-Мансийский автономный округ - Югра, город Югорск, улица Васильевская, 9	Под жилые дома (коттеджный поселок "Снегири")	1303	86:22 - 14А.261	112

№ п/п	Кадастровый номер/кадастровый квартал	Адрес/местоположение земельного участка, здания, строения сооружения	Вид разрешенного использования	Площадь земельного участка	Условный номер	Площадь прилегающей территории
3740	86:22:0003002:2526	Ханты-Мансийский автономный округ - Югра, город Югорск, улица Васильевская, 11	Под жилые дома (коттеджный поселок "Снегири")	1339	86:22 - 14А.262	112
3741	86:22:0003002:2525	Ханты-Мансийский автономный округ - Югра, город Югорск, улица Васильевская, 13	Под жилые дома (коттеджный поселок "Снегири")	1275	86:22 - 14А.263	104,1
3742	86:22:0003002:2524	Ханты-Мансийский автономный округ - Югра, город Югорск, улица Васильевская, 15	Под жилые дома (коттеджный поселок "Снегири")	1363	86:22 - 14А.264	105,9
3743	86:22:0003002:2520	Ханты-Мансийский автономный округ - Югра, город Югорск, улица Васильевская, 17	Под жилые дома (коттеджный поселок "Снегири")	2166	86:22 - 14А.265	252
3744	86:22:0003002:2535	Ханты-Мансийский автономный округ - Югра, город Югорск, улица Рассветная, 1	Под жилые дома (коттеджный поселок "Снегири")	1440	86:22 - 14А.266	172,4
3745	86:22:0003002:2536	Ханты-Мансийский автономный округ - Югра, город Югорск, улица Рассветная, 3	Под жилые дома (коттеджный поселок "Снегири")	1084	86:22 - 14А.267	127,9
3746	86:22:0003002:2539	Ханты-Мансийский автономный округ - Югра, город Югорск, улица Рассветная, 5	Под жилые дома (коттеджный поселок "Снегири")	1459	86:22 - 14А.268	171,7
3747	86:22:0003002:2540	Ханты-Мансийский автономный округ - Югра, город Югорск, улица Рассветная, 7	Под жилые дома (коттеджный поселок "Снегири")	1112	86:22 - 14А.269	131,4

№ п/п	Кадастровый номер/кадастровый квартал	Адрес/местоположение земельного участка, здания, строения сооружения	Вид разрешенного использования	Площадь земельного участка	Условный номер	Площадь прилегающей территории
3748	86:22:0003002:2452	Ханты-Мансийский автономный округ - Югра, город Югорск, улица Рассветная, 2	Под жилые дома (коттеджный поселок "Снегири")	929	86:22 - 14А.270	119,2
3749	86:22:0003002:2453	Ханты-Мансийский автономный округ - Югра, город Югорск, улица Рассветная, 4	Под жилые дома (коттеджный поселок "Снегири")	1046	86:22 - 14А.271	60
3750	86:22:0003002:2454	Ханты-Мансийский автономный округ - Югра, город Югорск, улица Рассветная, 6	Под жилые дома (коттеджный поселок "Снегири")	1047	86:22 - 14А.272	60
3751	86:22:0003002:2455	Ханты-Мансийский автономный округ - Югра, город Югорск, улица Рассветная, 8	Под жилые дома (коттеджный поселок "Снегири")	1047	86:22 - 14А.273	60
3752	86:22:0003002:2456	Ханты-Мансийский автономный округ - Югра, город Югорск, улица Рассветная, 10	Под жилые дома (коттеджный поселок "Снегири")	1047	86:22 - 14А.274	60
3753	86:22:0003002:2457	Ханты-Мансийский автономный округ - Югра, город Югорск, улица Рассветная, 12	Под жилые дома (коттеджный поселок "Снегири")	1030	86:22 - 14А.275	61,7
3754	86:22:0003002:2458	Ханты-Мансийский автономный округ - Югра, город Югорск, улица Рассветная, 14	Под жилые дома (коттеджный поселок "Снегири")	969	86:22 - 14А.276	61,4
3755	86:22:0003002:2459	Ханты-Мансийский автономный округ - Югра, город Югорск, улица Рассветная, 16	Под жилые дома (коттеджный поселок "Снегири")	975	86:22 - 14А.277	68,6

№ п/п	Кадастровый номер/кадастровый квартал	Адрес/местоположение земельного участка, здания, строения сооружения	Вид разрешенного использования	Площадь земельного участка	Условный номер	Площадь прилегающей территории
3756	86:22:0003002:2444	Ханты-Мансийский автономный округ - Югра, город Югорск, улица Рассветная, 18	Под жилые дома (коттеджный поселок "Снегири")	925	86:22 - 14А.278	123,5
3757	86:22:0003002:2921	Ханты-Мансийский автономный округ - Югра, город Югорск, улица Рассветная, 18а	Под жилые дома (коттеджный поселок "Снегири")	912	86:22 - 14А.279	123,5
3758	86:22:0003002:2920	Ханты-Мансийский автономный округ - Югра, город Югорск, улица Рассветная, 18б	Под жилые дома (коттеджный поселок "Снегири")	901	86:22 - 14А.280	56,1
3759	86:22:0003002:1112	Ханты-Мансийский автономный округ - Югра, город Югорск, улица Рассветная, 20	Под жилые дома (коттеджный поселок "Снегири")	902	86:22 - 14А.281	56,1
3760	86:22:0003002:1111	Ханты-Мансийский автономный округ - Югра, город Югорск, улица Рассветная, 22	Под жилые дома (коттеджный поселок "Снегири")	903	86:22 - 14А.282	56
3761	86:22:0003002:1110	Ханты-Мансийский автономный округ - Югра, город Югорск, улица Рассветная, 24	Под жилые дома (коттеджный поселок "Снегири")	902	86:22 - 14А.283	55,8
3762	86:22:0003002:1211	Ханты-Мансийский автономный округ - Югра, город Югорск, улица Рассветная, б/н	Под жилые дома (коттеджный поселок "Снегири")	3014	86:22 - 14А.284	354
3763	86:22:0003002:1212	Ханты-Мансийский автономный округ - Югра, город Югорск, улица Рассветная-Рождественская	Под жилые дома (коттеджный поселок "Снегири")	2272	86:22 - 14А.285	136,1

№ п/п	Кадастровый номер/кадастровый квартал	Адрес/местоположение земельного участка, здания, строения сооружения	Вид разрешенного использования	Площадь земельного участка	Условный номер	Площадь прилегающей территории
3764	86:22:0003002:2443	Ханты-Мансийский автономный округ - Югра, город Югорск, улица Рождественская, 1	Под жилые дома (коттеджный поселок "Снегири")	1105	86:22 - 14А.286	149,8
3765	86:22:0003002:2460	Ханты-Мансийский автономный округ - Югра, город Югорск, улица Рождественская, 3	Под жилые дома (коттеджный поселок "Снегири")	1050	86:22 - 14А.287	60
3766	86:22:0003002:2445	Ханты-Мансийский автономный округ - Югра, город Югорск, улица Рождественская, 5	Под жилые дома (коттеджный поселок "Снегири")	1050	86:22 - 14А.288	60
3767	86:22:0003002:2446	Ханты-Мансийский автономный округ - Югра, город Югорск, улица Рождественская, 7	Под жилые дома (коттеджный поселок "Снегири")	1050	86:22 - 14А.289	60
3768	86:22:0003002:2447	Ханты-Мансийский автономный округ - Югра, город Югорск, улица Рождественская, 9	Под жилые дома (коттеджный поселок "Снегири")	1050	86:22 - 14А.290	60
3769	86:22:0003002:2448	Ханты-Мансийский автономный округ - Югра, город Югорск, улица Рождественская, 11	Под жилые дома (коттеджный поселок "Снегири")	942	86:22 - 14А.291	52,3
3770	86:22:0003002:2449	Ханты-Мансийский автономный округ - Югра, город Югорск, улица Рождественская, 13	Под жилые дома (коттеджный поселок "Снегири")	970	86:22 - 14А.292	59
3771	86:22:0003002:2450	Ханты-Мансийский автономный округ - Югра, город Югорск, улица Рождественская, 15	Под жилые дома (коттеджный поселок "Снегири")	995	86:22 - 14А.293	68,1

№ п/п	Кадастровый номер/кадастровый квартал	Адрес/местоположение земельного участка, здания, строения сооружения	Вид разрешенного использования	Площадь земельного участка	Условный номер	Площадь прилегающей территории
3772	86:22:0003002:2451	Ханты-Мансийский автономный округ - Югра, город Югорск, улица Рождественская, 17	Под жилые дома (коттеджный поселок "Снегири")	958	86:22 - 14А.294	126,9
3773	86:22:0003002:2919	Ханты-Мансийский автономный округ - Югра, город Югорск, улица Рождественская, 19	Под жилые дома (коттеджный поселок "Снегири")	980	86:22 - 14А.295	131,4
3774	86:22:0003002:1106	Ханты-Мансийский автономный округ - Югра, город Югорск, улица Рождественская, 21	Под жилые дома (коттеджный поселок "Снегири")	910	86:22 - 14А.296	56
3775	86:22:0003002:1107	Ханты-Мансийский автономный округ - Югра, город Югорск, улица Рождественская, 23	Под жилые дома (коттеджный поселок "Снегири")	910	86:22 - 14А.297	56
3776	86:22:0003002:1108	Ханты-Мансийский автономный округ - Югра, город Югорск, улица Рождественская, 25	Под жилые дома (коттеджный поселок "Снегири")	910	86:22 - 14А.298	56
3777	86:22:0003002:1109	Ханты-Мансийский автономный округ - Югра, город Югорск, улица Рождественская, 27	Под жилые дома (коттеджный поселок "Снегири")	909	86:22 - 14А.299	56
3778	86:22:0003002:2511	Ханты-Мансийский автономный округ - Югра, город Югорск, улица Рождественская, 2	Под жилые дома (коттеджный поселок "Снегири")	1509	86:22 - 14А.300	192,6
3779	86:22:0003002:2542	Ханты-Мансийский автономный округ - Югра, город Югорск, улица Рождественская, 4	Под жилые дома (коттеджный поселок "Снегири")	1220	86:22 - 14А.301	106,7

№ п/п	Кадастровый номер/кадастровый квартал	Адрес/местоположение земельного участка, здания, строения сооружения	Вид разрешенного использования	Площадь земельного участка	Условный номер	Площадь прилегающей территории
3780	86:22:0003002:2513	Ханты-Мансийский автономный округ - Югра, город Югорск, улица Рождественская, 6	Под жилые дома (коттеджный поселок "Снегири")	1164	86:22 - 14А.302	108,3
3781	86:22:0003002:2514	Ханты-Мансийский автономный округ - Югра, город Югорск, улица Рождественская, 8	Под жилые дома (коттеджный поселок "Снегири")	1085	86:22 - 14А.303	108,3
3782	86:22:0003002:2515	Ханты-Мансийский автономный округ - Югра, город Югорск, улица Рождественская, 10	Под жилые дома (коттеджный поселок "Снегири")	1115	86:22 - 14А.304	120,4
3783	86:22:0003002:2516	Ханты-Мансийский автономный округ - Югра, город Югорск, улица Рождественская, 12	Под жилые дома (коттеджный поселок "Снегири")	1124	86:22 - 14А.305	132,6
3784	86:22:0003002:2517	Ханты-Мансийский автономный округ - Югра, город Югорск, улица Рождественская, 14	Под жилые дома (коттеджный поселок "Снегири")	1052	86:22 - 14А.306	130,3
3785	86:22:0003002:2518	Ханты-Мансийский автономный округ - Югра, город Югорск, улица Рождественская, 16	Под жилые дома (коттеджный поселок "Снегири")	1060	86:22 - 14А.307	131,2
3786	86:22:0003002:2519	Ханты-Мансийский автономный округ - Югра, город Югорск, улица Рождественская, 18	Под жилые дома (коттеджный поселок "Снегири")	1066	86:22 - 14А.308	131,3
3787	86:22:0003002:2521	Ханты-Мансийский автономный округ - Югра, город Югорск, улица Рождественская, 20	Под жилые дома (коттеджный поселок "Снегири")	1065	86:22 - 14А.309	131,3

№ п/п	Кадастровый номер/кадастровый квартал	Адрес/местоположение земельного участка, здания, строения сооружения	Вид разрешенного использования	Площадь земельного участка	Условный номер	Площадь прилегающей территории
3788	86:22:0003002:2522	Ханты-Мансийский автономный округ - Югра, город Югорск, улица Рождественская, 22	Под жилые дома (коттеджный поселок "Снегири")	1050	86:22 - 14А.310	131,4
3789	86:22:0003002:2523	Ханты-Мансийский автономный округ - Югра, город Югорск, улица Рождественская, 24	Под жилые дома (коттеджный поселок "Снегири")	961	86:22 - 14А.311	122,1
3790	86:22:0003002:1103	Ханты-Мансийский автономный округ - Югра, город Югорск, улица Рождественская, 26	Под жилые дома (коттеджный поселок "Снегири")	920	86:22 - 14А.312	119
3791	86:22:0003002:1104	Ханты-Мансийский автономный округ - Югра, город Югорск, улица Рождественская, 28	Под жилые дома (коттеджный поселок "Снегири")	956	86:22 - 14А.313	124,7
3792	86:22:0003002:1105	Ханты-Мансийский автономный округ - Югра, город Югорск, улица Рождественская, 30	Под жилые дома (коттеджный поселок "Снегири")	1177	86:22 - 14А.314	129,8
3793	86:22:0003002:1213	Ханты-Мансийский автономный округ - Югра, город Югорск, улица Рождественская, б/н	Под жилые дома (коттеджный поселок "Снегири")	1260	86:22 - 14А.315	209,3
3794	86:22:0003002:1205	Ханты-Мансийский автономный округ - Югра, город Югорск, улица Агиришская, б/н	для размещения головного газорегуляторного пункта №6	605	86:22 - 14А.316	211,9

№ п/п	Кадастровый номер/кадастровый квартал	Адрес/местоположение земельного участка, здания, строения сооружения	Вид разрешенного использования	Площадь земельного участка	Условный номер	Площадь прилегающей территории
3795	86:22:0003002:2601	Ханты-Мансийский автономный округ - Югра, город Югорск, улица Агиришская, 11/1	магазины	7200	86:22 - 14А.317	0
3796	86:22:0003002:2602	Ханты-Мансийский автономный округ - Югра, город Югорск, улица Агиришская, 11/2	Коммунальное обслуживание. Земельные участки для размещения объектов капитального строительства, предназначенных для обеспечения населения и организаций коммунальными услугами, в частности:-постав...	47	86:22 - 14А.318	0
3797	86:22:0003002:2940	Ханты-Мансийский автономный округ - Югра, город Югорск, улица Агиришская, 11/3	Магазины	6706	86:22 - 14А.319	474,5
3798	86:22:0003002:1070	Ханты-Мансийский автономный округ - Югра, город Югорск, улица Кольцевая	для обслуживания подсобного хозяйства	13416	86:22 - 14А.320	592

№ п/п	Кадастровый номер/кадастровый квартал	Адрес/местоположение земельного участка, здания, строения сооружения	Вид разрешенного использования	Площадь земельного участка	Условный номер	Площадь прилегающей территории
3799	86:22:0003002:3269	Ханты-Мансийский автономный округ - Югра, город Югорск, улица Кольцевая, 11 (стр.)	зона ПЗ (под строительство завода по изготовлению модулей для малоэтажного домостроения)	56509	86:22 - 14А.321	630,8
3800	86:22:0003002:3270	Ханты-Мансийский автономный округ - Югра, город Югорск, улица Кольцевая, 11 (стр.)	зона ПЗ (под строительство завода по изготовлению модулей для малоэтажного домостроения)	1533	86:22 - 14А.322	0
3801	86:22:0003002:1083	Ханты-Мансийский автономный округ - Югра, город Югорск, улица Кольцевая, 11а (усл.)	Под теплично-овощное хозяйство	4000	86:22 - 14А.323	0
3802	86:22:0003002:1093	Ханты-Мансийский автономный округ - Югра, город Югорск, улица Кольцевая, 11а (усл.)	для подсобного хозяйства	119200	86:22 - 14А.324	47,9
3803	86:22:0003002:1094	Ханты-Мансийский автономный округ - Югра, город Югорск, улица Кольцевая	для подсобного хозяйства	25645	86:22 - 14А.325	29,2
3804	86:22:0003002:1098	Ханты-Мансийский автономный округ - Югра, город Югорск, улица Кольцевая	для обслуживания подсобного хозяйства	2658	86:22 - 14А.326	0

№ п/п	Кадастровый номер/кадастровый квартал	Адрес/местоположение земельного участка, здания, строения сооружения	Вид разрешенного использования	Площадь земельного участка	Условный номер	Площадь прилегающей территории
3805	86:22:0003002:1076	Ханты-Мансийский автономный округ - Югра, город Югорск, улица Кольцевая	для обслуживания подсобного хозяйства	15600	86:22 - 14А.327	280,8
3806	86:22:0003002:2749	Ханты-Мансийский автономный округ - Югра, г. Югорск, Северная часть города	Под индивидуальную жилую застройку	4926	86:22 - 14А.328	67,4
3807	86:22:0003002:2751	Ханты-Мансийский автономный округ - Югра, г. Югорск, Северная часть города	магазины	515	86:22 - 14А.329	0
3808	86:22:0003002:1088	Ханты-Мансийский автономный округ - Югра, город Югорск, улица Агиришская, 19	под жилые дома (коттеджный поселок "Снегири")	4207	86:22 - 14А.330	216,1
3809	86:22:0003002:2752	Ханты-Мансийский автономный округ - Югра, г. Югорск, Северная часть города	Под индивидуальную жилую застройку	10610	86:22 - 14А.331	0
3810	86:22:0003002:2623	Ханты-Мансийский автономный округ - Югра, г. Югорск, Северная часть города	Под индивидуальную жилую застройку	2928	86:22 - 14А.332	0
3811	86:22:0003002:2857	Ханты-Мансийский автономный округ - Югра, г. Югорск, Северная часть города	Под индивидуальную жилую застройку	2932	86:22 - 14А.333	0
3812	86:22:0003002:2858	Ханты-Мансийский автономный округ - Югра, г. Югорск, Северная часть города	Под индивидуальную жилую застройку	984	86:22 - 14А.334	0

№ п/п	Кадастровый номер/кадастровый квартал	Адрес/местоположение земельного участка, здания, строения сооружения	Вид разрешенного использования	Площадь земельного участка	Условный номер	Площадь прилегающей территории
3813	86:22:0003002:2859	Ханты-Мансийский автономный округ - Югра, г. Югорск, Северная часть города	Под индивидуальную жилую застройку	777	86:22 - 14А.335	0
3814	86:22:0003002:2621	Ханты-Мансийский автономный округ - Югра, г. Югорск, Северная часть города	Под индивидуальную жилую застройку	609	86:22 - 14А.336	0
3815	86:22:0003002:2220	Ханты-Мансийский автономный округ - Югра, город Югорск, улица Агиришская, 11б	объекты капитального строительства, предназначенные для размещения коммунального хозяйства, склады, базы, предприятия, не требующие санитарно-защитной зоны	3060	86:22 - 14А.337	0
3816	86:22:0003002:2222	Ханты-Мансийский автономный округ - Югра, город Югорск, улица Агиришская, 11а	объекты капитального строительства, предназначенные для размещения коммунального хозяйства, склады, базы, предприятия, не требующие санитарно-защитной зоны	2360	86:22 - 14А.338	0

№ п/п	Кадастровый номер/кадастровый квартал	Адрес/местоположение земельного участка, здания, строения сооружения	Вид разрешенного использования	Площадь земельного участка	Условный номер	Площадь прилегающей территории
3817	86:22:0003002:2223	Ханты-Мансийский автономный округ - Югра, город Югорск, улица Агиришская, 11д	объекты капитального строительства, предназначенные для размещения коммунального хозяйства, склады, базы, предприятия, не требующие санитарно-защитной зоны	2600	86:22 - 14А.339	0
3818	86:22:0003002:2224	Ханты-Мансийский автономный округ - Югра, г. Югорск, Северная часть города	объекты капитального строительства, предназначенные для размещения коммунального хозяйства, склады, базы, предприятия, не требующие санитарно-защитной зоны	210	86:22 - 14А.340	0

№ п/п	Кадастровый номер/кадастровый квартал	Адрес/местоположение земельного участка, здания, строения сооружения	Вид разрешенного использования	Площадь земельного участка	Условный номер	Площадь прилегающей территории
3819	86:22:0003002:2221	Ханты-Мансийский автономный округ - Югра, город Югорск, улица Агиришская, 11г	объекты капитального строительства, предназначенные для размещения коммунального хозяйства, склады, базы, предприятия, не требующие санитарно-защитной зоны	9300	86:22 - 14А.341	2751
3820	86:22:0003002:2941	Ханты-Мансийский автономный округ - Югра, город Югорск, улица Агиришская, 13	магазины	8791	86:22 - 14А.342	62,8
3821	86:22:0003002:1091	Ханты-Мансийский автономный округ - Югра, город Югорск, улица Агиришская, 15 проект.	для обслуживания подсобного хозяйства	1059	86:22 - 14А.343	76,3
3822	86:22:0004002:471	Ханты-Мансийский автономный округ - Югра, г. Югорск, ул. Родниковая, 3	для индивидуальной жилой застройки	1936	86:22 - 14А.344	181,4
3823	86:22:0004002:472	Ханты-Мансийский автономный округ - Югра, г. Югорск, ул. Родниковая, 5	для индивидуальной жилой застройки	1732	86:22 - 14А.345	80
3824	86:22:0004002:473	Ханты-Мансийский автономный округ - Югра, г. Югорск, ул. Родниковая, 7	для индивидуальной жилой застройки	1670	86:22 - 14А.346	80
3825	86:22:0004002:474	Ханты-Мансийский автономный округ - Югра, г. Югорск, ул. Родниковая, 9	для индивидуальной жилой застройки	1555	86:22 - 14А.347	80

№ п/п	Кадастровый номер/кадастровый квартал	Адрес/местоположение земельного участка, здания, строения сооружения	Вид разрешенного использования	Площадь земельного участка	Условный номер	Площадь прилегающей территории
3826	86:22:0004002:475	Ханты-Мансийский автономный округ - Югра, г. Югорск, ул. Родниковая, 11	для индивидуальной жилой застройки	1430	86:22 - 14А.348	80
3827	86:22:0004002:476	Ханты-Мансийский автономный округ - Югра, г. Югорск, ул. Родниковая, 13	для индивидуальной жилой застройки	1306	86:22 - 14А.349	80
3828	86:22:0004002:477	Ханты-Мансийский автономный округ - Югра, г. Югорск, ул. Родниковая, 15	для индивидуальной жилой застройки	1613	86:22 - 14А.350	100,3
3829	86:22:0004002:478	Ханты-Мансийский автономный округ - Югра, г. Югорск, ул. Родниковая, 17	для индивидуальной жилой застройки	1544	86:22 - 14А.351	99,8
3830	86:22:0004002:480	Ханты-Мансийский автономный округ - Югра, г. Югорск, ул. Родниковая, 19	для индивидуальной жилой застройки	1474	86:22 - 14А.352	222,6
3831	86:22:0004002:399	Ханты-Мансийский автономный округ - Югра, г. Югорск, ул. Родниковая, 2	для индивидуальной жилой застройки	1210	86:22 - 14А.353	219,4
3832	86:22:0004002:416	Ханты-Мансийский автономный округ - Югра, г. Югорск, ул. Родниковая, 4	для индивидуальной жилой застройки	1260	86:22 - 14А.354	150,5
3833	86:22:0004002:398	Ханты-Мансийский автономный округ - Югра, г. Югорск, ул. Родниковая, 6	для индивидуальной жилой застройки	1260	86:22 - 14А.355	149,8
3834	86:22:0004002:404	Ханты-Мансийский автономный округ - Югра, г. Югорск, ул. Родниковая, 8	для индивидуальной жилой застройки	1260	86:22 - 14А.356	149,3
3835	86:22:0004002:395	Ханты-Мансийский автономный округ - Югра, г. Югорск, ул. Родниковая, 10	для индивидуальной жилой застройки	1260	86:22 - 14А.357	150,2

№ п/п	Кадастровый номер/кадастровый квартал	Адрес/местоположение земельного участка, здания, строения сооружения	Вид разрешенного использования	Площадь земельного участка	Условный номер	Площадь прилегающей территории
3836	86:22:0004002:406	Ханты-Мансийский автономный округ - Югра, г. Югорск, ул. Родниковая, 12	для индивидуальной жилой застройки	1260	86:22 - 14А.358	150,3
3837	86:22:0004002:397	Ханты-Мансийский автономный округ - Югра, г. Югорск, ул. Родниковая, 14	для индивидуальной жилой застройки	1260	86:22 - 14А.359	225,3
3838	86:22:0004002:431	Ханты-Мансийский автономный округ - Югра, г. Югорск, ул. Васильковская, 1	для индивидуальной жилой застройки	1230	86:22 - 14А.360	221,7
3839	86:22:0004002:428	Ханты-Мансийский автономный округ - Югра, г. Югорск, ул. Васильковская, 3	для индивидуальной жилой застройки	1260	86:22 - 14А.361	150,5
3840	86:22:0004002:426	Ханты-Мансийский автономный округ - Югра, г. Югорск, ул. Васильковская, 5	для индивидуальной жилой застройки	1260	86:22 - 14А.362	150,5
3841	86:22:0004002:412	Ханты-Мансийский автономный округ - Югра, г. Югорск, ул. Васильковская, 7	для индивидуальной жилой застройки	1260	86:22 - 14А.363	150,5
3842	86:22:0004002:414	Ханты-Мансийский автономный округ - Югра, г. Югорск, ул. Васильковская, 9	для индивидуальной жилой застройки	1260	86:22 - 14А.364	150,5
3843	86:22:0004002:417	Ханты-Мансийский автономный округ - Югра, г. Югорск, ул. Васильковская, 11	для индивидуальной жилой застройки	1260	86:22 - 14А.365	150,5
3844	86:22:0004002:405	Ханты-Мансийский автономный округ - Югра, г. Югорск, ул. Васильковская, 13	для индивидуальной жилой застройки	1260	86:22 - 14А.366	225,1
3845	86:22:0004002:430	Ханты-Мансийский автономный округ - Югра, г. Югорск, ул. Васильковская, 2	для индивидуальной жилой застройки	1250	86:22 - 14А.367	223,7

№ п/п	Кадастровый номер/кадастровый квартал	Адрес/местоположение земельного участка, здания, строения сооружения	Вид разрешенного использования	Площадь земельного участка	Условный номер	Площадь прилегающей территории
3846	86:22:0004002:429	Ханты-Мансийский автономный округ - Югра, г. Югорск, ул. Васильковая, 4	для индивидуальной жилой застройки	1260	86:22 - 14А.368	148,2
3847	86:22:0004002:407	Ханты-Мансийский автономный округ - Югра, г. Югорск, ул. Васильковая, 6	для индивидуальной жилой застройки	1260	86:22 - 14А.369	149,6
3848	86:22:0004002:402	Ханты-Мансийский автономный округ - Югра, г. Югорск, ул. Васильковая, 8	для индивидуальной жилой застройки	1260	86:22 - 14А.370	149,1
3849	86:22:0004002:427	Ханты-Мансийский автономный округ - Югра, г. Югорск, ул. Васильковая, 10	для индивидуальной жилой застройки	1260	86:22 - 14А.371	148,4
3850	86:22:0004002:410	Ханты-Мансийский автономный округ - Югра, г. Югорск, ул. Васильковая, 12	для индивидуальной жилой застройки	1260	86:22 - 14А.372	221,8
3851	86:22:0004002:121	Ханты-Мансийский автономный округ - Югра, г. Югорск, ул. Полевая, 1	Под обслуживание жилого дома	1368	86:22 - 14А.373	141,9
3852	86:22:0004002:150	Ханты-Мансийский автономный округ - Югра, г. Югорск, ул. Полевая, 2/1	Индивидуальная жилая застройка (блокированная)	489	86:22 - 14А.374	30,2
3853	86:22:0004002:25	Ханты-Мансийский автономный округ - Югра, г. Югорск, ул. Полевая, 2/2	для обслуживания приватизированной квартиры в двухквартирном жилом доме	782	86:22 - 14А.375	44,5
3854	86:22:0004002:501	Ханты-Мансийский автономный округ - Югра, г. Югорск, ул. Полевая, 3/1	блокированная жилая застройка	517	86:22 - 14А.376	30

№ п/п	Кадастровый номер/кадастровый квартал	Адрес/местоположение земельного участка, здания, строения сооружения	Вид разрешенного использования	Площадь земельного участка	Условный номер	Площадь прилегающей территории
3855	86:22:0004002:17	Ханты-Мансийский автономный округ - Югра, г. Югорск, ул. Полевая, 3/2	обслуживание квартиры в жилом доме	489	86:22 - 14А.377	28,9
3856	86:22:0004002:122	Ханты-Мансийский автономный округ - Югра, г. Югорск, ул. Полевая, 4/1	для строительства индивидуального дома	516	86:22 - 14А.378	33
3857	86:22:0004002:152	Ханты-Мансийский автономный округ - Югра, г. Югорск, ул. Полевая, 4/2	для строительства индивидуального дома	521	86:22 - 14А.379	33,5
3858	86:22:0004002:124	Ханты-Мансийский автономный округ - Югра, г. Югорск, ул. Полевая, 5/1	Под жилую застройку Индивидуальную	533	86:22 - 14А.380	34
3859	86:22:0004002:154	Ханты-Мансийский автономный округ - Югра, г. Югорск, ул. Полевая, 5/2	для обслуживания квартиры в двухквартирном жилом доме	516	86:22 - 14А.381	29,9
3860	86:22:0004002:156	Ханты-Мансийский автономный округ - Югра, г. Югорск, ул. Полевая, 6/1	Под жилую застройку Индивидуальную	471	86:22 - 14А.382	31,3
3861	86:22:0004002:56	Ханты-Мансийский автономный округ - Югра, г. Югорск, ул. Полевая, 6/2	под индивидуальную жилую застройку	541	86:22 - 14А.383	28,8
3862	86:22:0004002:158	Ханты-Мансийский автономный округ - Югра, г. Югорск, ул. Полевая, 7/1	блокированная жилая застройка	547	86:22 - 14А.384	31,1
3863	86:22:0004002:157	Ханты-Мансийский автономный округ - Югра, г. Югорск, ул. Полевая, 7/2	Для индивидуальной жилой застройки (блокированной)	513	86:22 - 14А.385	29,6

№ п/п	Кадастровый номер/кадастровый квартал	Адрес/местоположение земельного участка, здания, строения сооружения	Вид разрешенного использования	Площадь земельного участка	Условный номер	Площадь прилегающей территории
3864	86:22:0004002:8	Ханты-Мансийский автономный округ - Югра, г. Югорск, ул. Полевая, 8	обслуживание жилого дома	1192	86:22 - 14А.386	145,4
3865	86:22:0004002:455	Ханты-Мансийский автономный округ - Югра, г. Югорск, ул. Полевая, 10	Для размещения канализационной насосной станции № 17	24	86:22 - 14А.387	54,6
3866	86:22:0004002:425	Ханты-Мансийский автономный округ - Югра, г. Югорск, ул. Полевая, 1а	индивидуальная жилая застройка	1270	86:22 - 14А.388	226,2
3867	86:22:0004002:756	Ханты-Мансийский автономный округ - Югра, г. Югорск, ул. Полевая, 2а	под индивидуальную жилую застройку	630	86:22 - 14А.389	75,1
3868	86:22:0004002:757	Ханты-Мансийский автономный округ - Югра, г. Югорск, ул. Полевая, 2б	под индивидуальную жилую застройку	630	86:22 - 14А.390	75,3
3869	86:22:0004002:403	Ханты-Мансийский автономный округ - Югра, г. Югорск, ул. Полевая, 3а	индивидуальная жилая застройка	1260	86:22 - 14А.391	150,4
3870	86:22:0004002:421	Ханты-Мансийский автономный округ - Югра, г. Югорск, ул. Полевая, 4а	индивидуальная жилая застройка	1260	86:22 - 14А.392	150,4
3871	86:22:0004002:420	Ханты-Мансийский автономный округ - Югра, г. Югорск, ул. Полевая, 5а	индивидуальная жилая застройка	1260	86:22 - 14А.393	150,5
3872	86:22:0004002:411	Ханты-Мансийский автономный округ - Югра, г. Югорск, ул. Полевая, 6а	индивидуальная жилая застройка	1260	86:22 - 14А.394	150,5
3873	86:22:0004002:396	Ханты-Мансийский автономный округ - Югра, г. Югорск, ул. Полевая, 7а	индивидуальная жилая застройка	1260	86:22 - 14А.395	225,2

№ п/п	Кадастровый номер/кадастровый квартал	Адрес/местоположение земельного участка, здания, строения сооружения	Вид разрешенного использования	Площадь земельного участка	Условный номер	Площадь прилегающей территории
3874	86:22:0010001:118	Ханты-Мансийский автономный округ - Югра, г. Югорск, ул.Горького, 1	Индивидуальное жилищное строительство	1125	86:22 - 14А.396	139,2
3875	86:22:0004002:22	Ханты-Мансийский автономный округ - Югра, г. Югорск, ул.Горького, 2	для обслуживания жилого дома	992	86:22 - 14А.397	130,8
3876	86:22:0004002:106	Ханты-Мансийский автономный округ - Югра, г. Югорск, ул.Горького, 3/1	Под жилую застройку Индивидуальную	708	86:22 - 14А.398	42,1
3877	86:22:0004002:243	Ханты-Мансийский автономный округ - Югра, г. Югорск, ул.Горького, 3/2	Под жилую застройку Индивидуальную	644	86:22 - 14А.399	39,1
3878	86:22:0004002:107	Ханты-Мансийский автономный округ - Югра, г. Югорск, ул.Горького, 4	под обслуживание жилого дома	910	86:22 - 14А.400	68,5
3879	86:22:0004002:163	Ханты-Мансийский автономный округ - Югра, г. Югорск, ул.Горького, 5	Под жилую застройку Индивидуальную	960	86:22 - 14А.401	60
3880	86:22:0004002:173	Ханты-Мансийский автономный округ - Югра, г. Югорск, ул.Горького, 6	для обслуживания жилого дома	947	86:22 - 14А.402	74,8
3881	86:22:0004002:164	Ханты-Мансийский автономный округ - Югра, г. Югорск, ул.Горького, 7	Под индивидуальную жилую застройку	973	86:22 - 14А.403	59,4
3882	86:22:0004002:26	Ханты-Мансийский автономный округ - Югра, г. Югорск, ул.Горького, 8	Индивидуальное жилищное строительство	973	86:22 - 14А.404	73,6
3883	86:22:0004002:12	Ханты-Мансийский автономный округ - Югра, г. Югорск, ул.Горького, 9	под обслуживание жилого дома	1004	86:22 - 14А.405	61,4

№ п/п	Кадастровый номер/кадастровый квартал	Адрес/местоположение земельного участка, здания, строения сооружения	Вид разрешенного использования	Площадь земельного участка	Условный номер	Площадь прилегающей территории
3884	86:22:0004002:174	Ханты-Мансийский автономный округ - Югра, г. Югорск, ул.Горького, 10	для обслуживания жилого дома	1007	86:22 - 14А.406	74,2
3885	86:22:0004002:165	Ханты-Мансийский автономный округ - Югра, г. Югорск, ул.Горького, 11	Под обслуживание индивидуального жилого дома	956	86:22 - 14А.407	56,1
3886	86:22:0004002:18	Ханты-Мансийский автономный округ - Югра, г. Югорск, ул.Горького, 12	для обслуживания жилого дома	1136	86:22 - 14А.408	138,7
3887	86:22:0004002:166	Ханты-Мансийский автономный округ - Югра, г. Югорск, ул.Горького, 13	Под индивидуальную жилую застройку	874	86:22 - 14А.409	55,5
3888	86:22:0004002:491	Ханты-Мансийский автономный округ - Югра, г. Югорск, ул.Горького, 15/1	для индивидуальной жилой застройки (блокированной)	497	86:22 - 14А.410	29,7
3889	86:22:0004002:490	Ханты-Мансийский автономный округ - Югра, г. Югорск, ул.Горького, 15/2	для индивидуальной жилой застройки (блокированной)	697	86:22 - 14А.411	111,4
3890	86:22:0004002:111	Ханты-Мансийский автономный округ - Югра, г. Югорск, ул. Некрасова, 1	под приватизированный коттедж	963	86:22 - 14А.412	133
3891	86:22:0004002:91	Ханты-Мансийский автономный округ - Югра, г. Югорск, ул. Некрасова, 1а	для размещения автоклассов, станции технического обслуживания, магазина со складом, хлебопекарни	1973	86:22 - 14А.413	311,6

№ п/п	Кадастровый номер/кадастровый квартал	Адрес/местоположение земельного участка, здания, строения сооружения	Вид разрешенного использования	Площадь земельного участка	Условный номер	Площадь прилегающей территории
3892	86:22:0004002:2	Ханты-Мансийский автономный округ - Югра, г. Югорск, ул. Некрасова, 1/1	обслуживание магазина	500	86:22 - 14А.414	133,5
3893	86:22:0004002:177	Ханты-Мансийский автономный округ - Югра, г. Югорск, ул. Некрасова, 1/1	под обслуживание магазина "Северный"	322	86:22 - 14А.415	125,6
3894	86:22:0004002:492	Ханты-Мансийский автономный округ - Югра, г. Югорск, ул. Некрасова	Под эксплуатацию КТП 10/0,4 кВ №17-8 в составе объекта: "ТП(5 шт.) взамен существующих №12-3, 10-06 по ул. Попова, №13-1 по ул. Новая, №14-8 по ул. Транспортная, №17-8 по ул. Некрасова в г. Югорске"	103	86:22 - 14А.416	98,1
3895	86:22:0004002:509	Ханты-Мансийский автономный округ - Югра, г. Югорск, ул. Некрасова, 2/1	под индивидуальную жилую застройку	579	86:22 - 14А.417	110,3
3896	86:22:0004002:508	Ханты-Мансийский автономный округ - Югра, г. Югорск, ул. Некрасова, 2/2	под индивидуальную жилую застройку	667	86:22 - 14А.418	32,6
3897	86:22:0004002:27	Ханты-Мансийский автономный округ - Югра, г. Югорск, ул. Некрасова, 3	Индивидуальное жилищное строительство	951	86:22 - 14А.419	67,5

№ п/п	Кадастровый номер/кадастровый квартал	Адрес/местоположение земельного участка, здания, строения сооружения	Вид разрешенного использования	Площадь земельного участка	Условный номер	Площадь прилегающей территории
3898	86:22:0004002:113	Ханты-Мансийский автономный округ - Югра, г. Югорск, ул. Некрасова, 4/1	под строительство индивидуального жилого дома	666	86:22 - 14А.420	42,4
3899	86:22:0004002:28	Ханты-Мансийский автономный округ - Югра, г. Югорск, ул. Некрасова, 4/2	Индивидуальное жилищное строительство	620	86:22 - 14А.421	31,8
3900	86:22:0004002:114	Ханты-Мансийский автономный округ - Югра, г. Югорск, ул. Некрасова, 5	Под жилую застройку Индивидуальную	951	86:22 - 14А.422	71,6
3901	86:22:0004002:244	Ханты-Мансийский автономный округ - Югра, г. Югорск, ул. Некрасова, 6	под индивидуальную жилую застройку	1250	86:22 - 14А.423	74,2
3902	86:22:0004002:115	Ханты-Мансийский автономный округ - Югра, г. Югорск, ул. Некрасова, 7	Под жилую застройку Индивидуальную	971	86:22 - 14А.424	73,5
3903	86:22:0004002:72	Ханты-Мансийский автономный округ - Югра, г. Югорск, ул. Некрасова, 8/1	под обслуживание квартиры в двухквартирном жилом доме	624	86:22 - 14А.425	36
3904	86:22:0004002:9	Ханты-Мансийский автономный округ - Югра, г. Югорск, ул. Некрасова, 8/2	обслуживание квартиры в жилом доме	662	86:22 - 14А.426	37,4
3905	86:22:0004002:116	Ханты-Мансийский автономный округ - Югра, г. Югорск, ул. Некрасова, 9	для строительства индивидуального дома	976	86:22 - 14А.427	72,2
3906	86:22:0004002:250	Ханты-Мансийский автономный округ - Югра, г. Югорск, ул. Некрасова, 10	Под обслуживание двухквартирного жилого дома	1280	86:22 - 14А.428	72,1

№ п/п	Кадастровый номер/кадастровый квартал	Адрес/местоположение земельного участка, здания, строения сооружения	Вид разрешенного использования	Площадь земельного участка	Условный номер	Площадь прилегающей территории
3907	86:22:0004002:14	Ханты-Мансийский автономный округ - Югра, г. Югорск, ул. Некрасова, 11	обслуживание индивидуального жилого дома	1033	86:22 - 14А.429	134,5
3908	86:22:0004002:186	Ханты-Мансийский автономный округ - Югра, г. Югорск, ул. Некрасова, 12/1	Блокированная жилая застройка	626	86:22 - 14А.430	35,7
3909	86:22:0004002:187	Ханты-Мансийский автономный округ - Югра, г. Югорск, ул. Некрасова, 12/2	Блокированная жилая застройка	643	86:22 - 14А.431	37,5
3910	86:22:0004002:112	Ханты-Мансийский автономный округ - Югра, г. Югорск, ул. Некрасова, 14/1	Для приусадебного участка приватизированной квартиры	668	86:22 - 14А.432	35,6
3911	86:22:0004002:189	Ханты-Мансийский автономный округ - Югра, г. Югорск, ул. Некрасова, 14/2	Под индивидуальную жилую застройку	901	86:22 - 14А.433	133
3912	86:22:0004002:190	Ханты-Мансийский автономный округ - Югра, г. Югорск, ул. Столыпина, 1	Обслуживание индивидуального жилого дома	842	86:22 - 14А.434	122,2
3913	86:22:0004002:263	Ханты-Мансийский автономный округ - Югра, г. Югорск, ул. Столыпина, 1а	под индивидуальную жилую застройку	1836	86:22 - 14А.435	172,8
3914	86:22:0004002:264	Ханты-Мансийский автономный округ - Югра, г. Югорск, ул. Столыпина, 1Б	под индивидуальную жилую застройку	1844	86:22 - 14А.436	190,4
3915	86:22:0004002:92	Ханты-Мансийский автономный округ - Югра, г. Югорск, ул. Столыпина, 2а	для индивидуального строительства	1534	86:22 - 14А.437	61,1

№ п/п	Кадастровый номер/кадастровый квартал	Адрес/местоположение земельного участка, здания, строения сооружения	Вид разрешенного использования	Площадь земельного участка	Условный номер	Площадь прилегающей территории
3916	86:22:0004002:129	Ханты-Мансийский автономный округ - Югра, г. Югорск, ул. Столыпина, 4а	для индивидуального строительства жилого дома	1439	86:22 - 14А.438	66,7
3917	86:22:0004002:21	Ханты-Мансийский автономный округ - Югра, г. Югорск, ул. Столыпина, 6а	под индивидуальную жилую застройку	1398	86:22 - 14А.439	77,1
3918	86:22:0004002:207	Ханты-Мансийский автономный округ - Югра, г. Югорск, ул. Столыпина, 8а	Для строительства индивидуального жилого дома	1281	86:22 - 14А.440	143,8
3919	86:22:0004002:29	Ханты-Мансийский автономный округ - Югра, г. Югорск, ул. Столыпина, 2/1	Индивидуальное жилищное строительство	689	86:22 - 14А.441	45,2
3920	86:22:0004002:197	Ханты-Мансийский автономный округ - Югра, г. Югорск, ул. Столыпина, 2/2	Под индивидуальную жилую застройку	774	86:22 - 14А.442	37,4
3921	86:22:0004002:191	Ханты-Мансийский автономный округ - Югра, г. Югорск, ул. Столыпина, 3	строительство жилого дома	817	86:22 - 14А.443	64,6
3922	86:22:0004002:198	Ханты-Мансийский автономный округ - Югра, г. Югорск, ул. Столыпина, 4/1	Под жилую застройку Индивидуальную	713	86:22 - 14А.444	41,7
3923	86:22:0004002:128	Ханты-Мансийский автономный округ - Югра, г. Югорск, ул. Столыпина, 4/2	Под жилую застройку Индивидуальную	678	86:22 - 14А.445	32,1
3924	86:22:0004002:130	Ханты-Мансийский автономный округ - Югра, г. Югорск, ул. Столыпина, 5	Под жилую застройку Индивидуальную	797	86:22 - 14А.446	62,3
3925	86:22:0004002:200	Ханты-Мансийский автономный округ - Югра, г. Югорск, ул. Столыпина, 6/1	под индивидуальную жилую застройку	694	86:22 - 14А.447	37,7

№ п/п	Кадастровый номер/кадастровый квартал	Адрес/местоположение земельного участка, здания, строения сооружения	Вид разрешенного использования	Площадь земельного участка	Условный номер	Площадь прилегающей территории
3926	86:22:0004002:201	Ханты-Мансийский автономный округ - Югра, г. Югорск, ул. Столыпина, 6/2	для индивидуального жилищного строительства	717	86:22 - 14А.448	38,5
3927	86:22:0004002:13	Ханты-Мансийский автономный округ - Югра, г. Югорск, ул. Столыпина, 7	строительство жилого дома	839	86:22 - 14А.449	64,1
3928	86:22:0004002:202	Ханты-Мансийский автономный округ - Югра, г. Югорск, ул. Столыпина, 8/1	Под жилую застройку Индивидуальную	690	86:22 - 14А.450	39,4
3929	86:22:0004002:76	Ханты-Мансийский автономный округ - Югра, г. Югорск, ул. Столыпина, 8/2	под строительство индивидуального жилого дома	747	86:22 - 14А.451	42,7
3930	86:22:0004002:132	Ханты-Мансийский автономный округ - Югра, г. Югорск, ул. Столыпина, 9	Под жилую застройку Индивидуальную	841	86:22 - 14А.452	61,8
3931	86:22:0004002:125	Ханты-Мансийский автономный округ - Югра, г. Югорск, ул. Столыпина, 10	для строительства индивидуального дома	891	86:22 - 14А.453	90
3932	86:22:0004002:89	Ханты-Мансийский автономный округ - Югра, г. Югорск, ул. Столыпина, 11	Под обслуживание жилого дома	832	86:22 - 14А.454	63,9
3933	86:22:0004002:90	Ханты-Мансийский автономный округ - Югра, г. Югорск, ул. Столыпина, 12	для обслуживания жилого дома	1191	86:22 - 14А.455	103,8
3934	86:22:0004002:126	Ханты-Мансийский автономный округ - Югра, г. Югорск, ул. Столыпина, 13	для обслуживания жилого дома	843	86:22 - 14А.456	63,7
3935	86:22:0004002:204	Ханты-Мансийский автономный округ - Югра, г. Югорск, ул. Столыпина, 14	под строительство двухэтажного жилого дома	1286	86:22 - 14А.457	140,5

№ п/п	Кадастровый номер/кадастровый квартал	Адрес/местоположение земельного участка, здания, строения сооружения	Вид разрешенного использования	Площадь земельного участка	Условный номер	Площадь прилегающей территории
3936	86:22:0004002:195	Ханты-Мансийский автономный округ - Югра, г. Югорск, ул. Столыпина, 15	Для обустраивания индивидуального жилого дома	1043	86:22 - 14А.458	134,5
3937	86:22:0004002:127	Ханты-Мансийский автономный округ - Югра, г. Югорск, ул. Столыпина, 16	Для обустраивания индивидуального жилого дома	935	86:22 - 14А.459	183,6
3938	86:22:0004002:20	Ханты-Мансийский автономный округ - Югра, г. Югорск, ул. Красная, 2	для строительства жилого дома	1221	86:22 - 14А.460	140,8
3939	86:22:0004002:6	Ханты-Мансийский автономный округ - Югра, г. Югорск, ул. Красная, 4	строительство индивидуального жилого дома	1250	86:22 - 14А.461	60,9
3940	86:22:0004002:103	Ханты-Мансийский автономный округ - Югра, г. Югорск, ул. Красная, 6	под строительство мансардного дома	1196	86:22 - 14А.462	63,9
3941	86:22:0004002:69	Ханты-Мансийский автономный округ - Югра, г. Югорск, ул. Красная, 8	для жилищного строительства	1221	86:22 - 14А.463	66,1
3942	86:22:0004002:438	Ханты-Мансийский автономный округ - Югра, г. Югорск, ул. Красная, 10	индивидуальная жилая застройка	1340	86:22 - 14А.464	231,8
3943	86:22:0004002:409	Ханты-Мансийский автономный округ - Югра, г. Югорск, ул. Красная, 14	индивидуальная жилая застройка	1200	86:22 - 14А.465	210,8
3944	86:22:0004002:424	Ханты-Мансийский автономный округ - Югра, г. Югорск, ул. Красная, 16	индивидуальная жилая застройка	1200	86:22 - 14А.466	128
3945	86:22:0004002:401	Ханты-Мансийский автономный округ - Югра, г. Югорск, ул. Красная, 18	индивидуальная жилая застройка	1200	86:22 - 14А.467	128,1

№ п/п	Кадастровый номер/кадастровый квартал	Адрес/местоположение земельного участка, здания, строения сооружения	Вид разрешенного использования	Площадь земельного участка	Условный номер	Площадь прилегающей территории
3946	86:22:0004002:400	Ханты-Мансийский автономный округ - Югра, г. Югорск, ул. Красная, 20	индивидуальная жилая застройка	1200	86:22 - 14А.468	128,1
3947	86:22:0004002:415	Ханты-Мансийский автономный округ - Югра, г. Югорск, ул. Красная, 22	индивидуальная жилая застройка	1200	86:22 - 14А.469	210,8
3948	86:22:0004002:10	Ханты-Мансийский автономный округ - Югра, г. Югорск, пер. Красный, 1	строительство жилого дома	2000	86:22 - 14А.470	178,9
3949	86:22:0004002:135	Ханты-Мансийский автономный округ - Югра, г. Югорск, пер. Красный, 3	для строительство жилого дома	1161	86:22 - 14А.471	60
3950	86:22:0004002:7	Ханты-Мансийский автономный округ - Югра, г. Югорск, пер. Красный, 5	для строительство жилого дома	1269	86:22 - 14А.472	61,2
3951	86:22:0004002:251	Ханты-Мансийский автономный округ - Югра, г. Югорск, пер. Красный, 7	для размещения склада ГСМ	25750	86:22 - 14А.473	1255,1
3952	86:22:0004002:440	Ханты-Мансийский автономный округ - Югра, г. Югорск, пер. Красный, 9	индивидуальная жилая застройка	1080	86:22 - 14А.474	109,2
3953	86:22:0004002:439	Ханты-Мансийский автономный округ - Югра, г. Югорск, пер. Красный, 11	индивидуальная жилая застройка	1080	86:22 - 14А.475	105,2
3954	86:22:0004002:437	Ханты-Мансийский автономный округ - Югра, г. Югорск, пер. Красный, 13	индивидуальная жилая застройка	1080	86:22 - 14А.476	192,8
3955	86:22:0004002:408	Ханты-Мансийский автономный округ - Югра, г. Югорск, пер. Красный, 15	индивидуальная жилая застройка	1200	86:22 - 14А.477	209,3

№ п/п	Кадастровый номер/кадастровый квартал	Адрес/местоположение земельного участка, здания, строения сооружения	Вид разрешенного использования	Площадь земельного участка	Условный номер	Площадь прилегающей территории
3956	86:22:0004002:423	Ханты-Мансийский автономный округ - Югра, г. Югорск, пер. Красный, 17	индивидуальная жилая застройка	1200	86:22 - 14А.478	127
3957	86:22:0004002:422	Ханты-Мансийский автономный округ - Югра, г. Югорск, пер. Красный, 19	индивидуальная жилая застройка	1200	86:22 - 14А.479	127,5
3958	86:22:0004002:413	Ханты-Мансийский автономный округ - Югра, г. Югорск, пер. Красный, 21	индивидуальная жилая застройка	1200	86:22 - 14А.480	128
3959	86:22:0004002:419	Ханты-Мансийский автономный округ - Югра, г. Югорск, пер. Красный, 23	индивидуальная жилая застройка	1200	86:22 - 14А.481	210,2
3960	86:22:0003002:2321	Ханты-Мансийский автономный округ - Югра, г. Югорск, ул. Самоцветная, 28	Под жилую постройку	1029	86:22 - 14А.482	81
3961	86:22:0003002:2322	Ханты-Мансийский автономный округ - Югра, г. Югорск, ул. Самоцветная, 26	Под жилую застройку	1034	86:22 - 14А.483	66
3962	86:22:0003002:2323	Ханты-Мансийский автономный округ - Югра, г. Югорск, ул. Самоцветная, 24	Под жилую постройку	1032	86:22 - 14А.484	62
3963	86:22:0003002:2324	Ханты-Мансийский автономный округ - Югра, г. Югорск, ул. Самоцветная, 22	Под жилую застройку	1015	86:22 - 14А.485	58
3964	86:22:0003002:2325	Ханты-Мансийский автономный округ - Югра, г. Югорск, ул. Самоцветная, 20	Под жилую застройку	1023	86:22 - 14А.486	58
3965	86:22:0003002:2326	Ханты-Мансийский автономный округ - Югра, г. Югорск, ул. Самоцветная, 18	Под жилую застройку	1009	86:22 - 14А.487	64

№ п/п	Кадастровый номер/кадастровый квартал	Адрес/местоположение земельного участка, здания, строения сооружения	Вид разрешенного использования	Площадь земельного участка	Условный номер	Площадь прилегающей территории
3966	86:22:0003002:2327	Ханты-Мансийский автономный округ - Югра, г. Югорск, ул. Самоцветная, 16	Под жилую застройку	1009	86:22 - 14А.488	67,8
3967	86:22:0003002:2328	Ханты-Мансийский автономный округ - Югра, г. Югорск, ул. Самоцветная, 14	Под жилую застройку	1010	86:22 - 14А.489	74
3968	86:22:0003002:2329	Ханты-Мансийский автономный округ - Югра, г. Югорск, ул. Самоцветная, 12	Под жилую застройку	1026	86:22 - 14А.490	78
3969	86:22:0003002:2330	Ханты-Мансийский автономный округ - Югра, г. Югорск, ул. Самоцветная, 10	Под жилую застройку	1015	86:22 - 14А.491	78
3970	86:22:0003002:2331	Ханты-Мансийский автономный округ - Югра, г. Югорск, ул. Самоцветная, 8	Под жилую застройку	1014	86:22 - 14А.492	80
3971	86:22:0003002:2332	Ханты-Мансийский автономный округ - Югра, г. Югорск, ул. Самоцветная, 6	Под жилую застройку	1011	86:22 - 14А.493	86,1
3972	86:22:0003002:2333	Ханты-Мансийский автономный округ - Югра, г. Югорск, ул. Самоцветная, 4	Под жилую застройку	1021	86:22 - 14А.494	90
3973	86:22:0003002:2334	Ханты-Мансийский автономный округ - Югра, г. Югорск, ул. Самоцветная, 2	Под жилую застройку	906	86:22 - 14А.495	122,7
16, 16А микрорайоны						
3974	86:22:0004004:954	Ханты-Мансийский автономный округ - Югра, г. Югорск, мкр 16	размещение ТП 2х400 кВА в составе объекта "Электроснабжение 16 микрорайона"	153	86:22 - 16.1	333

№ п/п	Кадастровый номер/кадастровый квартал	Адрес/местоположение земельного участка, здания, строения сооружения	Вид разрешенного использования	Площадь земельного участка	Условный номер	Площадь прилегающей территории
3975	86:22:0004004:954	Ханты-Мансийский автономный округ - Югра, г. Югорск, мкр 16	размещение ТП 2х400 кВА в составе объекта "Электроснабжение 16 микрорайона"	153	86:22 - 16.2	333
3976	86:22:0004004:557	Ханты-Мансийский автономный округ - Югра, г. Югорск, мкр 16А	строительство газораспределительного пункта	100	86:22 - 16.3	340
3977	86:22:0004004:557	Ханты-Мансийский автономный округ - Югра, г. Югорск, мкр 16А	строительство газораспределительного пункта	100	86:22 - 16.4	340
3978	86:22:0004004:978	Ханты-мансийский автономный округ-Югра, г. Югорск, мкр 16А	размещение объекта "Газоснабжение новых микрорайонов г.Югорска 16А микрорайона"	249	86:22 - 16.5	1201
3979	86:22:0004004:152	Ханты-Мансийский автономный округ - Югра, г. Югорск, ул. 8 Марта, 1	индивидуальное жилищное строительство	1619	86:22 - 16.6	330
3980	86:22:0004004:163	Ханты-Мансийский автономный округ - Югра, г. Югорск, ул. 8 Марта, 2	индивидуальное жилищное строительство	1400	86:22 - 16.7	399
3981	86:22:0004004:208	Ханты-Мансийский автономный округ - Югра, г. Югорск, ул. 8 Марта, 3	индивидуальное жилищное строительство	1203	86:22 - 16.8	66

№ п/п	Кадастровый номер/кадастровый квартал	Адрес/местоположение земельного участка, здания, строения сооружения	Вид разрешенного использования	Площадь земельного участка	Условный номер	Площадь прилегающей территории
3982	86:22:0004004:227	Ханты-Мансийский автономный округ - Югра, г. Югорск, ул. 8 Марта, 4	индивидуальное жилищное строительство	1199	86:22 - 16.9	87
3983	86:22:0004004:930	Ханты-Мансийский автономный округ - Югра, г. Югорск, ул. 8 Марта, 5	индивидуальное жилищное строительство	1191	86:22 - 16.10	63
3984	86:22:0004004:198	Ханты-Мансийский автономный округ - Югра, г. Югорск, ул. 8 Марта, 6	индивидуальное жилищное строительство	1205	86:22 - 16.11	85
3985	86:22:0004004:559	Ханты-Мансийский автономный округ - Югра, г. Югорск, ул. 8 Марта, 7	индивидуальное жилищное строительство	1205	86:22 - 16.12	64
3986	86:22:0004004:593	Ханты-Мансийский автономный округ - Югра, г. Югорск, ул. 8 Марта, 8	индивидуальное жилищное строительство	1200	86:22 - 16.13	87
3987	86:22:0004004:284	Ханты-Мансийский автономный округ - Югра, г. Югорск, ул. 8 Марта, 9	индивидуальное жилищное строительство	1200	86:22 - 16.14	64
3988	86:22:0004004:179	Ханты-Мансийский автономный округ - Югра, г. Югорск, ул. 8 Марта, 10	индивидуальное жилищное строительство	1217	86:22 - 16.15	91
3989	86:22:0004004:473	Ханты-Мансийский автономный округ - Югра, г. Югорск, ул. 8 Марта, 11	индивидуальное жилищное строительство	1200	86:22 - 16.16	64

№ п/п	Кадастровый номер/кадастровый квартал	Адрес/местоположение земельного участка, здания, строения сооружения	Вид разрешенного использования	Площадь земельного участка	Условный номер	Площадь прилегающей территории
3990	86:22:0004004:171	Ханты-Мансийский автономный округ - Югра, г. Югорск, ул. 8 Марта, 12	индивидуальное жилищное строительство	1197	86:22 - 16.17	89
3991	86:22:0004004:221	Ханты-Мансийский автономный округ - Югра, г. Югорск, ул. 8 Марта, 13	индивидуальное жилищное строительство	1189	86:22 - 16.18	62
3992	86:22:0004004:460	Ханты-Мансийский автономный округ - Югра, г. Югорск, ул. 8 Марта, 14	индивидуальное жилищное строительство	1186	86:22 - 16.19	301
3993	86:22:0004004:98	Ханты-Мансийский автономный округ - Югра, г. Югорск, ул. 8 Марта, 15	индивидуальное жилищное строительство	1200	86:22 - 16.20	61
3994	86:22:0004004:195	Ханты-Мансийский автономный округ - Югра, г. Югорск, ул. 8 Марта, 17	индивидуальное жилищное строительство	1405	86:22 - 16.21	72
3995	86:22:0004004:59	Ханты-Мансийский автономный округ - Югра, г. Югорск, ул. Бажова, 1	индивидуальное жилищное строительство	1156	86:22 - 16.22	342
3996	86:22:0004004:60	Ханты-Мансийский автономный округ - Югра, г. Югорск, ул. Бажова, 3	индивидуальное жилищное строительство	1190	86:22 - 16.23	175
3997	86:22:0004004:107	Ханты-Мансийский автономный округ - Югра, г. Югорск, ул. Бажова, 5	индивидуальное жилищное строительство	1190	86:22 - 16.24	175

№ п/п	Кадастровый номер/кадастровый квартал	Адрес/местоположение земельного участка, здания, строения сооружения	Вид разрешенного использования	Площадь земельного участка	Условный номер	Площадь прилегающей территории
3998	86:22:0004004:108	Ханты-Мансийский автономный округ - Югра, г. Югорск, ул. Бажова, 7	индивидуальное жилищное строительство	1054	86:22 - 16.25	155
3999	86:22:0004004:110	Ханты-Мансийский автономный округ - Югра, г. Югорск, ул. Бажова, 9	индивидуальное жилищное строительство	595	86:22 - 16.26	87
4000	86:22:0004004:109	Ханты-Мансийский автономный округ - Югра, г. Югорск, ул. Бажова, 9 -1	индивидуальное жилищное строительство	595	86:22 - 16.27	87
4001	86:22:0004004:112	Ханты-Мансийский автономный округ - Югра, г. Югорск, ул. Бажова, 11	индивидуальное жилищное строительство	578	86:22 - 16.28	84
4002	86:22:0004004:111	Ханты-Мансийский автономный округ - Югра, г. Югорск, ул. Бажова, 11 - 1	индивидуальное жилищное строительство	595	86:22 - 16.29	87
4003	86:22:0004004:113	Ханты-Мансийский автономный округ - Югра, г. Югорск, ул. Бажова, 13	индивидуальное жилищное строительство	595	86:22 - 16.30	87
4004	86:22:0004004:114	Ханты-Мансийский автономный округ - Югра, г. Югорск, ул. Бажова, 13	индивидуальное жилищное строительство	918	86:22 - 16.31	135
4005	86:22:0004004:115	Ханты-Мансийский автономный округ - Югра, г. Югорск, ул. Бажова, 15	индивидуальное жилищное строительство	901	86:22 - 16.32	132

№ п/п	Кадастровый номер/кадастровый квартал	Адрес/местоположение земельного участка, здания, строения сооружения	Вид разрешенного использования	Площадь земельного участка	Условный номер	Площадь прилегающей территории
4006	86:22:0004004:116	Ханты-Мансийский автономный округ - Югра, г. Югорск, ул. Бажова, 15/2	индивидуальное жилищное строительство	1190	86:22 - 16.33	175
4007	86:22:0004004:117	Ханты-Мансийский автономный округ - Югра, г. Югорск, ул. Бажова, 17	индивидуальное жилищное строительство	1257	86:22 - 16.34	185
4008	86:22:0004004:118	Ханты-Мансийский автономный округ - Югра, г. Югорск, ул. Бажова, 17 - 2	индивидуальное жилищное строительство	1156	86:22 - 16.35	170
4009	86:22:0004004:525	Ханты-Мансийский автономный округ - Югра, г. Югорск, ул. Бажова, 19	индивидуальное жилищное строительство	961	86:22 - 16.36	303
4010	86:22:0004004:577	Ханты-Мансийский автономный округ - Югра, г. Югорск, ул. Гагарина, 1	индивидуальное жилищное строительство	1329	86:22 - 16.37	454
4011	86:22:0004004:329	Ханты-Мансийский автономный округ - Югра, г. Югорск, ул. Гагарина, 2	индивидуальное жилищное строительство	1197	86:22 - 16.38	150
4012	86:22:0004004:182	Ханты-Мансийский автономный округ - Югра, г. Югорск, ул. Гагарина, 3	индивидуальное жилищное строительство	991	86:22 - 16.39	268
4013	86:22:0004004:162	Ханты-Мансийский автономный округ - Югра, г. Югорск, ул. Гагарина, 4	индивидуальное жилищное строительство	1200	86:22 - 16.40	150

№ п/п	Кадастровый номер/кадастровый квартал	Адрес/местоположение земельного участка, здания, строения сооружения	Вид разрешенного использования	Площадь земельного участка	Условный номер	Площадь прилегающей территории
4014	86:22:0004004:194	Ханты-Мансийский автономный округ - Югра, г. Югорск, ул. Гагарина, 4	индивидуальное жилищное строительство	1198	86:22 - 16.41	149
4015	86:22:0004004:174	Ханты-Мансийский автономный округ - Югра, г. Югорск, ул. Гагарина, 5	индивидуальное жилищное строительство	1192	86:22 - 16.42	354
4016	86:22:0004004:186	Ханты-Мансийский автономный округ - Югра, г. Югорск, ул. Гагарина, 6	индивидуальное жилищное строительство	1252	86:22 - 16.43	155
4017	86:22:0004002:241	Ханты-Мансийский автономный округ - Югра, г. Югорск, ул. Гагарина, 7	индивидуальное жилищное строительство	1694	86:22 - 16.44	399
4018	86:22:0004004:290	Ханты-Мансийский автономный округ - Югра, г. Югорск, ул. Гагарина, 7А	индивидуальное жилищное строительство	1189	86:22 - 16.45	150
4019	86:22:0004004:1060	Ханты-Мансийский автономный округ - Югра, г. Югорск, ул. Гагарина, 7Б/1	индивидуальное жилищное строительство	695	86:22 - 16.46	72
4020	86:22:0004004:1061	Ханты-Мансийский автономный округ - Югра, г. Югорск, ул. Гагарина, 7Б/2	индивидуальное жилищное строительство	696	86:22 - 16.47	256
4021	86:22:0004004:365	Ханты-Мансийский автономный округ - Югра, г. Югорск, ул. Гагарина, 8	индивидуальное жилищное строительство	1200	86:22 - 16.48	144

№ п/п	Кадастровый номер/кадастровый квартал	Адрес/местоположение земельного участка, здания, строения сооружения	Вид разрешенного использования	Площадь земельного участка	Условный номер	Площадь прилегающей территории
4022	86:22:0004004:384	Ханты-Мансийский автономный округ - Югра, г. Югорск, ул. Гагарина, 10	индивидуальное жилищное строительство	1190	86:22 - 16.49	150
4023	86:22:0004004:549	Ханты-Мансийский автономный округ - Югра, г. Югорск, ул. Гагарина, 11	индивидуальное жилищное строительство	1091	86:22 - 16.50	306
4024	86:22:0004004:401	Ханты-Мансийский автономный округ - Югра, г. Югорск, ул. Гагарина, 12	индивидуальное жилищное строительство	1190	86:22 - 16.51	149
4025	86:22:0004004:583	Ханты-Мансийский автономный округ - Югра, г. Югорск, ул. Гагарина, 13	индивидуальное жилищное строительство	1211	86:22 - 16.52	505
4026	86:22:0004004:318	Ханты-Мансийский автономный округ - Югра, г. Югорск, ул. Гагарина, 15	индивидуальное жилищное строительство	1425	86:22 - 16.53	364
4027	86:22:0004004:572	Ханты-Мансийский автономный округ - Югра, г. Югорск, ул. Гагарина, 16	индивидуальное жилищное строительство	1258	86:22 - 16.54	155
4028	86:22:0004002:30	Ханты-Мансийский автономный округ - Югра, г. Югорск, ул. Гагарина, 17	индивидуальное жилищное строительство	1285	86:22 - 16.55	364
4029	86:22:0004004:360	Ханты-Мансийский автономный округ - Югра, г. Югорск, ул. Гагарина, 18	индивидуальное жилищное строительство	1188	86:22 - 16.56	144

№ п/п	Кадастровый номер/кадастровый квартал	Адрес/местоположение земельного участка, здания, строения сооружения	Вид разрешенного использования	Площадь земельного участка	Условный номер	Площадь прилегающей территории
4030	86:22:0004004:388	Ханты-Мансийский автономный округ - Югра, г. Югорск, ул. Гагарина, 20	индивидуальное жилищное строительство	1201	86:22 - 16.57	149
4031	86:22:0004004:213	Ханты-Мансийский автономный округ - Югра, г. Югорск, ул. Гагарина, 22	индивидуальное жилищное строительство	1191	86:22 - 16.58	151
4032	86:22:0004004:191	Ханты-Мансийский автономный округ - Югра, г. Югорск, ул. Гагарина, 24	индивидуальное жилищное строительство	1201	86:22 - 16.59	359
4033	86:22:0004004:225	Ханты-Мансийский автономный округ - Югра, г. Югорск, ул. Гагарина, 26	индивидуальное жилищное строительство	1202	86:22 - 16.60	362
4034	86:22:0004004:422	Ханты-Мансийский автономный округ - Югра, г. Югорск, ул. Гагарина, 28	индивидуальное жилищное строительство	1204	86:22 - 16.61	151
4035	86:22:0004004:197	Ханты-Мансийский автономный округ - Югра, г. Югорск, ул. Гагарина, 30	индивидуальное жилищное строительство	1195	86:22 - 16.62	149
4036	86:22:0004004:42	Ханты-Мансийский автономный округ - Югра, г. Югорск, ул. Гагарина, 32	индивидуальное жилищное строительство	1200	86:22 - 16.63	150
4037	86:22:0004004:220	Ханты-Мансийский автономный округ - Югра, г. Югорск, ул. Гагарина, 34	индивидуальное жилищное строительство	1190	86:22 - 16.64	149

№ п/п	Кадастровый номер/кадастровый квартал	Адрес/местоположение земельного участка, здания, строения сооружения	Вид разрешенного использования	Площадь земельного участка	Условный номер	Площадь прилегающей территории
4038	86:22:0004004:464	Ханты-Мансийский автономный округ - Югра, г. Югорск, ул. Гагарина, 34	индивидуальное жилищное строительство	1200	86:22 - 16.65	149
4039	86:22:0004004:48	Ханты-Мансийский автономный округ - Югра, г. Югорск, ул. Гагарина, 38	индивидуальное жилищное строительство	1195	86:22 - 16.66	149
4040	86:22:0004004:189	Ханты-Мансийский автономный округ - Югра, г. Югорск, ул. Гагарина, 40	индивидуальное жилищное строительство	1211	86:22 - 16.67	151
4041	86:22:0004004:21	Ханты-Мансийский автономный округ - Югра, г. Югорск, ул. Гагарина, 42	индивидуальное жилищное строительство	1200	86:22 - 16.68	149
4042	86:22:0004004:22	Ханты-Мансийский автономный округ - Югра, г. Югорск, ул. Гагарина, 44	индивидуальное жилищное строительство	1331	86:22 - 16.69	358
4043	86:22:0004004:31	Ханты-Мансийский автономный округ - Югра, г. Югорск, ул. Железнодорожная	размещение промышленной базы с магазином	3249	86:22 - 16.70	1878
4044	86:22:0004004:588	Ханты-Мансийский автономный округ - Югра, г. Югорск, ул. Железнодорожная	обслуживание торговых рядов	804	86:22 - 16.71	25
4045	86:22:0004004:589	Ханты-Мансийский автономный округ - Югра, г. Югорск, ул. Железнодорожная	сооружения для постоянного и временного хранения транспортных средств	817	86:22 - 16.72	1488

№ п/п	Кадастровый номер/кадастровый квартал	Адрес/местоположение земельного участка, здания, строения сооружения	Вид разрешенного использования	Площадь земельного участка	Условный номер	Площадь прилегающей территории
4046	86:22:0004004:984	Ханты-Мансийский автономный округ - Югра, г. Югорск, ул. Железнодорожная	размещение сетей газоснабжения к зданию, расположенному по улице Железнодорожной, 55	401	86:22 - 16.73	156
4047	86:22:0004004:38	Ханты-Мансийский автономный округ - Югра, г. Югорск, ул. Железнодорожная (район вещевого рынка)	строительство торгового комплекса	10138	86:22 - 16.74	6179
4048	86:22:0004004:926	Ханты-Мансийский автономный округ - Югра, г. Югорск, ул. Железнодорожная, 55	магазин	1968	86:22 - 16.75	1476
4049	86:22:0004004:934	Ханты-Мансийский автономный округ - Югра, г. Югорск, ул. Железнодорожная, 59	размещение рынка	11251	86:22 - 16.76	3627
4050	86:22:0004004:571	Ханты-Мансийский автономный округ - Югра, г. Югорск, ул. Железнодорожная, 59Б	обслуживание здания ангарного типа	844	86:22 - 16.77	25
4051	86:22:0004004:550	Ханты-Мансийский автономный округ - Югра, г. Югорск, ул. Железнодорожная, 59А	обслуживание кафе-закусочной	267	86:22 - 16.78	361
4052	86:22:0004004:553	Ханты-Мансийский автономный округ - Югра, г. Югорск, ул. Железнодорожная, 61	строительство остановочного комплекса с магазином	622	86:22 - 16.79	815

№ п/п	Кадастровый номер/кадастровый квартал	Адрес/местоположение земельного участка, здания, строения сооружения	Вид разрешенного использования	Площадь земельного участка	Условный номер	Площадь прилегающей территории
4053	86:22:0004004:1361	Ханты-Мансийский автономный округ - Югра, г. Югорск, ул. Железнодорожная, 65	предпринимательство	2617	86:22 - 16.80	1657
4054	86:22:0004004:1362	Ханты-Мансийский автономный округ - Югра, г. Югорск, ул. Железнодорожная, 67	предпринимательство	3383	86:22 - 16.81	1240
4055	86:22:0004004:958	Ханты-Мансийский автономный округ - Югра, г. Югорск, ул. Железнодорожная, 69	размещение мойки автомобилей	1572	86:22 - 16.82	1601
4056	86:22:0004004:1395	Ханты-Мансийский автономный округ - Югра, г. Югорск, ул. Железнодорожная, 71	бытовое обслуживание	1004	86:22 - 16.83	636
4057	86:22:0004004:402	Ханты-Мансийский автономный округ - Югра, г. Югорск, ул. Загородная, 1	индивидуальное жилищное строительство	1744	86:22 - 16.84	351
4058	86:22:0004004:357	Ханты-Мансийский автономный округ - Югра, г. Югорск, ул. Загородная, 2	индивидуальное жилищное строительство	1060	86:22 - 16.85	355
4059	86:22:0004004:39	Ханты-Мансийский автономный округ - Югра, г. Югорск, ул. Загородная, 3	индивидуальное жилищное строительство	1237	86:22 - 16.86	117
4060	86:22:0004004:75	Ханты-Мансийский автономный округ - Югра, г. Югорск, ул. Загородная, 4	индивидуальное жилищное строительство	1020	86:22 - 16.87	98

№ п/п	Кадастровый номер/кадастровый квартал	Адрес/местоположение земельного участка, здания, строения сооружения	Вид разрешенного использования	Площадь земельного участка	Условный номер	Площадь прилегающей территории
4061	86:22:0004004:206	Ханты-Мансийский автономный округ - Югра, г. Югорск, ул. Загородная, 5	индивидуальное жилищное строительство	1105	86:22 - 16.88	106
4062	86:22:0004004:166	Ханты-Мансийский автономный округ - Югра, г. Югорск, ул. Загородная, 6	индивидуальное жилищное строительство	1040	86:22 - 16.89	94
4063	86:22:0004004:63	Ханты-Мансийский автономный округ - Югра, г. Югорск, ул. Загородная, 7	индивидуальное жилищное строительство	1200	86:22 - 16.90	111
4064	86:22:0004004:6	Ханты-Мансийский автономный округ - Югра, г. Югорск, ул. Загородная, 8	индивидуальное жилищное строительство	1015	86:22 - 16.91	91
4065	86:22:0004004:64	Ханты-Мансийский автономный округ - Югра, г. Югорск, ул. Загородная, 9	индивидуальное жилищное строительство	1200	86:22 - 16.92	113
4066	86:22:0004004:188	Ханты-Мансийский автономный округ - Югра, г. Югорск, ул. Загородная, 10	индивидуальное жилищное строительство	1019	86:22 - 16.93	114
4067	86:22:0004004:414	Ханты-Мансийский автономный округ - Югра, г. Югорск, ул. Загородная, 11	индивидуальное жилищное строительство	1200	86:22 - 16.94	116
4068	86:22:0004004:340	Ханты-Мансийский автономный округ - Югра, г. Югорск, ул. Загородная, 12	индивидуальное жилищное строительство	1020	86:22 - 16.95	255

№ п/п	Кадастровый номер/кадастровый квартал	Адрес/местоположение земельного участка, здания, строения сооружения	Вид разрешенного использования	Площадь земельного участка	Условный номер	Площадь прилегающей территории
4069	86:22:0004004:477	Ханты-Мансийский автономный округ - Югра, г. Югорск, ул. Загородная, 13	индивидуальное жилищное строительство	1206	86:22 - 16.96	294
4070	86:22:0004004:336	Ханты-Мансийский автономный округ - Югра, г. Югорск, ул. Загородная, 14	индивидуальное жилищное строительство	1006	86:22 - 16.97	204
4071	86:22:0004004:100	Ханты-Мансийский автономный округ - Югра, г. Югорск, ул. Загородная, 15	индивидуальное жилищное строительство	1170	86:22 - 16.98	176
4072	86:22:0004004:5	Ханты-Мансийский автономный округ - Югра, г. Югорск, ул. Загородная, 16	индивидуальное жилищное строительство	997	86:22 - 16.99	91
4073	86:22:0004004:153	Ханты-Мансийский автономный округ - Югра, г. Югорск, ул. Загородная, 17	индивидуальное жилищное строительство	1200	86:22 - 16.100	95
4074	86:22:0004004:332	Ханты-Мансийский автономный округ - Югра, г. Югорск, ул. Загородная, 18	индивидуальное жилищное строительство	1026	86:22 - 16.101	83
4075	86:22:0004004:33	Ханты-Мансийский автономный округ - Югра, г. Югорск, ул. Загородная, 19	индивидуальное жилищное строительство	1150	86:22 - 16.102	98
4076	86:22:0004004:18	Ханты-Мансийский автономный округ - Югра, г. Югорск, ул. Загородная, 20	индивидуальное жилищное строительство	1034	86:22 - 16.103	85

№ п/п	Кадастровый номер/кадастровый квартал	Адрес/местоположение земельного участка, здания, строения сооружения	Вид разрешенного использования	Площадь земельного участка	Условный номер	Площадь прилегающей территории
4077	86:22:0004004:19	Ханты-Мансийский автономный округ - Югра, г. Югорск, ул. Загородная, 21	индивидуальное жилищное строительство	1200	86:22 - 16.104	97
4078	86:22:0004004:149	Ханты-Мансийский автономный округ - Югра, г. Югорск, ул. Загородная, 22	индивидуальное жилищное строительство	1020	86:22 - 16.105	94
4079	86:22:0004004:345	Ханты-Мансийский автономный округ - Югра, г. Югорск, ул. Загородная, 23	индивидуальное жилищное строительство	1222	86:22 - 16.106	98
4080	86:22:0004004:37	Ханты-Мансийский автономный округ - Югра, г. Югорск, ул. Загородная, 24	индивидуальное жилищное строительство	1005	86:22 - 16.107	98
4081	86:22:0004004:95	Ханты-Мансийский автономный округ - Югра, г. Югорск, ул. Загородная, 25	индивидуальное жилищное строительство	1219	86:22 - 16.108	98
4082	86:22:0004004:430	Ханты-Мансийский автономный округ - Югра, г. Югорск, ул. Загородная, 26	индивидуальное жилищное строительство	1036	86:22 - 16.109	96
4083	86:22:0004004:217	Ханты-Мансийский автономный округ - Югра, г. Югорск, ул. Загородная, 27	индивидуальное жилищное строительство	1200	86:22 - 16.110	101
4084	86:22:0004004:187	Ханты-Мансийский автономный округ - Югра, г. Югорск, ул. Загородная, 28	индивидуальное жилищное строительство	1579	86:22 - 16.111	150

№ п/п	Кадастровый номер/кадастровый квартал	Адрес/местоположение земельного участка, здания, строения сооружения	Вид разрешенного использования	Площадь земельного участка	Условный номер	Площадь прилегающей территории
4085	86:22:0004004:378	Ханты-Мансийский автономный округ - Югра, г. Югорск, ул. Загородная, 29	индивидуальное жилищное строительство	1210	86:22 - 16.112	103
4086	86:22:0004004:415	Ханты-Мансийский автономный округ - Югра, г. Югорск, ул. Загородная, 30	индивидуальное жилищное строительство	1277	86:22 - 16.113	524
4087	86:22:0004004:62	Ханты-Мансийский автономный округ - Югра, г. Югорск, ул. Загородная, 31	индивидуальное жилищное строительство	1200	86:22 - 16.114	103
4088	86:22:0004004:8	Ханты-Мансийский автономный округ - Югра, г. Югорск, ул. Загородная, 33	индивидуальное жилищное строительство	1200	86:22 - 16.115	106
4089	86:22:0004004:69	Ханты-Мансийский автономный округ - Югра, г. Югорск, ул. Загородная, 35	индивидуальное жилищное строительство	1200	86:22 - 16.116	349
4090	86:22:0004004:456	Ханты-Мансийский автономный округ - Югра, г. Югорск, ул. Защитников Отечества, 2	индивидуальное жилищное строительство	1175	86:22 - 16.117	454
4091	86:22:0004004:291	Ханты-Мансийский автономный округ - Югра, г. Югорск, ул. Защитников Отечества, 4	индивидуальное жилищное строительство	1197	86:22 - 16.118	200
4092	86:22:0004004:333	Ханты-Мансийский автономный округ - Югра, г. Югорск, ул. Защитников Отечества, 6	индивидуальное жилищное строительство	1200	86:22 - 16.119	62

№ п/п	Кадастровый номер/кадастровый квартал	Адрес/местоположение земельного участка, здания, строения сооружения	Вид разрешенного использования	Площадь земельного участка	Условный номер	Площадь прилегающей территории
4093	86:22:0004004:343	Ханты-Мансийский автономный округ - Югра, г. Югорск, ул. Защитников Отечества, 8	индивидуальное жилищное строительство	1196	86:22 - 16.120	62
4094	86:22:0004004:386	Ханты-Мансийский автономный округ - Югра, г. Югорск, ул. Защитников Отечества, 10	индивидуальное жилищное строительство	1204	86:22 - 16.121	79
4095	86:22:0004004:158	Ханты-Мансийский автономный округ - Югра, г. Югорск, ул. Защитников Отечества, 12	индивидуальное жилищное строительство	1178	86:22 - 16.122	57
4096	86:22:0004004:270	Ханты-Мансийский автономный округ - Югра, г. Югорск, ул. Защитников Отечества, 14	индивидуальное жилищное строительство	1200	86:22 - 16.123	59
4097	86:22:0004004:11	Ханты-Мансийский Автономный округ - Югра, г. Югорск, ул. Защитников Отечества, 16	индивидуальное жилищное строительство	1200	86:22 - 16.124	55
4098	86:22:0004004:554	Ханты-Мансийский Автономный округ - Югра, г. Югорск, ул. Защитников Отечества, 18	индивидуальное жилищное строительство	1200	86:22 - 16.125	53
4099	86:22:0004004:58	Ханты-Мансийский автономный округ - Югра, г. Югорск, ул. Кооперативная, 1	индивидуальное жилищное строительство	1050	86:22 - 16.126	338
4100	86:22:0004004:99	Ханты-Мансийский автономный округ - Югра, г. Югорск, ул. Кооперативная, 1	индивидуальное жилищное строительство	1170	86:22 - 16.127	195

№ п/п	Кадастровый номер/кадастровый квартал	Адрес/местоположение земельного участка, здания, строения сооружения	Вид разрешенного использования	Площадь земельного участка	Условный номер	Площадь прилегающей территории
4101	86:22:0004004:120	Ханты-Мансийский автономный округ - Югра, г. Югорск, ул. Кооперативная, 2	индивидуальное жилищное строительство	595	86:22 - 16.128	87
4102	86:22:0004004:1380	Ханты-Мансийский автономный округ - Югра, г. Югорск, ул. Кооперативная, 2/2	индивидуальное жилищное строительство	565	86:22 - 16.129	285
4103	86:22:0004004:76	Ханты-Мансийский автономный округ - Югра, г. Югорск, ул. Кооперативная, 3	индивидуальное жилищное строительство	1170	86:22 - 16.130	195
4104	86:22:0004004:77	Ханты-Мансийский автономный округ - Югра, г. Югорск, ул. Кооперативная, 3	индивидуальное жилищное строительство	1200	86:22 - 16.131	200
4105	86:22:0004004:121	Ханты-Мансийский автономный округ - Югра, г. Югорск, ул. Кооперативная, 4	индивидуальное жилищное строительство	595	86:22 - 16.132	87
4106	86:22:0004004:122	Ханты-Мансийский автономный округ - Югра, г. Югорск, ул. Кооперативная, 4	индивидуальное жилищное строительство	595	86:22 - 16.133	87
4107	86:22:0004004:79	Ханты-Мансийский автономный округ - Югра, г. Югорск, ул. Кооперативная, 5	индивидуальное жилищное строительство	1200	86:22 - 16.134	200
4108	86:22:0004004:78	Ханты-Мансийский автономный округ - Югра, г. Югорск, ул. Кооперативная, 5/1	индивидуальное жилищное строительство	1200	86:22 - 16.135	200

№ п/п	Кадастровый номер/кадастровый квартал	Адрес/местоположение земельного участка, здания, строения сооружения	Вид разрешенного использования	Площадь земельного участка	Условный номер	Площадь прилегающей территории
4109	86:22:0004004:124	Ханты-Мансийский автономный округ - Югра, г. Югорск, ул. Кооперативная, 6 - 1	индивидуальное жилищное строительство	595	86:22 - 16.136	83
4110	86:22:0004004:123	Ханты-Мансийский автономный округ - Югра, г. Югорск, ул. Кооперативная, 6 - 2	индивидуальное жилищное строительство	622	86:22 - 16.137	91
4111	86:22:0004004:1073	Ханты-Мансийский автономный округ - Югра, г. Югорск, ул. Кооперативная, 7	размещение многоквартирного жилого дома	2399	86:22 - 16.138	400
4112	86:22:0004004:126	Ханты-Мансийский автономный округ - Югра, г. Югорск, ул. Кооперативная, 8/1	индивидуальное жилищное строительство	595	86:22 - 16.139	87
4113	86:22:0004004:125	Ханты-Мансийский автономный округ - Югра, г. Югорск, ул. Кооперативная, 8/2	индивидуальное жилищное строительство	595	86:22 - 16.140	87
4114	86:22:0004004:82	Ханты-Мансийский автономный округ - Югра, г. Югорск, ул. Кооперативная, 9	индивидуальное жилищное строительство	1200	86:22 - 16.141	200
4115	86:22:0004004:83	Ханты-Мансийский автономный округ - Югра, г. Югорск, ул. Кооперативная, 9	индивидуальное жилищное строительство	1200	86:22 - 16.142	200
4116	86:22:0004004:127	Ханты-Мансийский автономный округ - Югра, г. Югорск, ул. Кооперативная, 10 - 2	индивидуальное жилищное строительство	595	86:22 - 16.143	87

№ п/п	Кадастровый номер/кадастровый квартал	Адрес/местоположение земельного участка, здания, строения сооружения	Вид разрешенного использования	Площадь земельного участка	Условный номер	Площадь прилегающей территории
4117	86:22:0004004:128	Ханты-Мансийский автономный округ - Югра, г. Югорск, ул. Кооперативная, 10/1	индивидуальное жилищное строительство	595	86:22 - 16.144	87
4118	86:22:0004004:150	Ханты-Мансийский автономный округ - Югра, г. Югорск, ул. Кооперативная, 11	индивидуальное жилищное строительство	1583	86:22 - 16.145	411
4119	86:22:0004004:130	Ханты-Мансийский автономный округ - Югра, г. Югорск, ул. Кооперативная, 12	индивидуальное жилищное строительство	918	86:22 - 16.146	134
4120	86:22:0004004:129	Ханты-Мансийский автономный округ - Югра, г. Югорск, ул. Кооперативная, 12/2	индивидуальное жилищное строительство	595	86:22 - 16.147	87
4121	86:22:0004004:131	Ханты-Мансийский автономный округ - Югра, г. Югорск, ул. Кооперативная, 14	индивидуальное жилищное строительство	918	86:22 - 16.148	135
4122	86:22:0004004:132	Ханты-Мансийский автономный округ - Югра, г. Югорск, ул. Кооперативная, 14	индивидуальное жилищное строительство	1190	86:22 - 16.149	175
4123	86:22:0004004:134	Ханты-Мансийский автономный округ - Югра, г. Югорск, ул. Кооперативная, 16	индивидуальное жилищное строительство	1190	86:22 - 16.150	174
4124	86:22:0004004:133	Ханты-Мансийский автономный округ - Югра, г. Югорск, ул. Кооперативная, 16/2	индивидуальное жилищное строительство	1190	86:22 - 16.151	175

№ п/п	Кадастровый номер/кадастровый квартал	Адрес/местоположение земельного участка, здания, строения сооружения	Вид разрешенного использования	Площадь земельного участка	Условный номер	Площадь прилегающей территории
4125	86:22:0004004:135	Ханты-Мансийский автономный округ - Югра, г. Югорск, ул. Кооперативная, 18	индивидуальное жилищное строительство	1190	86:22 - 16.152	175
4126	86:22:0004004:136	Ханты-Мансийский автономный округ - Югра, г. Югорск, ул. Кооперативная, 18/1	индивидуальное жилищное строительство	1439	86:22 - 16.153	438
4127	86:22:0004004:480	Ханты-Мансийский автономный округ - Югра, г. Югорск, ул. Новослободская, 2	индивидуальное жилищное строительство	1143	86:22 - 16.154	397
4128	86:22:0004004:224	Ханты-Мансийский автономный округ - Югра, г. Югорск, ул. Новослободская, 4	индивидуальное жилищное строительство	1200	86:22 - 16.155	150
4129	86:22:0004004:209	Ханты-Мансийский автономный округ - Югра, г. Югорск, ул. Новослободская, 6	индивидуальное жилищное строительство	1197	86:22 - 16.156	149
4130	86:22:0004004:211	Ханты-Мансийский автономный округ - Югра, г. Югорск, ул. Новослободская, 8	индивидуальное жилищное строительство	1206	86:22 - 16.157	153
4131	86:22:0004004:138	Ханты-Мансийский автономный округ - Югра, г. Югорск, ул. Новослободская, 10	индивидуальное жилищное строительство	1175	86:22 - 16.158	146
4132	86:22:0004004:193	Ханты-Мансийский автономный округ - Югра, г. Югорск, ул. Новослободская, 12	индивидуальное жилищное строительство	1206	86:22 - 16.159	152

№ п/п	Кадастровый номер/кадастровый квартал	Адрес/местоположение земельного участка, здания, строения сооружения	Вид разрешенного использования	Площадь земельного участка	Условный номер	Площадь прилегающей территории
4133	86:22:0004004:184	Ханты-Мансийский автономный округ - Югра, г. Югорск, ул. Новослободская, 14	индивидуальное жилищное строительство	1191	86:22 - 16.160	149
4134	86:22:0004004:90	Ханты-Мансийский автономный округ - Югра, г. Югорск, ул. Покровская, 1	индивидуальное жилищное строительство	1195	86:22 - 16.161	516
4135	86:22:0004004:177	Ханты-Мансийский автономный округ - Югра, г. Югорск, ул. Покровская, 3	индивидуальное жилищное строительство	1199	86:22 - 16.162	152
4136	86:22:0004004:370	Ханты-Мансийский автономный округ - Югра, г. Югорск, ул. Покровская, 5	индивидуальное жилищное строительство	1194	86:22 - 16.163	150
4137	86:22:0004004:395	Ханты-Мансийский автономный округ - Югра, г. Югорск, ул. Покровская, 7	индивидуальное жилищное строительство	1178	86:22 - 16.164	150
4138	86:22:0004004:375	Ханты-Мансийский автономный округ - Югра, г. Югорск, ул. Покровская, 9	индивидуальное жилищное строительство	1204	86:22 - 16.165	149
4139	86:22:0004004:74	Ханты-Мансийский автономный округ - Югра, г. Югорск, ул. Покровская, 11	индивидуальное жилищное строительство	1224	86:22 - 16.166	150
4140	86:22:0004004:16	Ханты-Мансийский автономный округ - Югра, г. Югорск, ул. Покровская, 13	индивидуальное жилищное строительство	1243	86:22 - 16.167	150

№ п/п	Кадастровый номер/кадастровый квартал	Адрес/местоположение земельного участка, здания, строения сооружения	Вид разрешенного использования	Площадь земельного участка	Условный номер	Площадь прилегающей территории
4141	86:22:0004004:419	Ханты-Мансийский автономный округ - Югра, г. Югорск, ул. Покровская, 15	индивидуальное жилищное строительство	1200	86:22 - 16.168	152
4142	86:22:0004004:1364	Ханты-Мансийский автономный округ - Югра, г. Югорск, ул. Покровская, 17	индивидуальное жилищное строительство	788	86:22 - 16.169	150
4143	86:22:0004004:3	Ханты-Мансийский автономный округ - Югра, г. Югорск, ул. Покровская, 19	индивидуальное жилищное строительство	1200	86:22 - 16.170	150
4144	86:22:0004004:196	Ханты-Мансийский автономный округ - Югра, г. Югорск, ул. Покровская, 21	индивидуальное жилищное строительство	1195	86:22 - 16.171	322
4145	86:22:0004004:102	Ханты-Мансийский автономный округ - Югра, г. Югорск, ул. Покровская, 23	индивидуальное жилищное строительство	1200	86:22 - 16.172	284
4146	86:22:0004004:303	Ханты-Мансийский автономный округ - Югра, г. Югорск, ул. Покровская, 25	индивидуальное жилищное строительство	1174	86:22 - 16.173	145
4147	86:22:0004004:302	Ханты-Мансийский автономный округ - Югра, г. Югорск, ул. Покровская, 27	индивидуальное жилищное строительство	1200	86:22 - 16.174	151
4148	86:22:0004004:385	Ханты-Мансийский автономный округ - Югра, г. Югорск, ул. Покровская, 29	индивидуальное жилищное строительство	1200	86:22 - 16.175	148

№ п/п	Кадастровый номер/кадастровый квартал	Адрес/местоположение земельного участка, здания, строения сооружения	Вид разрешенного использования	Площадь земельного участка	Условный номер	Площадь прилегающей территории
4149	86:22:0004004:168	Ханты-Мансийский автономный округ - Югра, г. Югорск, ул. Покровская, 31	индивидуальное жилищное строительство	1220	86:22 - 16.176	151
4150	86:22:0004004:29	Ханты-Мансийский автономный округ - Югра, г. Югорск, ул. Покровская, 33	индивидуальное жилищное строительство	1200	86:22 - 16.177	150
4151	86:22:0004004:27	Ханты-Мансийский автономный округ - Югра, г. Югорск, ул. Покровская, 35	индивидуальное жилищное строительство	1200	86:22 - 16.178	148
4152	86:22:0004004:57	Ханты-Мансийский автономный округ - Югра, г. Югорск, ул. Покровская, 37	индивидуальное жилищное строительство	1200	86:22 - 16.179	149
4153	86:22:0004004:56	Ханты-Мансийский автономный округ - Югра, г. Югорск, ул. Покровская, 39	индивидуальное жилищное строительство	1213	86:22 - 16.180	152
4154	86:22:0004004:14	Ханты-Мансийский автономный округ - Югра, г. Югорск, ул. Покровская, 41	индивидуальное жилищное строительство	1189	86:22 - 16.181	149
4155	86:22:0004004:13	Ханты-Мансийский автономный округ - Югра, г. Югорск, ул. Покровская, 43	индивидуальное жилищное строительство	1199	86:22 - 16.182	148
4156	86:22:0004004:12	Ханты-Мансийский автономный округ - Югра, г. Югорск, ул. Покровская, 45	индивидуальное жилищное строительство	1229	86:22 - 16.183	370

№ п/п	Кадастровый номер/кадастровый квартал	Адрес/местоположение земельного участка, здания, строения сооружения	Вид разрешенного использования	Площадь земельного участка	Условный номер	Площадь прилегающей территории
4157	86:22:0004004:25	Ханты-Мансийский автономный округ - Югра, г. Югорск, ул. Ремизова, 1	индивидуальное жилищное строительство	906	86:22 - 16.184	265
4158	86:22:0004004:34	Ханты-Мансийский автономный округ - Югра, г. Югорск, ул. Ремизова, 2	индивидуальное жилищное строительство	875	86:22 - 16.185	381
4159	86:22:0004004:65	Ханты-Мансийский автономный округ - Югра, г. Югорск, ул. Ремизова, 2	индивидуальное жилищное строительство	760	86:22 - 16.186	71
4160	86:22:0004004:431	Ханты-Мансийский автономный округ - Югра, г. Югорск, ул. Ремизова, 3	индивидуальное жилищное строительство	1215	86:22 - 16.187	99
4161	86:22:0004004:30	Ханты-Мансийский автономный округ - Югра, г. Югорск, ул. Ремизова, 4	индивидуальное жилищное строительство	1200	86:22 - 16.188	104
4162	86:22:0004004:142	Ханты-Мансийский автономный округ - Югра, г. Югорск, ул. Ремизова, 5	индивидуальное жилищное строительство	1265	86:22 - 16.189	108
4163	86:22:0004004:391	Ханты-Мансийский автономный округ - Югра, г. Югорск, ул. Ремизова, 6	индивидуальное жилищное строительство	1255	86:22 - 16.190	102
4164	86:22:0004004:143	Ханты-Мансийский автономный округ - Югра, г. Югорск, ул. Ремизова, 7	индивидуальное жилищное строительство	1213	86:22 - 16.191	101

№ п/п	Кадастровый номер/кадастровый квартал	Адрес/местоположение земельного участка, здания, строения сооружения	Вид разрешенного использования	Площадь земельного участка	Условный номер	Площадь прилегающей территории
4165	86:22:0004004:362	Ханты-Мансийский автономный округ - Югра, г. Югорск, ул. Ремизова, 8	индивидуальное жилищное строительство	1161	86:22 - 16.192	101
4166	86:22:0004004:1366	Ханты-Мансийский автономный округ - Югра, г. Югорск, ул. Ремизова, 9/1	индивидуальное жилищное строительство	646	86:22 - 16.193	65
4167	86:22:0004004:1365	Ханты-Мансийский автономный округ - Югра, г. Югорск, ул. Ремизова, 9/2	индивидуальное жилищное строительство	559	86:22 - 16.194	36
4168	86:22:0004004:337	Ханты-Мансийский автономный округ - Югра, г. Югорск, ул. Ремизова, 10	индивидуальное жилищное строительство	1200	86:22 - 16.195	107
4169	86:22:0004004:155	Ханты-Мансийский автономный округ - Югра, г. Югорск, ул. Ремизова, 11	индивидуальное жилищное строительство	1189	86:22 - 16.196	98
4170	86:22:0004004:35	Ханты-Мансийский автономный округ - Югра, г. Югорск, ул. Ремизова, 12	индивидуальное жилищное строительство	1200	86:22 - 16.197	106
4171	86:22:0004004:73	Ханты-Мансийский автономный округ - Югра, г. Югорск, ул. Ремизова, 13	индивидуальное жилищное строительство	1215	86:22 - 16.198	95
4172	86:22:0004004:140	Ханты-Мансийский автономный округ - Югра, г. Югорск, ул. Ремизова, 14	индивидуальное жилищное строительство	1200	86:22 - 16.199	102

№ п/п	Кадастровый номер/кадастровый квартал	Адрес/местоположение земельного участка, здания, строения сооружения	Вид разрешенного использования	Площадь земельного участка	Условный номер	Площадь прилегающей территории
4173	86:22:0004004:199	Ханты-Мансийский автономный округ - Югра, г. Югорск, ул. Ремизова, 15	индивидуальное жилищное строительство	1194	86:22 - 16.200	96
4174	86:22:0004004:47	Ханты-Мансийский автономный округ - Югра, г. Югорск, ул. Ремизова, 16	индивидуальное жилищное строительство	1200	86:22 - 16.201	273
4175	86:22:0004004:9	Ханты-Мансийский автономный округ - Югра, г. Югорск, ул. Ремизова, 17	индивидуальное жилищное строительство	1173	86:22 - 16.202	97
4176	86:22:0004004:429	Ханты-Мансийский автономный округ - Югра, г. Югорск, ул. Ремизова, 18	индивидуальное жилищное строительство	1190	86:22 - 16.203	176
4177	86:22:0004004:45	Ханты-Мансийский автономный округ - Югра, г. Югорск, ул. Ремизова, 19	индивидуальное жилищное строительство	1232	86:22 - 16.204	280
4178	86:22:0004004:382	Ханты-Мансийский автономный округ - Югра, г. Югорск, ул. Ремизова, 20	индивидуальное жилищное строительство	1224	86:22 - 16.205	112
4179	86:22:0004004:202	Ханты-Мансийский автономный округ - Югра, г. Югорск, ул. Ремизова, 21	индивидуальное жилищное строительство	1177	86:22 - 16.206	226
4180	86:22:0004004:212	Ханты-Мансийский автономный округ - Югра, г. Югорск, ул. Ремизова, 22	индивидуальное жилищное строительство	1150	86:22 - 16.207	114

№ п/п	Кадастровый номер/кадастровый квартал	Адрес/местоположение земельного участка, здания, строения сооружения	Вид разрешенного использования	Площадь земельного участка	Условный номер	Площадь прилегающей территории
4181	86:22:0004004:372	Ханты-Мансийский автономный округ - Югра, г. Югорск, ул. Ремизова, 23	индивидуальное жилищное строительство	1200	86:22 - 16.208	119
4182	86:22:0004004:190	Ханты-Мансийский автономный округ - Югра, г. Югорск, ул. Ремизова, 24	индивидуальное жилищное строительство	1195	86:22 - 16.209	117
4183	86:22:0004004:160	Ханты-Мансийский автономный округ - Югра, г. Югорск, ул. Ремизова, 25	индивидуальное жилищное строительство	1190	86:22 - 16.210	125
4184	86:22:0004004:412	Ханты-Мансийский автономный округ - Югра, г. Югорск, ул. Ремизова, 26	индивидуальное жилищное строительство	1217	86:22 - 16.211	119
4185	86:22:0004004:161	Ханты-Мансийский автономный округ - Югра, г. Югорск, ул. Ремизова, 27	индивидуальное жилищное строительство	1186	86:22 - 16.212	121
4186	86:22:0004004:68	Ханты-Мансийский автономный округ - Югра, г. Югорск, ул. Ремизова, 28	индивидуальное жилищное строительство	1200	86:22 - 16.213	122
4187	86:22:0004004:335	Ханты-Мансийский автономный округ - Югра, г. Югорск, ул. Ремизова, 29	индивидуальное жилищное строительство	1210	86:22 - 16.214	120
4188	86:22:0004004:103	Ханты-Мансийский автономный округ - Югра, г. Югорск, ул. Ремизова, 30	индивидуальное жилищное строительство	1200	86:22 - 16.215	115

№ п/п	Кадастровый номер/кадастровый квартал	Адрес/местоположение земельного участка, здания, строения сооружения	Вид разрешенного использования	Площадь земельного участка	Условный номер	Площадь прилегающей территории
4189	86:22:0004004:41	Ханты-Мансийский автономный округ - Югра, г. Югорск, ул. Ремизова, 31	индивидуальное жилищное строительство	1157	86:22 - 16.216	108
4190	86:22:0004004:207	Ханты-Мансийский автономный округ - Югра, г. Югорск, ул. Ремизова, 32	индивидуальное жилищное строительство	1208	86:22 - 16.217	101
4191	86:22:0004004:295	Ханты-Мансийский автономный округ - Югра, г. Югорск, ул. Ремизова, 33	индивидуальное жилищное строительство	1227	86:22 - 16.218	113
4192	86:22:0004004:474	Ханты-Мансийский автономный округ - Югра, г. Югорск, ул. Ремизова, 34	индивидуальное жилищное строительство	1185	86:22 - 16.219	117
4193	86:22:0004004:361	Ханты-Мансийский автономный округ - Югра, г. Югорск, ул. Ремизова, 35	индивидуальное жилищное строительство	1197	86:22 - 16.220	113
4194	86:22:0004004:106	Ханты-Мансийский автономный округ - Югра, г. Югорск, ул. Ремизова, 36	индивидуальное жилищное строительство	1920	86:22 - 16.221	368
4195	86:22:0004004:15	Ханты-Мансийский автономный округ - Югра, г. Югорск, ул. Ремизова, 37	индивидуальное жилищное строительство	1196	86:22 - 16.222	121
4196	86:22:0004004:380	Ханты-Мансийский автономный округ - Югра, г. Югорск, ул. Ремизова, 39	индивидуальное жилищное строительство	1362	86:22 - 16.223	381

№ п/п	Кадастровый номер/кадастровый квартал	Адрес/местоположение земельного участка, здания, строения сооружения	Вид разрешенного использования	Площадь земельного участка	Условный номер	Площадь прилегающей территории
4197	86:22:0004004:200	Ханты-Мансийский автономный округ - Югра, г. Югорск, ул. Светлая, 1	индивидуальное жилищное строительство	1150	86:22 - 16.224	254
4198	86:22:0004004:210	Ханты-Мансийский автономный округ - Югра, г. Югорск, ул. Светлая, 2	индивидуальное жилищное строительство	1061	86:22 - 16.225	289
4199	86:22:0004004:43	Ханты-Мансийский автономный округ - Югра, г. Югорск, ул. Светлая, 3	индивидуальное жилищное строительство	1201	86:22 - 16.226	74
4200	86:22:0004004:44	Ханты-Мансийский автономный округ - Югра, г. Югорск, ул. Светлая, 4	индивидуальное жилищное строительство	1207	86:22 - 16.227	73
4201	86:22:0004004:40	Ханты-Мансийский автономный округ - Югра, г. Югорск, ул. Светлая, 5	индивидуальное жилищное строительство	1205	86:22 - 16.228	74
4202	86:22:0004004:214	Ханты-Мансийский автономный округ - Югра, г. Югорск, ул. Светлая, 6	индивидуальное жилищное строительство	1214	86:22 - 16.229	74
4203	86:22:0004002:33	Ханты-Мансийский автономный округ - Югра, г. Югорск, ул. Светлая, 7	индивидуальное жилищное строительство	1200	86:22 - 16.230	72
4204	86:22:0004004:263	Ханты-Мансийский автономный округ - Югра, г. Югорск, ул. Светлая, 8	индивидуальное жилищное строительство	1207	86:22 - 16.231	75

№ п/п	Кадастровый номер/кадастровый квартал	Адрес/местоположение земельного участка, здания, строения сооружения	Вид разрешенного использования	Площадь земельного участка	Условный номер	Площадь прилегающей территории
4205	86:22:0004004:203	Ханты-Мансийский автономный округ - Югра, г. Югорск, ул. Светлая, 9	индивидуальное жилищное строительство	1204	86:22 - 16.232	72
4206	86:22:0004004:141	Ханты-Мансийский автономный округ - Югра, г. Югорск, ул. Светлая, 11	индивидуальное жилищное строительство	1200	86:22 - 16.233	75
4207	86:22:0004004:173	Ханты-Мансийский автономный округ - Югра, г. Югорск, ул. Славянская, 1	индивидуальное жилищное строительство	1560	86:22 - 16.234	379
4208	86:22:0004004:204	Ханты-Мансийский автономный округ - Югра, г. Югорск, ул. Славянская, 3	индивидуальное жилищное строительство	1207	86:22 - 16.235	150
4209	86:22:0004004:578	Ханты-Мансийский автономный округ - Югра, г. Югорск, ул. Славянская, 5	индивидуальное жилищное строительство	1196	86:22 - 16.236	150
4210	86:22:0004004:137	Ханты-Мансийский автономный округ - Югра, г. Югорск, ул. Славянская, 7	индивидуальное жилищное строительство	1200	86:22 - 16.237	150
4211	86:22:0004004:205	Ханты-Мансийский автономный округ - Югра, г. Югорск, ул. Славянская, 9	индивидуальное жилищное строительство	1194	86:22 - 16.238	149
4212	86:22:0004004:498	Ханты-Мансийский автономный округ - Югра, г. Югорск, ул. Славянская, 11	индивидуальное жилищное строительство	1121	86:22 - 16.239	336

№ п/п	Кадастровый номер/кадастровый квартал	Адрес/местоположение земельного участка, здания, строения сооружения	Вид разрешенного использования	Площадь земельного участка	Условный номер	Площадь прилегающей территории
4213	86:22:0004004:1396	Ханты-Мансийский автономный округ - Югра, г. Югорск, ул. Славянская, 13/1	размещение спортивного комплекса	1019	86:22 - 16.240	762
4214	86:22:0004004:1397	Ханты-Мансийский автономный округ - Югра, г. Югорск, ул. Славянская, 13/2	размещение спортивного комплекса	560	86:22 - 16.241	538
4215	86:22:0004004:1398	Ханты-Мансийский автономный округ - Югра, г. Югорск, ул. Славянская, 13/3	размещение спортивного комплекса	1791	86:22 - 16.242	1427
4216	86:22:0004004:146	Ханты-Мансийский автономный округ - Югра, г. Югорск, ул. Славянская, 17	индивидуальное жилищное строительство	1842	86:22 - 16.243	201
4217	86:22:0004004:392	Ханты-Мансийский автономный округ - Югра, г. Югорск, ул. Славянская, 19	индивидуальное жилищное строительство	1481	86:22 - 16.244	185
4218	86:22:0004004:17	Ханты-Мансийский автономный округ - Югра, г. Югорск, ул. Славянская, 21	индивидуальное жилищное строительство	1200	86:22 - 16.245	150
4219	86:22:0004004:72	Ханты-Мансийский автономный округ - Югра, г. Югорск, ул. Славянская, 23	индивидуальное жилищное строительство	1200	86:22 - 16.246	137
4220	86:22:0004004:164	Ханты-Мансийский автономный округ - Югра, г. Югорск, ул. Славянская, 25	индивидуальное жилищное строительство	1890	86:22 - 16.247	386

№ п/п	Кадастровый номер/кадастровый квартал	Адрес/местоположение земельного участка, здания, строения сооружения	Вид разрешенного использования	Площадь земельного участка	Условный номер	Площадь прилегающей территории
4221	86:22:0004004:371	Ханты-Мансийский автономный округ - Югра, г. Югорск, ул. Славянская, 27	индивидуальное жилищное строительство	1241	86:22 - 16.248	144
4222	86:22:0004004:93	Ханты-Мансийский автономный округ - Югра, г. Югорск, ул. Славянская, 29	индивидуальное жилищное строительство	1200	86:22 - 16.249	368
4223	86:22:0004004:341	Ханты-Мансийский автономный округ - Югра, г. Югорск, ул. Славянская, 31	индивидуальное жилищное строительство	1200	86:22 - 16.250	367
4224		Ханты-Мансийский автономный округ - Югра, г. Югорск, ул. Славянская, 33	индивидуальное жилищное строительство	1216	86:22 - 16.251	151
4225	86:22:0004004:363	Ханты-Мансийский автономный округ - Югра, г. Югорск, ул. Славянская, 35	индивидуальное жилищное строительство	1258	86:22 - 16.252	235
4226	86:22:0004004:1050	Ханты-Мансийский автономный округ - Югра, г. Югорск, ул. Славянская, 37	индивидуальное жилищное строительство	1196	86:22 - 16.253	355
4227	86:22:0004004:104	Ханты-Мансийский автономный округ - Югра, г. Югорск, ул. Солнечная, 1	индивидуальное жилищное строительство	1274	86:22 - 16.254	345
4228	86:22:0004004:144	Ханты-Мансийский автономный округ - Югра, г. Югорск, ул. Солнечная, 3	индивидуальное жилищное строительство	1038	86:22 - 16.255	147

№ п/п	Кадастровый номер/кадастровый квартал	Адрес/местоположение земельного участка, здания, строения сооружения	Вид разрешенного использования	Площадь земельного участка	Условный номер	Площадь прилегающей территории
4229	86:22:0004004:1064	Ханты-Мансийский автономный округ - Югра, г. Югорск, ул. Солнечная, 4	коммунальное обслуживание	506	86:22 - 16.256	1025
4230	86:22:0004004:334	Ханты-Мансийский автономный округ - Югра, г. Югорск, ул. Солнечная, 5	индивидуальное жилищное строительство	1011	86:22 - 16.257	141
4231	86:22:0004004:92	Ханты-Мансийский автономный округ - Югра, г. Югорск, ул. Солнечная, 7	индивидуальное жилищное строительство	1020	86:22 - 16.258	131
4232	86:22:0004004:403	Ханты-Мансийский автономный округ - Югра, г. Югорск, ул. Солнечная, 9	индивидуальное жилищное строительство	1024	86:22 - 16.259	241
4233	86:22:0004004:24	Ханты-Мансийский автономный округ - Югра, г. Югорск, ул. Солнечная, 11	индивидуальное жилищное строительство	1020	86:22 - 16.260	272
4234	86:22:0004004:432	Ханты-Мансийский автономный округ - Югра, г. Югорск, ул. Солнечная, 13	индивидуальное жилищное строительство	1038	86:22 - 16.261	152
4235	86:22:0004004:23	Ханты-Мансийский автономный округ - Югра, г. Югорск, ул. Солнечная, 15	индивидуальное жилищное строительство	1020	86:22 - 16.262	141
4236	86:22:0004004:148	Ханты-Мансийский автономный округ - Югра, г. Югорск, ул. Солнечная, 17	индивидуальное жилищное строительство	1020	86:22 - 16.263	145

№ п/п	Кадастровый номер/кадастровый квартал	Адрес/местоположение земельного участка, здания, строения сооружения	Вид разрешенного использования	Площадь земельного участка	Условный номер	Площадь прилегающей территории
4237	86:22:0004004:170	Ханты-Мансийский автономный округ - Югра, г. Югорск, ул. Солнечная, 19	индивидуальное жилищное строительство	1019	86:22 - 16.264	150
4238	86:22:0004004:483	Ханты-Мансийский автономный округ - Югра, г. Югорск, ул. Солнечная, 21	индивидуальное жилищное строительство	1007	86:22 - 16.265	148
4239	86:22:0004004:463	Ханты-Мансийский автономный округ - Югра, г. Югорск, ул. Солнечная, 23	индивидуальное жилищное строительство	1030	86:22 - 16.266	150
4240	86:22:0004004:176	Ханты-Мансийский автономный округ - Югра, г. Югорск, ул. Солнечная, 25	индивидуальное жилищное строительство	1121	86:22 - 16.267	267
4241	86:22:0004004:1065	Ханты-Мансийский автономный округ - Югра, г. Югорск, ул. Тополиная, 1	дошкольное, начальное и среднее общее образование	11157	86:22 - 16.268	4149
4242	86:22:0004004:71	Ханты-Мансийский автономный округ - Югра, г. Югорск, ул. Тополиная, 2	индивидуальное жилищное строительство	1686	86:22 - 16.269	427
4243	86:22:0004004:597	Ханты-Мансийский автономный округ - Югра, г. Югорск, ул. Тополиная, 4	индивидуальное жилищное строительство	2147	86:22 - 16.270	295
4244	86:22:0004004:1062	Ханты-Мансийский автономный округ - Югра, г. Югорск, ул. Тополиная, 6	размещение многоквартирного жилого дома	2660	86:22 - 16.271	377

№ п/п	Кадастровый номер/кадастровый квартал	Адрес/местоположение земельного участка, здания, строения сооружения	Вид разрешенного использования	Площадь земельного участка	Условный номер	Площадь прилегающей территории
4245	86:22:0004004:1063	Ханты-Мансийский автономный округ - Югра, г. Югорск, ул. Тополиная, 8	размещение многоквартирного жилого дома	2712	86:22 - 16.272	400
4246	86:22:0004004:471	Ханты-Мансийский автономный округ - Югра, г. Югорск, ул. Тополиная, 10	индивидуальное жилищное строительство	1249	86:22 - 16.273	189
4247	86:22:0004004:470	Ханты-Мансийский автономный округ - Югра, г. Югорск, ул. Тополиная, 12	индивидуальное жилищное строительство	1193	86:22 - 16.274	188
4248	86:22:0004004:472	Ханты-Мансийский автономный округ - Югра, г. Югорск, ул. Тополиная, 14	индивидуальное жилищное строительство	981	86:22 - 16.275	156
4249	86:22:0004004:514	Ханты-Мансийский автономный округ - Югра, г. Югорск, ул. Тополиная, 16	индивидуальное жилищное строительство	1200	86:22 - 16.276	195
4250	86:22:0004004:165	Ханты-Мансийский автономный округ - Югра, г. Югорск, ул. Тополиная, 18	индивидуальное жилищное строительство	1528	86:22 - 16.277	457
4251	86:22:0004004:961	Ханты-Мансийский автономный округ - Югра, г. Югорск, ул. Торговая	размещение стоянки к автомобильной мойке	334	86:22 - 16.278	542
4252	86:22:0004004:1055	Ханты-Мансийский автономный округ - Югра, г. Югорск, ул. Торговая, 10	религиозное использование	10137	86:22 - 16.279	4072

№ п/п	Кадастровый номер/кадастровый квартал	Адрес/местоположение земельного участка, здания, строения сооружения	Вид разрешенного использования	Площадь земельного участка	Условный номер	Площадь прилегающей территории
4253	86:22:0004004:556	Ханты-Мансийский автономный округ - Югра, г. Югорск, ул. Торговая, 12	строительство комплекса дорожного сервиса	6900	86:22 - 16.280	3542
4254	86:22:0004004:175	Ханты-Мансийский автономный округ - Югра, г. Югорск, ул. Чехова, 1	индивидуальное жилищное строительство	1410	86:22 - 16.281	304
4255	86:22:0004004:461	Ханты-Мансийский автономный округ - Югра, г. Югорск, ул. Чехова, 1	индивидуальное жилищное строительство	1410	86:22 - 16.282	553
4256	86:22:0004004:323	Ханты-Мансийский автономный округ - Югра, г. Югорск, ул. Чехова, 2	индивидуальное жилищное строительство	675	86:22 - 16.283	350
4257	86:22:0004004:97	Ханты-Мансийский автономный округ - Югра, г. Югорск, ул. Чехова, 3	индивидуальное жилищное строительство	1200	86:22 - 16.284	150
4258	86:22:0004004:350	Ханты-Мансийский автономный округ - Югра, г. Югорск, ул. Чехова, 4	индивидуальное жилищное строительство	1193	86:22 - 16.285	152
4259	86:22:0004004:91	Ханты-Мансийский автономный округ - Югра, г. Югорск, ул. Чехова, 5	индивидуальное жилищное строительство	1200	86:22 - 16.286	152
4260	86:22:0004004:32	Ханты-Мансийский автономный округ - Югра, г. Югорск, ул. Чехова, 6	индивидуальное жилищное строительство	1180	86:22 - 16.287	149

№ п/п	Кадастровый номер/кадастровый квартал	Адрес/местоположение земельного участка, здания, строения сооружения	Вид разрешенного использования	Площадь земельного участка	Условный номер	Площадь прилегающей территории
4261	86:22:0004004:159	Ханты-Мансийский автономный округ - Югра, г. Югорск, ул. Чехова, 7	индивидуальное жилищное строительство	1203	86:22 - 16.288	150
4262	86:22:0004004:406	Ханты-Мансийский автономный округ - Югра, г. Югорск, ул. Чехова, 8	индивидуальное жилищное строительство	1227	86:22 - 16.289	152
4263	86:22:0004004:364	Ханты-Мансийский автономный округ - Югра, г. Югорск, ул. Чехова, 9	индивидуальное жилищное строительство	1195	86:22 - 16.290	150
4264	86:22:0004004:156	Ханты-Мансийский автономный округ - Югра, г. Югорск, ул. Чехова, 10	индивидуальное жилищное строительство	1200	86:22 - 16.291	149
4265	86:22:0004004:26	Ханты-Мансийский автономный округ - Югра, г. Югорск, ул. Чехова, 11	индивидуальное жилищное строительство	1200	86:22 - 16.292	152
4266	86:22:0004004:355	Ханты-Мансийский автономный округ - Югра, г. Югорск, ул. Чехова, 12	индивидуальное жилищное строительство	1200	86:22 - 16.293	150
4267	86:22:0004004:379	Ханты-Мансийский автономный округ - Югра, г. Югорск, ул. Чехова, 13	индивидуальное жилищное строительство	1177	86:22 - 16.294	149
4268	86:22:0004004:359	Ханты-Мансийский автономный округ - Югра, г. Югорск, ул. Чехова, 14	индивидуальное жилищное строительство	1200	86:22 - 16.295	150

№ п/п	Кадастровый номер/кадастровый квартал	Адрес/местоположение земельного участка, здания, строения сооружения	Вид разрешенного использования	Площадь земельного участка	Условный номер	Площадь прилегающей территории
4269	86:22:0004004:427	Ханты-Мансийский автономный округ - Югра, г. Югорск, ул. Чехова, 15	индивидуальное жилищное строительство	1150	86:22 - 16.296	148
4270	86:22:0004004:178	Ханты-Мансийский автономный округ - Югра, г. Югорск, ул. Чехова, 16	индивидуальное жилищное строительство	1211	86:22 - 16.297	153
4271	86:22:0004004:397	Ханты-Мансийский автономный округ - Югра, г. Югорск, ул. Чехова, 17	индивидуальное жилищное строительство	1191	86:22 - 16.298	148
4272	86:22:0004004:67	Ханты-Мансийский автономный округ - Югра, г. Югорск, ул. Чехова, 18	индивидуальное жилищное строительство	1200	86:22 - 16.299	146
4273	86:22:0004004:180	Ханты-Мансийский автономный округ - Югра, г. Югорск, ул. Чехова, 19	индивидуальное жилищное строительство	1258	86:22 - 16.300	156
4274	86:22:0004004:50	Ханты-Мансийский автономный округ - Югра, г. Югорск, ул. Чехова, 20	индивидуальное жилищное строительство	1200	86:22 - 16.301	147
4275	86:22:0004004:346	Ханты-Мансийский автономный округ - Югра, г. Югорск, ул. Чехова, 21	индивидуальное жилищное строительство	1177	86:22 - 16.302	147
4276	86:22:0004004:36	Ханты-Мансийский автономный округ - Югра, г. Югорск, ул. Чехова, 22	индивидуальное жилищное строительство	1213	86:22 - 16.303	339

№ п/п	Кадастровый номер/кадастровый квартал	Адрес/местоположение земельного участка, здания, строения сооружения	Вид разрешенного использования	Площадь земельного участка	Условный номер	Площадь прилегающей территории
4277	86:22:0004004:311	Ханты-Мансийский автономный округ - Югра, г. Югорск, ул. Чехова, 23	индивидуальное жилищное строительство	1200	86:22 - 16.304	153
4278	86:22:0004004:428	Ханты-Мансийский автономный округ - Югра, г. Югорск, ул. Чехова, 24	индивидуальное жилищное строительство	1188	86:22 - 16.305	261
4279	86:22:0004004:409	Ханты-Мансийский автономный округ - Югра, г. Югорск, ул. Чехова, 25	индивидуальное жилищное строительство	1217	86:22 - 16.306	158
4280	86:22:0004004:344	Ханты-Мансийский автономный округ - Югра, г. Югорск, ул. Чехова, 26	индивидуальное жилищное строительство	1226	86:22 - 16.307	156
4281	86:22:0004004:147	Ханты-Мансийский автономный округ - Югра, г. Югорск, ул. Чехова, 28	индивидуальное жилищное строительство	1133	86:22 - 16.308	134
4282	86:22:0004004:459	Ханты-Мансийский автономный округ - Югра, г. Югорск, ул. Чехова, 29	индивидуальное жилищное строительство	1200	86:22 - 16.309	365
4283	86:22:0004004:215	Ханты-Мансийский автономный округ - Югра, г. Югорск, ул. Чехова, 30	индивидуальное жилищное строительство	1235	86:22 - 16.310	154
4284	86:22:0004004:181	Ханты-Мансийский автономный округ - Югра, г. Югорск, ул. Чехова, 31	индивидуальное жилищное строительство	1201	86:22 - 16.311	150

№ п/п	Кадастровый номер/кадастровый квартал	Адрес/местоположение земельного участка, здания, строения сооружения	Вид разрешенного использования	Площадь земельного участка	Условный номер	Площадь прилегающей территории
4285	86:22:0004004:169	Ханты-Мансийский автономный округ - Югра, г. Югорск, ул. Чехова, 32	индивидуальное жилищное строительство	1204	86:22 - 16.312	151
4286	86:22:0004004:342	Ханты-Мансийский автономный округ - Югра, г. Югорск, ул. Чехова, 33	индивидуальное жилищное строительство	1197	86:22 - 16.313	
4287	86:22:0004004:61	Ханты-Мансийский автономный округ - Югра, г. Югорск, ул. Чехова, 34	индивидуальное жилищное строительство	1180	86:22 - 16.314	149
4288	86:22:0004004:424	Ханты-Мансийский автономный округ - Югра, г. Югорск, ул. Чехова, 35	индивидуальное жилищное строительство	1166	86:22 - 16.315	144
4289	86:22:0004004:222	Ханты-Мансийский автономный округ - Югра, г. Югорск, ул. Чехова, 36	индивидуальное жилищное строительство	1196	86:22 - 16.316	149
4290	86:22:0004004:96	Ханты-Мансийский автономный округ - Югра, г. Югорск, ул. Чехова, 37	индивидуальное жилищное строительство	1251	86:22 - 16.317	157
4291	86:22:0004004:228	Ханты-Мансийский автономный округ - Югра, г. Югорск, ул. Чехова, 38	индивидуальное жилищное строительство	1200	86:22 - 16.318	153
4292	86:22:0004004:408	Ханты-Мансийский автономный округ - Югра, г. Югорск, ул. Чехова, 39	индивидуальное жилищное строительство	1200	86:22 - 16.319	142

№ п/п	Кадастровый номер/кадастровый квартал	Адрес/местоположение земельного участка, здания, строения сооружения	Вид разрешенного использования	Площадь земельного участка	Условный номер	Площадь прилегающей территории
4293	86:22:0004004:347	Ханты-Мансийский автономный округ - Югра, г. Югорск, ул. Чехова, 40	индивидуальное жилищное строительство	1194	86:22 - 16.320	150
4294	86:22:0004004:201	Ханты-Мансийский автономный округ - Югра, г. Югорск, ул. Чехова, 41	индивидуальное жилищное строительство	1214	86:22 - 16.321	151
4295	86:22:0004004:330	Ханты-Мансийский автономный округ - Югра, г. Югорск, ул. Чехова, 42	индивидуальное жилищное строительство	920	86:22 - 16.322	306
4296	86:22:0004004:373	Ханты-Мансийский автономный округ - Югра, г. Югорск, ул. Чехова, 43	индивидуальное жилищное строительство	1662	86:22 - 16.323	121
4297	86:22:0004004:105	Ханты-Мансийский автономный округ - Югра, г. Югорск, ул. Чехова, 45	индивидуальное жилищное строительство	1732	86:22 - 16.324	127
4298	86:22:0004004:458	Ханты-Мансийский автономный округ - Югра, г. Югорск, ул. Чехова, 47	индивидуальное жилищное строительство	1207	86:22 - 16.325	149
4299	86:22:0004004:457	Ханты-Мансийский автономный округ - Югра, г. Югорск, ул. Чехова, 49	индивидуальное жилищное строительство	1210	86:22 - 16.326	150
4300	86:22:0004004:216	Ханты-Мансийский автономный округ - Югра, г. Югорск, ул. Чехова, 51	индивидуальное жилищное строительство	1200	86:22 - 16.327	149

№ п/п	Кадастровый номер/кадастровый квартал	Адрес/местоположение земельного участка, здания, строения сооружения	Вид разрешенного использования	Площадь земельного участка	Условный номер	Площадь прилегающей территории
4301	86:22:0004004:400	Ханты-Мансийский автономный округ - Югра, г. Югорск, ул. Чехова, 53	индивидуальное жилищное строительство	1230	86:22 - 16.328	156
4302	86:22:0004004:374	Ханты-Мансийский автономный округ - Югра, г. Югорск, ул. Чехова, 55	индивидуальное жилищное строительство	1274	86:22 - 16.329	157
4303	86:22:0004004:407	Ханты-Мансийский автономный округ - Югра, г. Югорск, ул. Чехова, 57	индивидуальное жилищное строительство	1202	86:22 - 16.330	365
4304	86:22:0004004:157	Ханты-Мансийский автономный округ - Югра, г. Югорск, ул. Чехова, 59	индивидуальное жилищное строительство	1200	86:22 - 16.331	363
4305	86:22:0004004:226	Ханты-Мансийский автономный округ - Югра, г. Югорск, ул. Чехова, 61	индивидуальное жилищное строительство	1200	86:22 - 16.332	150
4306	86:22:0004004:356	Ханты-Мансийский автономный округ - Югра, г. Югорск, ул. Чехова, 63	индивидуальное жилищное строительство	1200	86:22 - 16.333	148
4307	86:22:0004004:411	Ханты-Мансийский автономный округ - Югра, г. Югорск, ул. Чехова, 65	индивидуальное жилищное строительство	1194	86:22 - 16.334	143
4308	86:22:0004004:154	Ханты-Мансийский автономный округ - Югра, г. Югорск, ул. Чехова, 67	индивидуальное жилищное строительство	1228	86:22 - 16.335	415

№ п/п	Кадастровый номер/кадастровый квартал	Адрес/местоположение земельного участка, здания, строения сооружения	Вид разрешенного использования	Площадь земельного участка	Условный номер	Площадь прилегающей территории
4309	86:22:0004004:566	Ханты-Мансийский автономный округ - Югра, г. Югорск, ул. Юбилейная, 1	размещение ТП 16-2	589	86:22 - 16.336	1077
4310	86:22:0004004:1	Ханты-Мансийский автономный округ - Югра, г. Югорск, ул. Юбилейная, 2	индивидуальное жилищное строительство	1472	86:22 - 16.337	508
4311	86:22:0004004:416	Ханты-Мансийский автономный округ - Югра, г. Югорск, ул. Юбилейная, 3	индивидуальное жилищное строительство	1204	86:22 - 16.338	289
4312	86:22:0004004:598	Ханты-Мансийский автономный округ - Югра, г. Югорск, ул. Юбилейная, 4	индивидуальное жилищное строительство	1200	86:22 - 16.339	150
4313	86:22:0004004:399	Ханты-Мансийский автономный округ - Югра, г. Югорск, ул. Юбилейная, 5	индивидуальное жилищное строительство	1204	86:22 - 16.340	150
4314	86:22:0004004:185	Ханты-Мансийский автономный округ - Югра, г. Югорск, ул. Юбилейная, 6	индивидуальное жилищное строительство	1200	86:22 - 16.341	150
4315	86:22:0004004:46	Ханты-Мансийский автономный округ - Югра, г. Югорск, ул. Юбилейная, 7	индивидуальное жилищное строительство	1201	86:22 - 16.342	150
4316	86:22:0004004:223	Ханты-Мансийский автономный округ - Югра, г. Югорск, ул. Юбилейная, 8	индивидуальное жилищное строительство	1200	86:22 - 16.343	150

№ п/п	Кадастровый номер/кадастровый квартал	Адрес/местоположение земельного участка, здания, строения сооружения	Вид разрешенного использования	Площадь земельного участка	Условный номер	Площадь прилегающей территории
4317	86:22:0004002:96	Ханты-Мансийский автономный округ - Югра, г. Югорск, ул. Юбилейная, 9	индивидуальное жилищное строительство	1200	86:22 - 16.344	150
4318	86:22:0004004:283	Ханты-Мансийский автономный округ - Югра, г. Югорск, ул. Юбилейная, 10	индивидуальное жилищное строительство	1202	86:22 - 16.345	150
4319	86:22:0004004:398	Ханты-Мансийский автономный округ - Югра, г. Югорск, ул. Юбилейная, 11	индивидуальное жилищное строительство	1200	86:22 - 16.346	150
4320	86:22:0004004:584	Ханты-Мансийский автономный округ - Югра, г. Югорск, ул. Юбилейная, 12	индивидуальное жилищное строительство	1194	86:22 - 16.347	149
4321	86:22:0004002:232	Ханты-Мансийский автономный округ - Югра, г. Югорск, ул. Юбилейная, 13	индивидуальное жилищное строительство	1200	86:22 - 16.348	150
4322	86:22:0004004:320	Ханты-Мансийский автономный округ - Югра, г. Югорск, ул. Юбилейная, 14	индивидуальное жилищное строительство	1200	86:22 - 16.349	150
4323	86:22:0004002:84	Ханты-Мансийский автономный округ - Югра, г. Югорск, ул. Юбилейная, 15	индивидуальное жилищное строительство	1196	86:22 - 16.350	151
4324	86:22:0004004:576	Ханты-Мансийский автономный округ - Югра, г. Югорск, ул. Юбилейная, 16	индивидуальное жилищное строительство	1196	86:22 - 16.351	150

№ п/п	Кадастровый номер/кадастровый квартал	Адрес/местоположение земельного участка, здания, строения сооружения	Вид разрешенного использования	Площадь земельного участка	Условный номер	Площадь прилегающей территории
4325	86:22:0004004:192	Ханты-Мансийский автономный округ - Югра, г. Югорск, ул. Юбилейная, 17	индивидуальное жилищное строительство	1196	86:22 - 16.352	150
4326	86:22:0004004:499	Ханты-Мансийский автономный округ - Югра, г. Югорск, ул. Юбилейная, 18	индивидуальное жилищное строительство	1208	86:22 - 16.353	149
4327	86:22:0004004:145	Ханты-Мансийский автономный округ - Югра, г. Югорск, ул. Югорская, 4	индивидуальное жилищное строительство	1200	86:22 - 16.354	350
4328	86:22:0004004:393	Ханты-Мансийский автономный округ - Югра, г. Югорск, ул. Югорская, 6	индивидуальное жилищное строительство	1227	86:22 - 16.355	153
4329	86:22:0004004:2	Ханты-Мансийский автономный округ - Югра, г. Югорск, ул. Югорская, 8	индивидуальное жилищное строительство	1200	86:22 - 16.356	149
4330	86:22:0004004:10	Ханты-Мансийский автономный округ - Югра, г. Югорск, ул. Югорская, 10	индивидуальное жилищное строительство	1202	86:22 - 16.357	150
4331	86:22:0004004:7	Ханты-Мансийский автономный округ - Югра, г. Югорск, ул. Югорская, 12	индивидуальное жилищное строительство	1214	86:22 - 16.358	150
4332	86:22:0004004:172	Ханты-Мансийский автономный округ - Югра, г. Югорск, ул. Югорская, 14	индивидуальное жилищное строительство	1179	86:22 - 16.359	149

№ п/п	Кадастровый номер/кадастровый квартал	Адрес/местоположение земельного участка, здания, строения сооружения	Вид разрешенного использования	Площадь земельного участка	Условный номер	Площадь прилегающей территории
4333	86:22:0004004:358	Ханты-Мансийский автономный округ - Югра, г. Югорск, ул. Югорская, 16	индивидуальное жилищное строительство	1201	86:22 - 16.360	153
4334	86:22:0004004:353	Ханты-Мансийский автономный округ - Югра, г. Югорск, ул. Югорская, 18	индивидуальное жилищное строительство	1202	86:22 - 16.361	148
4335	86:22:0004004:420	Ханты-Мансийский автономный округ - Югра, г. Югорск, ул. Югорская, 20	индивидуальное жилищное строительство	1215	86:22 - 16.362	150
4336	86:22:0004004:390	Ханты-Мансийский автономный округ - Югра, г. Югорск, ул. Югорская, 22	индивидуальное жилищное строительство	1226	86:22 - 16.363	287
4337	86:22:0004004:292	Ханты-Мансийский автономный округ - Югра, г. Югорск, ул. Югорская, 24	индивидуальное жилищное строительство	1200	86:22 - 16.364	292
4338	86:22:0004004:294	Ханты-Мансийский автономный округ - Югра, г. Югорск, ул. Югорская, 26	индивидуальное жилищное строительство	1199	86:22 - 16.365	149
4339	86:22:0004004:66	Ханты-Мансийский автономный округ - Югра, г. Югорск, ул. Югорская, 28	индивидуальное жилищное строительство	1200	86:22 - 16.366	151
4340	86:22:0004004:326	Ханты-Мансийский автономный округ - Югра, г. Югорск, ул. Югорская, 30	индивидуальное жилищное строительство	1198	86:22 - 16.367	150

№ п/п	Кадастровый номер/кадастровый квартал	Адрес/местоположение земельного участка, здания, строения сооружения	Вид разрешенного использования	Площадь земельного участка	Условный номер	Площадь прилегающей территории
4341	86:22:0004004:423	Ханты-Мансийский автономный округ - Югра, г. Югорск, ул. Югорская, 30	индивидуальное жилищное строительство	1210	86:22 - 16.368	149
4342	86:22:0004004:20	Ханты-Мансийский автономный округ - Югра, г. Югорск, ул. Югорская, 34	индивидуальное жилищное строительство	1217	86:22 - 16.369	150
4343	86:22:0004004:586	Ханты-Мансийский автономный округ - Югра, г. Югорск, ул. Югорская, 36/1	индивидуальное жилищное строительство	605	86:22 - 16.370	83
4344	86:22:0004004:587	Ханты-Мансийский автономный округ - Югра, г. Югорск, ул. Югорская, 36/2	индивидуальное жилищное строительство	606	86:22 - 16.371	67
4345	86:22:0004004:55	Ханты-Мансийский автономный округ - Югра, г. Югорск, ул. Югорская, 38	индивидуальное жилищное строительство	1200	86:22 - 16.372	150
4346	86:22:0004004:54	Ханты-Мансийский автономный округ - Югра, г. Югорск, ул. Югорская, 40	индивидуальное жилищное строительство	1200	86:22 - 16.373	146
4347	86:22:0004004:53	Ханты-Мансийский автономный округ - Югра, г. Югорск, ул. Югорская, 42	индивидуальное жилищное строительство	1200	86:22 - 16.374	150
4348	86:22:0004004:51	Ханты-Мансийский автономный округ - Югра, г. Югорск, ул. Югорская, 44	индивидуальное жилищное строительство	1200	86:22 - 16.375	

№ п/п	Кадастровый номер/кадастровый квартал	Адрес/местоположение земельного участка, здания, строения сооружения	Вид разрешенного использования	Площадь земельного участка	Условный номер	Площадь прилегающей территории
4349	86:22:0004004:52	Ханты-Мансийский автономный округ - Югра, г. Югорск, ул. Югорская, 46	индивидуальное жилищное строительство	1216	86:22 - 16.376	365
Западная промышленная зона						
4350	86:22:0001002:6	Ханты-Мансийский автономный округ - Югра, г. Югорск, ул. Гастелло, д. 30	для строительства производственной базы	8101	86:22 - 3.1	799
4351	86:22:0001001:35	Ханты-Мансийский автономный округ - Югра, г. Югорск, ул. Пионерская, 13	религиозное использование	2315	86:22 - 3.2	499
4352	86:22:0000000:78	Ханты-Мансийский автономный округ - Югра, г. Югорск, ул. Гастелло, д. 28а	для строительства автодороги к промышленной базе	1159	86:22 - 3.3	287
4353	86:22:0000000:8024	Ханты-Мансийский автономный округ - Югра, г. Югорск	коммунальное обслуживание (Часть многоконтурного участка)	86706	86:22 - 3.4	299
4354	86:22:0001002:2006	Ханты-Мансийский автономный округ - Югра, г. Югорск, ул. Гастелло.	коммунальное обслуживание	40	86:22 - 3.5	44
4355	86:22:0001002:123	Ханты-Мансийский автономный округ - Югра, г. Югорск, ул. Гастелло, 28 (стр)	для строительства промышленной базы	10266	86:22 - 3.6	397
4356	86:22:0001002:246	Ханты-Мансийский автономный округ - Югра, г. Югорск, ул. Гастелло, 28 А	Промышленная база	24614	86:22 - 3.7	474

№ п/п	Кадастровый номер/кадастровый квартал	Адрес/местоположение земельного участка, здания, строения сооружения	Вид разрешенного использования	Площадь земельного участка	Условный номер	Площадь прилегающей территории
4357	86:22:0001002:168	Ханты-Мансийский автономный округ - Югра, г. Югорск, ул. Гастелло, д. 24	для размещения промышленной базы	45307	86:22 - 3.8	530
4358	86:22:0001002:1	Ханты-Мансийский автономный округ - Югра, г. Югорск, ул. Гастелло, д. 26	для обслуживания административного здания	2211	86:22 - 3.9	77
4359	86:22:0001001:58	Ханты-Мансийский автономный округ - Югра, г. Югорск, ул. Гастелло	для размещения автосервиса	3342	86:22 - 3.10	481
4360	86:22:0001002	Ханты-Мансийский автономный округ - Югра, г. Югорск, ул. Гастелло, 30а	территория гражданского товарищества "Кедр"	68523	86:22 - 3.11	1664
4361	86:22:0001002:167	Ханты-Мансийский автономный округ - Югра, г. Югорск, ул. Гастелло	для размещения ГРП	120	86:22 - 3.12	0
4362	86:22:0001002:171	Ханты-Мансийский - Югра АО, г. Югорск, ул. Гастелло, 24	для размещения промышленной базы	6245	86:22 - 3.13	0
4363	86:22:0001002:145	Ханты-Мансийский автономный округ-Югра, г.Югорск, ул.Гастелло, д.22 "Д"	для размещения гостиницы "Спорт"	5189	86:22 - 3.14	173
4364	86:22:0001002:172	Ханты-Мансийский автономный округ - Югра, г. Югорск, ул. Гастелло	для размещения теннисного корта	467	86:22 - 3.15	34
4365	86:22:0001002:261	Ханты-Мансийский автономный округ - Югра, город Югорск, улица Гастелло, 22 "Б"	для обслуживания гостиницы "Сосновый бор"	23416	86:22 - 3.16	367
4366	86:22:0001002:260	Ханты-Мансийский автономный округ - Югра, г.	для обслуживания лыжной базы	26076	86:22 - 3.17	548

№ п/п	Кадастровый номер/кадастровый квартал	Адрес/местоположение земельного участка, здания, строения сооружения	Вид разрешенного использования	Площадь земельного участка	Условный номер	Площадь прилегающей территории
		Югорск, ул. Гастелло, 22				
4367	86:22:0001002:174	Ханты-Мансийский автономный округ - Югра, город Югорск, улица Гастелло, 22 "Г"	размещение теннисного корта в г. Югорске	14882	86:22 - 3.18	560
4368	86:22:0001002:176	Ханты-Мансийский автономный округ - Югра, город Югорск, улица Гастелло, 22 "Д"	для размещения подстанции трансформаторной лыжной базы со стадионом	170	86:22 - 3.19	96
4369	86:22:0001002:3	Ханты-Мансийский автономный округ - Югра, г. Югорск, ул. Гастелло, д. 22 а	для строительства теплой стоянки спецтехники (расширение территории учебно-спортивной базы)	2400	86:22 - 3.20	144
4370	86:22:0001002:118	Ханты-Мансийский автономный округ - Югра, г. Югорск, ул. Гастелло, д. 20	для размещения гостиничного комплекса	6514	86:22 - 3.21	446
4371	86:22:0001002:263	Ханты-Мансийский автономный округ - Югра, г. Югорск, ул. Гастелло, 18	для размещения производственной базы	2490	86:22 - 3.22	416

№ п/п	Кадастровый номер/кадастровый квартал	Адрес/местоположение земельного участка, здания, строения сооружения	Вид разрешенного использования	Площадь земельного участка	Условный номер	Площадь прилегающей территории
4372	86:22:0001002:153	Ханты-Мансийский автономный округ - Югра, г. Югорск, ул. Гастелло, д. 18/1	для обслуживания здания цеха регенерации масел (ПСМ 2-4)	514	86:22 - 3.23	199
4373	86:22:0001002:262	Ханты-Мансийский автономный округ - Югра, г. Югорск, ул. Гастелло, 18	для размещения производственной базы	12192	86:22 - 3.24	642
4374	86:22:0001002:154	Ханты-Мансийский автономный округ - Югра, г. Югорск, ул. Гастелло, д. 16	для обслуживания здания клуба	2598	86:22 - 3.25	162
4375	86:22:0001002:94	Ханты-Мансийский автономный округ - Югра, г. Югорск, ул. Гастелло, д. 12 "Б"	обслуживание производственной базы	1555	86:22 - 3.26	11
4376	86:22:0001002:12	Ханты-Мансийский автономный округ - Югра, г. Югорск, ул. Гастелло, д. №12	для обслуживания производственной базы строительного управления "Югорскгазавтоматика"	49225	86:22 - 3.27	1466
4377	86:22:0001002:1326	Ханты-Мансийский автономный округ - Югра, г. Югорск, ул. Титова, 3	для размещения здания православного храма	7515	86:22 - 3.28	620
4378	86:22:0001002:150	Ханты-Мансийский автономный округ - Югра, г. Югорск, ул. Гастелло, д. 6	для строительства стоянки для автомобилей к зданию офисно-развлекательного центра	1930	86:22 - 3.29	202

№ п/п	Кадастровый номер/кадастровый квартал	Адрес/местоположение земельного участка, здания, строения сооружения	Вид разрешенного использования	Площадь земельного участка	Условный номер	Площадь прилегающей территории
4379	86:22:0001002:2	Ханты-Мансийский автономный округ - Югра, г. Югорск, ул. Гастелло, д. 6	для обслуживания административного здания	1218	86:22 - 3.30	144
4380	86:22:0001002:1768	Ханты-Мансийский автономный округ - Югра, город Югорск, ул. Титова, д. 5	Деловое управление	1549	86:22 - 3.31	88
4381	86:22:0001002:2001	Ханты-Мансийский автономный округ - Югра, г. Югорск, ул. Гастелло, участок 2	религиозное использование	5024	86:22 - 3.32	285
4382	86:22:0001002:738	Ханты-Мансийский автономный округ - Югра, г. Югорск, ул. Титова, дом 2а	для размещения котельной №15	6554	86:22 - 3.33	273
4383	86:22:0001002:739	Ханты-Мансийский автономный округ - Югра, город Югорск, улица Титова, 2б	для размещения блочно-модульной котельной	1280	86:22 - 3.34	148
4384	86:22:0001002:178	Ханты-Мансийский автономный округ - Югра, г. Югорск, ул. Попова, 5	для размещения офисного здания, в городе Югорске по улице Попова-Гастелло	5427	86:22 - 3.35	335
4385	86:22:0001002:147	Ханты-Мансийский автономный округ - Югра, г. Югорск, ул. Попова, д. 3	под обслуживание здания социального назначения	2608	86:22 - 3.36	214
4386	86:22:0001003:140	Ханты-Мансийский автономный округ - Югра, г. Югорск, ул. Попова, 3А,	для строительства бюро ритуальных услуг	1000	86:22 - 3.37	210

№ п/п	Кадастровый номер/кадастровый квартал	Адрес/местоположение земельного участка, здания, строения сооружения	Вид разрешенного использования	Площадь земельного участка	Условный номер	Площадь прилегающей территории
		(строительный)				
4387	86:22:0001002:175	Ханты-Мансийский автономный округ - Югра, г. Югорск, ул. Попова	для размещения головного газорегуляторного пункта №10	350	86:22 - 3.38	169
4388	86:22:0001002:143	Ханты-Мансийский автономный округ - Югра, г. Югорск, ул. Попова, 1М	для размещения дома оператора газораспределительной станции	5750	86:22 - 3.39	656
4389	86:22:0001004:3	Ханты-Мансийский автономный округ - Югра, г. Югорск, в районе городского кладбища	для организации площадки для складирования снега	20000	86:22 - 3.40	1211
4390	86:22:0001003:8	Ханты-Мансийский автономный округ - Югра, г. Югорск, ул. Попова, д. 2 А	для обслуживания автозаправочной станции с магазином сопутствующих товаров	2905	86:22 - 3.41	587
4391	86:22:0001003:187	Ханты-Мансийский автономный округ - Югра, г. Югорск, ул. Попова, 2б(стр)	для размещения объектов дорожного сервиса	2478	86:22 - 3.42	79
4392	86:22:0001003:478	Ханты-Мансийский автономный округ - Югра, г. Югорск, ул. Попова, 2ж	Для размещения производственной базы	5974	86:22 - 3.43	345

№ п/п	Кадастровый номер/кадастровый квартал	Адрес/местоположение земельного участка, здания, строения сооружения	Вид разрешенного использования	Площадь земельного участка	Условный номер	Площадь прилегающей территории
4393	86:22:0001003:257	Ханты-Мансийский автономный округ - Югра, город Югорск, улица Попова, 2м	для размещения транспортно-логистического центра	7000	86:22 - 3.44	562
4394	86:22:0001003	Ханты-Мансийский автономный округ - Югра, г. Югорск, ул. Попова, 2г	территория гаражного товарищества "Западный"	1186	86:22 - 3.45	147
4395	86:22:0001003	Ханты-Мансийский автономный округ - Югра, г. Югорск, ул. Попова, 2е	территория гаражного товарищества (блок гаражей)	2519	86:22 - 3.46	186
4396	86:22:0001003:176	Ханты-Мансийский автономный округ - Югра, г. Югорск, ул. Попова, 1д	для размещения промышленной базы	5720	86:22 - 3.47	335
4397	86:22:0001003:9	Ханты-Мансийский автономный округ - Югра, г. Югорск, ул. Попова, дом 1Г	для обслуживания 1-ой промышленной базы	241474	86:22 - 3.48	2379
4398	86:22:0001004:7	Ханты-Мансийский автономный округ - Югра, город Югорск, западная промышленная зона	склады	56836	86:22 - 3.49	1887
4399	86:22:0001003	Ханты-Мансийский автономный округ - Югра, г. Югорск, ул. Попова, 2д	территория гаражного товарищества "Росток"	20196	86:22 - 3.50	1297
4400	86:22:0001003:11	Ханты-Мансийский автономный округ - Югра, г. Югорск, ул. Попова, д. 1 К	Для обслуживания производственной базы	4371	86:22 - 3.51	181
4401	86:22:0001003:159	Ханты-Мансийский автономный округ - Югра, г. Югорск, ул. Попова, д. 1в	Участок для обслуживания здания	540	86:22 - 3.52	192

№ п/п	Кадастровый номер/кадастровый квартал	Адрес/местоположение земельного участка, здания, строения сооружения	Вид разрешенного использования	Площадь земельного участка	Условный номер	Площадь прилегающей территории
4402	86:22:0001003:13	Ханты-Мансийский автономный округ - Югра, г Югорск, ул Попова, д №1А	Образование и просвещение	5860	86:22 - 3.53	685
4403	86:22:0001003:96	Ханты-Мансийский автономный округ - Югра, г. Югорск, ул. Попова	склады	5028	86:22 - 3.54	579
4404	86:22:0001003:577	Ханты-Мансийский Автономный округ - Югра, г. Югорск, Западная промышленная зона	склады	14135	86:22 - 3.55	393
4405	86:22:0001003:576	Ханты-Мансийский автономный округ - Югра, г. Югорск, ул. Попова, 2н (стр)	склады	25783	86:22 - 3.56	1099
4406	86:22:0001004:7	Ханты-Мансийский Автономный округ - Югра, г. Югорск, Западная промышленная зона	склады	56836	86:22 - 3.57	1204
4407	86:22:0001003:32	Ханты-Мансийский автономный округ - Югра, г. Югорск, ул. Попова, д. 1 Л	склады	7691	86:22 - 3.58	821
4408	86:22:0001003:154	Ханты-Мансийский автономный округ - Югра, г. Югорск, ул. Попова, д. 2 К	для обслуживания пивзавода	13249	86:22 - 3.59	553
4409	86:22:0001003:287	Ханты-Мансийский автономный округ - Югра, г. Югорск, ул. Попова, 2Л	для обслуживания хлебзавода	8454	86:22 - 3.60	210
4410	86:22:0001003:286	Ханты-Мансийский автономный округ - Югра, г. Югорск, ул. Попова, 2Л	для обслуживания хлебзавода	8012	86:22 - 3.61	94

№ п/п	Кадастровый номер/кадастровый квартал	Адрес/местоположение земельного участка, здания, строения сооружения	Вид разрешенного использования	Площадь земельного участка	Условный номер	Площадь прилегающей территории
4411	86:22:0001003:146	Ханты-Мансийский автономный округ - Югра, г. Югорск, ул. Попова, д. 2 "В"	для строительства магазина хозяйственных товаров	2348	86:22 - 3.62	297
4412	86:22:0001003:100	Ханты-Мансийский автономный округ - Югра, г. Югорск, ул. Попова, д. 6	под жилую застройку многоэтажную	1640	86:22 - 3.63	366
4413	86:22:0001003:101	Ханты-Мансийский автономный округ - Югра, г. Югорск, ул. Попова, д. 8	под жилую застройку многоэтажную	1478	86:22 - 3.64	344
4414	86:22:0001003:343	Ханты-Мансийский автономный округ - Югра, г. Югорск, ул. Попова, 8а	для размещения трансформаторной подстанции № 11-8 ПМК-2 2х400 кВА	150	86:22 - 3.65	114
4415	86:22:0001003:116	Ханты-Мансийский автономный округ - Югра, г. Югорск, ул. Попова, д. 4 А	Под жилую застройку Многоэтажную	1355	86:22 - 3.66	208
4416	86:22:0001003:303	Ханты - Мансийский автономный округ - Югра, г. Югорск, ул. Попова, д. 1	обслуживание производственной базы	10600	86:22 - 3.67	167
4417	86:22:0001003	Ханты-Мансийский автономный округ - Югра, г. Югорск, ул. Попова, д. 4 Б	территория гаражного товарищества (блок гаражей)	2013	86:22 - 3.68	86
4418	86:22:0001003:302	Ханты-Мансийский автономный округ - Югра, г. Югорск, ул. Попова, д. 1	обслуживание производственной базы	66065	86:22 - 3.69	389
4419	86:22:0001003:30	Ханты-Мансийский автономный округ - Югра, город Югорск, улица	для обслуживания овощехранилища	5833	86:22 - 3.70	10

№ п/п	Кадастровый номер/кадастровый квартал	Адрес/местоположение земельного участка, здания, строения сооружения	Вид разрешенного использования	Площадь земельного участка	Условный номер	Площадь прилегающей территории
		Попова, 1				
4420	86:22:0001003:36	Ханты-Мансийский автономный округ - Югра, город Югорск, улица Попова, 1	для обслуживания промбазы и стоянки автомобилей	8228	86:22 - 3.71	289
4421	86:22:0001003:15	Ханты-Мансийский автономный округ - Югра, г. Югорск, ул. Геологов, д. 15 А	для обслуживания промашленной базы	125080	86:22 - 3.72	1934
4422	86:22:0001003:94	Ханты-Мансийский автономный округ - Югра, г. Югорск, ул. Геологов, д. 10	для строительства промышленной базы с офисным центром	5924	86:22 - 3.73	111
4423	86:22:0001003:37	Ханты-Мансийский автономный округ - Югра, г. Югорск, ул. Геологов, д. 8	для обслуживания административного здания	296	86:22 - 3.74	49
4424	86:22:0001003:510	Ханты-Мансийский автономный округ - Югра, г. Югорск, ул. Геологов	для размещения административного здания (реконструкция), расположенного на улице Геологов, 8	535	86:22 - 3.75	69
4425	86:22:0001003:482	Ханты-Мансийский автономный округ - Югра, г. Югорск, ул. Геологов, д. 8А, строение 2	Для размещения здания РММ	1373	86:22 - 3.76	176

№ п/п	Кадастровый номер/кадастровый квартал	Адрес/местоположение земельного участка, здания, строения сооружения	Вид разрешенного использования	Площадь земельного участка	Условный номер	Площадь прилегающей территории
4426	86:22:0001003:342	Ханты-Мансийский автономный округ - Югра, г. Югорск, ул. Геологов, 8а, строение 1	для размещения трансформаторной подстанции № 11-7 РП-2 УМС 2х400 кВА	60	86:22 - 3.77	20
4427	86:22:0001003:506	Ханты-Мансийский автономный округ - Югра, г. Югорск, ул. Геологов	Для размещения блочно-модульной котельной	1144	86:22 - 3.78	199
4428	86:22:0001003:150	Ханты-Мансийский автономный округ - Югра, г. Югорск, ул. Геологов, 6А	под нежилое здание бокса по ремонту	1681	86:22 - 3.79	440
4429	86:22:0001003:538	Ханты-Мансийский автономный округ - Югра, г. Югорск, ул. Геологов, 6Б	Для размещения котельной № 8	3047	86:22 - 3.80	131
4430	86:22:0001003:142	Ханты-Мансийский автономный округ - Югра, г. Югорск, ул. Геологов, д. 5	для размещения промышленной базы аварийно-восстановительного поезда	27871	86:22 - 3.81	416
4431	86:22:0001003:193	Ханты-Мансийский автономный округ - Югра, г. Югорск, ул. Железнодорожная, 1	под объекты транспорта - железнодорожного	11556	86:22 - 3.82	635
4432	86:22:0001003:192	Ханты-Мансийский автономный округ - Югра, г. Югорск, ул. Железнодорожная, 1	под объекты транспорта - железнодорожного	3973	86:22 - 3.83	0

№ п/п	Кадастровый номер/кадастровый квартал	Адрес/местоположение земельного участка, здания, строения сооружения	Вид разрешенного использования	Площадь земельного участка	Условный номер	Площадь прилегающей территории
4433	86:22:0001003:12	Ханты-Мансийский автономный округ - Югра, г. Югорск, ул. Железнодорожная, д. №1/1	для обслуживания складских помещений	1561	86:22 - 3.84	130
4434	86:22:0001003	Ханты-Мансийский автономный округ - Югра, г. Югорск, ул. Кирова, 2	Территория гаражного товарищества "Стратегия плюс"	3332	86:22 - 3.85	413
4435	86:22:0001003	Ханты - Мансийский автономный округ - Югра, г. Югорск, ул. Железнодорожная, 2	Территория гаражного товарищества "Строитель"	6319	86:22 - 3.86	600
Южная промышленная зона						
4436	86:22:0006001:1321	Ханты-Мансийский автономный округ - Югра, г. Югорск, ул. Арантурская, д. 4	для размещения производственной базы УМС	54413	86:22 - Ю.1	1171
4437	86:22:0006001:1430	Ханты-Мансийский автономный округ - Югра, г. Югорск, ул. Арантурская, д. 2	размещение ремонтных мастерских	6059	86:22 - Ю.2	126
4438	86:22:0006001:1320	Ханты-Мансийский автономный округ - Югра, г. Югорск, ул. Арантурская, д. 6	для размещения производственной базы АБЗ	70125	86:22 - Ю.3	1172
4439	86:22:0006001:1429	Ханты-Мансийский автономный округ - Югра, г. Югорск, ул. Арантурская, д. 2	размещение цеха по производству кирпича	83657	86:22 - Ю.4	1183

№ п/п	Кадастровый номер/кадастровый квартал	Адрес/местоположение земельного участка, здания, строения сооружения	Вид разрешенного использования	Площадь земельного участка	Условный номер	Площадь прилегающей территории
4440	86:22:0006001:1431	Ханты-Мансийский автономный округ - Югра, г. Югорск, ул. Арантурская, д. 2	размещение административно-бытового корпуса	7929	86:22 - Ю.5	414
4441	86:22:0006001:4081	Ханты-Мансийский автономный округ - Югра, г. Югорск, ул. Арантурская, д. 4	для эксплуатации железнодорожных подъездных путей	14579	86:22 - Ю.6	2601
4442	86:22:0006001:2630	Ханты-Мансийский Автономный округ - Югра, г. Югорск, ул. Арантурская, 2 б	Обслуживание автотранспорта	12928	86:22 - Ю.7	351
4443	86:22:0006001:2631	Ханты-Мансийский автономный округ - Югра, город Югорск, улица Южная, в районе улицы Арантурской, 2б	для размещения промышленной базы	13000	86:22 - Ю.8	343
4444	86:22:0006001:3950	Ханты-Мансийский автономный округ - Югра, г. Югорск, ул. Южная, 22 (строительный)	для размещения производственной базы	8565	86:22 - Ю.9	97
4445	86:22:0006001:7091	Ханты-Мансийский автономный округ - Югра, г. Югорск, ул. Южная, д. 18	ветеринарное обслуживание	5848	86:22 - Ю.10	530
4446	86:22:0006001:7092	Ханты-Мансийский автономный округ - Югра, г. Югорск, ул. Южная, д. 18	ветеринарное обслуживание	4063	86:22 - Ю.11	259
4447	86:22:0006001:1262	Ханты-Мансийский Автономный округ - Югра АО, г Югорск, ул. Южная, 16 (строительный)	для строительства промышленной базы	9857	86:22 - Ю.12	392

№ п/п	Кадастровый номер/кадастровый квартал	Адрес/местоположение земельного участка, здания, строения сооружения	Вид разрешенного использования	Площадь земельного участка	Условный номер	Площадь прилегающей территории
4448	86:22:0006001:13	Ханты-Мансийский Автономный округ - Югра, г Югорск, ул. Южная, 14 (строительный)	строительство автостоянки для личных грузовых автомобилей	9910	86:22 - Ю.13	404
4449	86:22:0006001:1436	Ханты-Мансийский автономный округ - Югра, г. Югорск, ул. Южная, 12	для размещения производственной базы	9100	86:22 - Ю.14	574
4450	86:22:0006001:1255	Ханты-Мансийский автономный округ - Югра, г. Югорск, ул. Южная, 8 (строительный)	Для строительства промышленной базы по производству кирпича из арболита	10000	86:22 - Ю.15	818
4451	86:22:0006001:1235	Ханты-Мансийский автономный округ - Югра, г. Югорск, ул. Южная, д. 6	Для строительства цеха по переработке древесины	9260	86:22 - Ю.16	582
4452	86:22:0006001:1238	Ханты-Мансийский автономный округ - Югра, г. Югорск, ул. Южная, д. 4	Для строительства промышленной базы	20485	86:22 - Ю.17	641
4453	86:22:0006001:6367	Ханты-Мансийский автономный округ - Югра, город Югорск, улица Южная, 2	склады	6817	86:22 - Ю.18	640
4454	86:22:0006001:1275	Ханты-Мансийский автономный округ - Югра, г. Югорск, ул. Южная, д. 2-А	Для размещения центра утилизации опасных отходов	11010	86:22 - Ю.19	1017
4455	86:22:0006001:10	Ханты-Мансийский автономный округ - Югра, г. Югорск, ул. Арантурская, д. 2 А	Обслуживание автотранспорта (4.9)	2067	86:22 - Ю.20	223

№ п/п	Кадастровый номер/кадастровый квартал	Адрес/местоположение земельного участка, здания, строения сооружения	Вид разрешенного использования	Площадь земельного участка	Условный номер	Площадь прилегающей территории
4456	86:22:0006001:1383	Ханты-Мансийский автономный округ - Югра, г. Югорск, ул. Арантурская	Для строительства гаражей	6087	86:22 - Ю.21	231
4457	86:22:0006001:1382	Ханты-Мансийский автономный округ - Югра, г. Югорск, ул. Арантурская	Для строительства открытой автостоянки	5575	86:22 - Ю.22	286
4458	86:22:0006001:3196	Ханты-Мансийский автономный округ - Югра, г. Югорск, ул. Промышленная, 16 Б (стр.)	для размещения стоянки для большегрузной техники	4430	86:22 - Ю.23	142
4459	86:22:0006001:1434	Ханты-Мансийский автономный округ - Югра, г. Югорск, ул. Промышленная, 14	для размещения автомобильной газозаправочной станции	4000	86:22 - Ю.24	132
4460	86:22:0006001:6340	Ханты-Мансийский автономный округ-Югра, город Югорск, улица Промышленная, 16	строительная промышленность	8940	86:22 - Ю.25	545
4461	86:22:0006001:1326	Ханты-Мансийский автономный округ - Югра, г. Югорск, ул. Промышленная, 18	для размещения автомобильной газонаполнительной компрессорной станции (АГНКС) в городе Югорске	9117	86:22 - Ю.26	680
4462	86:22:0006001:1329	Ханты-Мансийский автономный округ - Югра, г. Югорск, ул. Промышленная	территория общего пользования (скверы)	5306	86:22 - Ю.27	321

№ п/п	Кадастровый номер/кадастровый квартал	Адрес/местоположение земельного участка, здания, строения сооружения	Вид разрешенного использования	Площадь земельного участка	Условный номер	Площадь прилегающей территории
4463	86:22:0006001:1327	Ханты-Мансийский автономный округ - Югра, г. Югорск, ул. Промышленная, 24	для использования в целях обслуживания передвижной автомобильной газозаправочной станции	4456	86:22 - Ю.28	193
4464	86:22:0006001:1328	Ханты-Мансийский автономный округ - Югра, г. Югорск, ул. Промышленная	территория общего пользования (скверы)	3568	86:22 - Ю.29	115
4465	86:22:0006001:114	Ханты-Мансийский автономный округ - Югра, г. Югорск, ул. Промышленная, 22	для строительства промышленной базы	10725	86:22 - Ю.30	441
4466	86:22:0006001:2637	Ханты-Мансийский Автономный округ - Югра, г Югорск, Южная промышленная зона	Для обслуживания производственной базы	19600	86:22 - Ю.31	516
4467	86:22:0006001:2638	Ханты-Мансийский Автономный округ - Югра, г Югорск, Южная промышленная зона	Для обслуживания производственной базы	25626	86:22 - Ю.32	578
4468	86:22:0006001:4255	Ханты-Мансийский автономный округ - Югра, г. Югорск, ул. Промышленная, 8	для обслуживания промышленной базы Югорского управления технологического транспорта и специальной техники	110272	86:22 - Ю.33	1758

№ п/п	Кадастровый номер/кадастровый квартал	Адрес/местоположение земельного участка, здания, строения сооружения	Вид разрешенного использования	Площадь земельного участка	Условный номер	Площадь прилегающей территории
4469	86:22:0006001:1367	Ханты-Мансийский автономный округ - Югра, г. Югорск, ул. Промышленная, д. 25	для обслуживания производственной базы	9995	86:22 - Ю.34	379
4470	86:22:0006001:1366	Ханты-Мансийский автономный округ - Югра, г. Югорск, ул. Промышленная, д. 25	для размещения административного здания со складом	4484	86:22 - Ю.35	72
4471	86:22:0006001:1373	Ханты-Мансийский автономный округ-Югра, г.Югорск, ул.Промышленная, 21 "А"	для размещения бетонно-растворного узла	18482	86:22 - Ю.36	14
4472	86:22:0006001:1374	Ханты-Мансийский автономный округ-Югра, г.Югорск, ул.Промышленная, 21 "А"	Для размещения производственных и административных зданий	109246	86:22 - Ю.37	441
4473	86:22:0006001:4058	Ханты-Мансийский автономный округ - Югра, г. Югорск, ул. Промышленная, 21 А	Для эксплуатации железнодорожных подъездных путей	17734	86:22 - Ю.38	868
4474	86:22:0006001:1372	Ханты-Мансийский автономный округ - Югра, г. Югорск, ул. Промышленная, 21А	Для эксплуатации транспортного бокса	3626	86:22 - Ю.39	0
4475	86:22:0006001:1375	Ханты-Мансийский автономный округ - Югра, г.Югорск, ул.Промышленная, 21 А	Склады	8391	86:22 - Ю.40	0

№ п/п	Кадастровый номер/кадастровый квартал	Адрес/местоположение земельного участка, здания, строения сооружения	Вид разрешенного использования	Площадь земельного участка	Условный номер	Площадь прилегающей территории
4476	86:22:0006001:1369	Ханты-Мансийский автономный округ-Югра, г.Югорск, ул.Промышленная, 21 "А"	Для обслуживания производственной базы № 2	58277	86:22 - Ю.41	780
4477	86:22:0006001:1370	Ханты-Мансийский автономный округ-Югра, г.Югорск, ул.Промышленная, 21 "А"	Для размещения цеха по ремонту импортной техники	3465	86:22 - Ю.42	0
4478	86:22:0006001:1100	Ханты-Мансийский автономный округ - Югра, г. Югорск, ул. Промышленная, д. 19	для размещения производственной базы	3712	86:22 - Ю.43	0
4479	86:22:0006001:1371	Ханты-Мансийский автономный округ - Югра, г. Югорск, ул. Промышленная, 21а	Для размещения инженерно-технического центра и сопутствующих объектов	10565	86:22 - Ю.44	16
4480	86:22:0006001:1162 (в составе 86:22:0000000:19)	Ханты-Мансийский автономный округ - Югра, г. Югорск, ул. Промышленная, д. 21Б		44629	86:22 - Ю.45	664
4481	86:22:0006001:1368	Ханты-Мансийский Автономный округ - Югра АО., г. Югорск, ул. Промышленная, д.25а	для размещения общежития	13714	86:22 - Ю.46	0
4482	86:22:0006001:1099	Ханты-Мансийский автономный округ - Югра, г. Югорск, ул. Промышленная, д. 23	для обслуживания промышленной базы	10416	86:22 - Ю.47	0

№ п/п	Кадастровый номер/кадастровый квартал	Адрес/местоположение земельного участка, здания, строения сооружения	Вид разрешенного использования	Площадь земельного участка	Условный номер	Площадь прилегающей территории
4483	86:22:0006001:1452	Ханты-Мансийский автономный округ - Югра, г Югорск, в районе ул Промышленная, д 23	под площадку для открытого складирования твердых строительных материалов и металлопродукции	4978	86:22 - Ю.48	304
4484	86:22:0006001:1140	Ханты-Мансийский автономный округ - Югра, город Югорск, улица Промышленная, 23 А	строительство промышленной базы	5853	86:22 - Ю.49	269
4485	86:22:0006001:4433	Ханты-Мансийский автономный округ - Югра, г. Югорск, ул. Промышленная	для размещения промышленной базы	4420	86:22 - Ю.50	556
4486	86:22:0006001:4434	Ханты-Мансийский автономный округ - Югра, г. Югорск, ул. Промышленная, 29	Склады	8455	86:22 - Ю.51	770
4487	86:22:0006001:3020	Ханты-Мансийский автономный округ - Югра, г. Югорск, ул. Промышленная	Для размещения административного здания	4535	86:22 - Ю.52	674
4488	86:22:0006001:1160	Ханты-Мансийский автономный округ - Югра, г. Югорск, ул. Промышленная, д. 17	для размещения производственной базы	17192	86:22 - Ю.53	634
4489	86:22:0006001:1091	Ханты-Мансийский автономный округ - Югра, г. Югорск, ул. Промышленная, д. 11	для обслуживания промышленной базы №1	150576	86:22 - Ю.54	1812

№ п/п	Кадастровый номер/кадастровый квартал	Адрес/местоположение земельного участка, здания, строения сооружения	Вид разрешенного использования	Площадь земельного участка	Условный номер	Площадь прилегающей территории
4490	86:22:0006001:1124	Ханты-Мансийский автономный округ - Югра, г. Югорск, ул. Промышленная, 15	под промышленную базу	50680	86:22 - Ю.55	592
4491	86:22:0006001:52	Ханты-Мансийский автономный округ - Югра, г. Югорск, ул. Промышленная, д. 13	обслуживание производственной базы	9229	86:22 - Ю.56	588
4492	86:22:0006001:53	Ханты-Мансийский автономный округ - Югра, г. Югорск, ул. Промышленная, 13а	строительство промышленно-складской базы	9690	86:22 - Ю.57	220
4493	86:22:0006001:1361	Ханты-Мансийский автономный округ - Югра, г. Югорск, ул. Промышленная, д. 31	для обслуживания производственной базы	127618	86:22 - Ю.58	3380
4494	86:22:0006001:2636	Ханты-Мансийский автономный округ - Югра, г. Югорск, ул. Промышленная, 31	Для размещения кислородной станции	1415	86:22 - Ю.59	315
4495	86:22:0006001:5532	Ханты-Мансийский автономный округ - Югра, г. Югорск, ул. Промышленная, 116	Для размещения производственной базы	4725	86:22 - Ю.60	107
4496	86:22:0006001:1211	Ханты-Мансийский автономный округ - Югра, г. Югорск, ул. Промышленная, д. 9 А	под проектирование гаражных боксов для грузовых автомобилей	1440	86:22 - Ю.61	0

№ п/п	Кадастровый номер/кадастровый квартал	Адрес/местоположение земельного участка, здания, строения сооружения	Вид разрешенного использования	Площадь земельного участка	Условный номер	Площадь прилегающей территории
4497	86:22:0006001:1260	Ханты-Мансийский автономный округ - Югра, г. Югорск, ул. Промышленная, д. 9 А	под строительство стоянки для автомобилей к гаражным боксам	4643	86:22 - Ю.62	338
4498	86:22:0006001:4570	Ханты-Мансийский автономный округ - Югра, г. Югорск, ул. Промышленная, 9Б	Для размещения производственной базы	8330	86:22 - Ю.63	526
4499	86:22:0006001:6221	Ханты-Мансийский автономный округ - Югра, г. Югорск, ул. Промышленная, 9д	строительная промышленность	13100	86:22 - Ю.64	387
4500	86:22:0006001:16	Ханты-Мансийский автономный округ - Югра, г. Югорск, улица Промышленная, 7ж	строительство промышленной базы	19733	86:22 - Ю.65	50
4501	86:22:0006001:20	Ханты-Мансийский автономный округ - Югра, г. Югорск, ул. Промышленная, д. 7 "Д"	строительство промышленной базы	10000	86:22 - Ю.66	301
4502	86:22:0006001:1107	Ханты-Мансийский автономный округ - Югра, г. Югорск, ул. Промышленная, д. 5	обслуживание железнодорожного тупика "Южный"	7583	86:22 - Ю.67	71
4503	86:22:0006001:1257	Ханты-Мансийский автономный округ - Югра, г. Югорск, ул. Промышленная, 7г (строительный)	для строительства промышленной базы	9372	86:22 - Ю.68	327

№ п/п	Кадастровый номер/кадастровый квартал	Адрес/местоположение земельного участка, здания, строения сооружения	Вид разрешенного использования	Площадь земельного участка	Условный номер	Площадь прилегающей территории
4504	86:22:0006001:1485	Ханты-Мансийский автономный округ - Югра, город Югорск, улица Промышленная, участок 7б	для размещения производственной базы	5916	86:22 - Ю.69	751
4505	86:22:0006001:1281	Ханты-Мансийский автономный округ - Югра, г. Югорск, ул. Промышленная, д. 7 А	для размещения сооружений промышленности	8680	86:22 - Ю.70	511
4506	86:22:0006001:1449	Ханты-Мансийский - Югра АО, г. Югорск, ул. Промышленная, 7	для размещения производственной базы по ремонту оборудования с офисным зданием	5758	86:22 - Ю.71	189
4507	86:22:0006001:1450	Ханты-Мансийский - Югра АО, г. Югорск, ул. Промышленная, 7	Для размещения промбазы	7450	86:22 - Ю.72	251
4508	86:22:0006001:1451	Ханты-Мансийский - Югра АО, г. Югорск, ул. Промышленная, 7	обслуживание автозаправочной станции	4668	86:22 - Ю.73	266
4509	86:22:0006001:1448	Ханты-Мансийский автономный округ - Югра, г. Югорск, ул. Промышленная, 7	Для размещения магазина автозапчастей	715	86:22 - Ю.74	58
4510	86:22:0006001:1378	Ханты-Мансийский автономный округ - Югра, г. Югорск, ул. Промышленная	Для размещения промышленной базы	5698	86:22 - Ю.75	26
4511	86:22:0006001:1252	Ханты-Мансийский автономный округ - Югра, г. Югорск, ул. Промышленная	размещение промышленной базы	5035	86:22 - Ю.76	233

№ п/п	Кадастровый номер/кадастровый квартал	Адрес/местоположение земельного участка, здания, строения сооружения	Вид разрешенного использования	Площадь земельного участка	Условный номер	Площадь прилегающей территории
4512	86:22:0006001:1420	Ханты-Мансийский автономный округ - Югра, г. Югорск, ул. Промышленная, 5б	для размещения промышленной базы	9327	86:22 - Ю.77	223
4513	86:22:0006001:4567	Ханты-Мансийский автономный округ - Югра, г. Югорск, ул. Промышленная	Для размещения промышленной базы (расширение)	3712	86:22 - Ю.78	238
4514	86:22:0006001:14	Ханты-Мансийский автономный округ - Югра, г. Югорск, ул. Промышленная, д. 5	строительство промышленной базы	23493	86:22 - Ю.79	349
4515	86:22:0006001:61	Ханты-Мансийский автономный округ - Югра, г. Югорск, ул. Промышленная, 5а	для строительства производственной базы	2629	86:22 - Ю.80	137
4516	86:22:0006001:1405	Ханты-Мансийский автономный округ - Югра, г. Югорск, ул. Промышленная, д. 3	для обслуживания производственной базы	54157	86:22 - Ю.81	227
4517	86:22:0006001:3203	Ханты-Мансийский автономный округ - Югра, г. Югорск, в районе ПГК "Строительный"	Для строительства гаражей для грузовых автомобилей	1263	86:22 - Ю.82	0
4518	86:22:0006001	Ханты-Мансийский автономный округ - Югра, г. Югорск, ул. Промышленная. 3г	территория гаражного товарищества "Строитель-2"	2399	86:22 - Ю.83	321
4519	86:22:0006001	Ханты-Мансийский автономный округ - Югра, г. Югорск, ул. Промышленная, 3а	территория гаражного товарищества "Строительный"	10141	86:22 - Ю.84	261

№ п/п	Кадастровый номер/кадастровый квартал	Адрес/местоположение земельного участка, здания, строения сооружения	Вид разрешенного использования	Площадь земельного участка	Условный номер	Площадь прилегающей территории
4520	86:22:0006001	Ханты-Мансийский автономный округ - Югра, г. Югорск, ул. Промышленная, 3е	территория гаражного товарищества "Вектор"	14759	86:22 - Ю.85	76
4521	86:22:0006001	Ханты-Мансийский автономный округ - Югра, г. Югорск, ул. Промышленная, 1	территория гаражного товарищества "Голубой факел"	79936	86:22 - Ю.86	1062
4522	86:22:0006001:48	Ханты-Мансийский Автономный округ - Югра, г Югорск, в районе гаражного товарищества	строительство станции технического обслуживания автомобилей	205	86:22 - Ю.87	0
4523	86:22:0006001:46	Ханты-Мансийский автономный округ - Югра, г. Югорск, ул. Газовиков, д. 1/1	для обслуживания магазина "Татьяна"	174	86:22 - Ю.88	38
4524	86:22:0006001:67	Ханты-Мансийский Автономный округ - Югра, г Югорск, Гжт Голубой факел	строительство магазина Автозапчасти для иномарок	140	86:22 - Ю.89	52
4525	86:22:0007001:39	Ханты-Мансийский Автономный округ - Югра, г Югорск, ул Газовиков, в районе магазина "Татьяна"	Для строительства магазина "Автозапчасти"	1142	86:22 - Ю.90	311
4526	86:22:0007001:262	Ханты-Мансийский автономный округ - Югра, г. Югорск, ул. Арантурская	для строительства станции технического обслуживания автомобилей и автомойки	1740	86:22 - Ю.91	422

№ п/п	Кадастровый номер/кадастровый квартал	Адрес/местоположение земельного участка, здания, строения сооружения	Вид разрешенного использования	Площадь земельного участка	Условный номер	Площадь прилегающей территории
4527	86:22:0006001:4689	Ханты-Мансийский автономный округ - Югра, г. Югорск, ул. Промышленная, 6а	Для размещения головного газораспределительного пункта (ГГРП) "Южный"	141	86:22 - Ю.92	128
4528	86:22:0006001:6857	Ханты-Мансийский автономный округ - Югра, город Югорск, ул. Промышленная, д. 6б	Склады	3013	86:22 - Ю.93	340
4529	86:22:0006001:6859	Ханты-Мансийский автономный округ - Югра, город Югорск, ул. Промышленная, д. 6г	Склады	5000	86:22 - Ю.94	254
4530	86:22:0006001:6858	Ханты-Мансийский автономный округ - Югра, город Югорск, улица Промышленная, 6д	Спорт	4995	86:22 - Ю.95	425
4531	86:22:0006001:50	Ханты-Мансийский автономный округ - Югра, г. Югорск, ул. Промышленная, д. 4	для обслуживания радиотелевизионного центра	19912	86:22 - Ю.96	2386
4532	86:22:0006001:1424	Ханты-Мансийский автономный округ - Югра, г. Югорск, ул. Промышленная	в целях обслуживания здания автомойки с шиномонтажной мастерской	1250	86:22 - Ю.97	208
4533	86:22:0006001:1425	Ханты-Мансийский автономный округ - Югра, г. Югорск, ул. Промышленная	здания и сооружения для постоянного и временного хранения транспортных средств	750	86:22 - Ю.98	169

№ п/п	Кадастровый номер/кадастровый квартал	Адрес/местоположение земельного участка, здания, строения сооружения	Вид разрешенного использования	Площадь земельного участка	Условный номер	Площадь прилегающей территории
4534	86:22:0006001:1318	Ханты-Мансийский автономный округ - Югра, город Югорск, улица Промышленная, 4д	для размещения промышленной базы	3930	86:22 - Ю.99	426
4535	86:22:0006001:3068	Ханты-Мансийский автономный округ - Югра, город Югорск, улица Промышленная, земельный участок 4Г	Под размещение промышленной базы	9047	86:22 - Ю.100	727
4536	86:22:0006001:1310	Ханты-Мансийский автономный округ - Югра, г. Югорск, ул. Промышленная, д. 4 Б	для размещения промышленной базы автотранспортного предприятия с автодромом	7540	86:22 - Ю.101	301
4537	86:22:0006001:7086	Ханты-Мансийский автономный округ - Югра, г. Югорск, ул. Промышленная, участок 2е	склады	3755	86:22 - Ю.102	373
4538	86:22:0006001:7085	Ханты-Мансийский автономный округ - Югра, г. Югорск, ул. Промышленная, участок 2д	склады	5769	86:22 - Ю.103	478
4539	86:22:0006001:7088	Ханты-Мансийский автономный округ - Югра, г. Югорск, ул. Промышленная, участок 2г	склады	4940	86:22 - Ю.104	301
4540	86:22:0006001	Ханты-Мансийский автономный округ - Югра, город Югорск, улица Промышленная, 2б	территория гаражного товарищества под блоком гаражей	6084	86:22 - Ю.105	505

№ п/п	Кадастровый номер/кадастровый квартал	Адрес/местоположение земельного участка, здания, строения сооружения	Вид разрешенного использования	Площадь земельного участка	Условный номер	Площадь прилегающей территории
4541	86:22:0006001	Ханты-Мансийский автономный округ - Югра, город Югорск, улица Промышленная, 2	территория гаражного товарищества "Южный"	109372	86:22 - Ю.106	2393
4542	86:22:0006001:7113	Ханты-Мансийский автономный округ - Югра, г. Югорск, ул. Промышленная, участок №2ж	связь	416	86:22 - Ю.107	179
4543	86:22:0006001:47	Ханты-Мансийский автономный округ - Югра, г. Югорск, ул. Промышленная. 9/1	для обслуживания станции технического обслуживания легковых автомобилей	847	86:22 - Ю.108	233
4544	86:22:0006001	Ханты-Мансийский автономный округ - Югра, город Югорск, улица Промышленная, 9	территория гаражного товарищества "Тайга"	43315	86:22 - Ю.109	1202
Северная промышленная зона						
4545	86:22:0004002:57	Ханты-Мансийский автономный округ - Югра, г Югорск, северная производственная зона	Коммунальное обслуживание	20930	86:22 - С.1	1586
4546	86:22:0004002:19	Ханты-Мансийский автономный округ - Югра, г. Югорск, ул. Агиришская, 12	Коммунальное обслуживание	42700	86:22 - С.2	1499
4547	86:22:0004002:251	Ханты-Мансийский автономный округ - Югра, г. Югорск, пер. Красный, д. 7	для размещения склада ГСМ	25750	86:22 - С.3	1260

№ п/п	Кадастровый номер/кадастровый квартал	Адрес/местоположение земельного участка, здания, строения сооружения	Вид разрешенного использования	Площадь земельного участка	Условный номер	Площадь прилегающей территории
4548	86:22:0004002:3	Ханты-Мансийский автономный округ - Югра, г.Югорск, ул.Славянская, участок 6	обслуживание производственной базы	37905	86:22 - С.4	2578
4549	86:22:0004002:255	Ханты-Мансийский автономный округ - Югра, г. Югорск, ул. Славянская, д. 6	для расширения существующей промышленной базы	5099	86:22 - С.5	249
4550	86:22:0004002:755	Ханты-Мансийский автономный округ - Югра, город Югорск, улица Славянская, участок 6б	Ханты-Мансийский автономный округ - Югра, город Югорск, улица Славянская, участок 6б	5168	86:22 - С.6	490
4551	86:22:0004002:432	Ханты-Мансийский автономный округ - Югра, г. Югорск, ул. Няганьская	для размещения кемпинга	10000	86:22 - С.7	816
4552	86:22:0004002:262	Ханты-Мансийский - Югра АО, г. Югорск, ул. Няганьская, 9	для размещения технологического оборудования сотовой радиотелефонной связи	400	86:22 - С.8	176
4553	86:22:0004002:516	Ханты-Мансийский автономный округ - Югра, город Югорск, улица Славянская, 2а	заготовка лесных ресурсов	1503	86:22 - С.9	332
4554	86:22:0004002:525	Ханты-Мансийский автономный округ - Югра, г. Югорск, ул. Славянская, 2е	Склады	4870	86:22 - С.10	446

№ п/п	Кадастровый номер/кадастровый квартал	Адрес/местоположение земельного участка, здания, строения сооружения	Вид разрешенного использования	Площадь земельного участка	Условный номер	Площадь прилегающей территории
4555	86:22:0004002:271	Ханты-Мансийский - Югра АО, г. Югорск, ул. Славянская, 2	для размещения автоцентра "Тойота"	5790	86:22 - С.11	471
4556	86:22:0004002:752	Ханты-Мансийский автономный округ - Югра, г. Югорск, ул. Славянская, участок 2ж	склады	2567	86:22 - С.12	415
4557	86:22:0004002:53	Ханты-Мансийский автономный округ - Югра, г. Югорск, ул. Славянская, д. 4	для обслуживания здания лесозавода	4550	86:22 - С.13	1409
4558	86:22:0004002:449	Ханты-Мансийский автономный округ - Югра, г. Югорск, ул. Славянская, 2д	для размещения трансформаторной подстанции № 14-7 ТП 2х1600 2х1600 кВА	636	86:22 - С.14	142
4559	86:22:0004002:506	Ханты - Мансийский автономный округ - Югра, город Югорск, улица Славянская, 2Г	склады	1514	86:22 - С.15	267
4560	86:22:0004002:507	Ханты-Мансийский автономный округ - Югра, город Югорск, улица Славянская, 2Б	Производственная деятельность	5866	86:22 - С.16	602
4561	86:22:0004002:42	Ханты-Мансийский автономный округ - Югра, г. Югорск, ул. Славянская, 8а	для обслуживания склада готовой продукции	3272	86:22 - С.17	484
4562	86:22:0004002:245	Ханты-Мансийский автономный округ - Югра, г. Югорск, ул. Славянская, д. 8	для обслуживания мебельного цеха	7203	86:22 - С.18	779
4563	86:22:0004002:24	Ханты-Мансийский автономный округ - Югра, г.	для размещения склада	24270	86:22 - С.19	1355

№ п/п	Кадастровый номер/кадастровый квартал	Адрес/местоположение земельного участка, здания, строения сооружения	Вид разрешенного использования	Площадь земельного участка	Условный номер	Площадь прилегающей территории
		Югорск, ул. Славянская				
4564	86:22:0004002:503	Ханты-Мансийский автономный округ - Югра, город Югорск, улица Славянская, 12	строительная промышленность	5113	86:22 - С.20	632
4565	86:22:0004002:459	Ханты-Мансийский автономный округ - Югра, город Югорск, улица Славянская, 14	обслуживание автотранспорта	10000	86:22 - С.21	583
4566	86:22:0004002:460	Ханты-Мансийский автономный округ - Югра, г. Югорск, ул. Славянская, 16а	Объекты придорожного сервиса	4606	86:22 - С.22	265
4567	86:22:0004002:461	Ханты-Мансийский автономный округ - Югра, г. Югорск, ул. Славянская, 16	Для размещения объекта технического обслуживания автомобилей	4388	86:22 - С.23	266
4568	86:22:0004002:268	Ханты-Мансийский автономный округ - Югра, г. Югорск, ул. Славянская, строен. 18	для обслуживания автомобильной газозаправочной станции	8419	86:22 - С.24	699
4569	86:22:0004002:269	Ханты-Мансийский автономный округ - Югра, г. Югорск, ул. Славянская, строен. 18	для обслуживания автомобильной газозаправочной станции	2584	86:22 - С.25	192

№ п/п	Кадастровый номер/кадастровый квартал	Адрес/местоположение земельного участка, здания, строения сооружения	Вид разрешенного использования	Площадь земельного участка	Условный номер	Площадь прилегающей территории
4570	86:22:0004002:458	Ханты-Мансийский автономный округ - Югра, г. Югорск, ул. Славянская, 22	для размещения станции технического обслуживания автомобилей, шиномонтажа, склада автозапчастей, административного помещения	10185	86:22 - С.26	823
4571	86:22:0004002:260	Ханты-Мансийский автономный округ - Югра, г. Югорск, улица Няганьская, 1	для размещения многофункционального комплекса для обслуживания транспорта	15000	86:22 - С.27	871
4572	86:22:0004002:242	Ханты-Мансийский автономный округ - Югра, г. Югорск, ул Няганская, 3	для размещения автозаправочной станции	5944	86:22 - С.28	495
4573	86:22:0004003:1325	Ханты-Мансийский автономный округ - Югра, город Югорск, улица Торговая, 25 б	Для строительства промышленной базы	2086	86:22 - С.29	257
4574	86:22:0004003:1324	Ханты-Мансийский автономный округ - Югра, город Югорск, улица Торговая, 25 а	Для строительства промышленной базы	2360	86:22 - С.30	131
4575	86:22:0004003:355	Ханты-Мансийский автономный округ - Югра, г. Югорск, ул. Торговая, 25	для строительства промышленной базы	6804	86:22 - С.31	516

№ п/п	Кадастровый номер/кадастровый квартал	Адрес/местоположение земельного участка, здания, строения сооружения	Вид разрешенного использования	Площадь земельного участка	Условный номер	Площадь прилегающей территории
4576	86:22:0004003:44	Ханты-Мансийский автономный округ - Югра, город Югорск, улица Торговая, 23	для строительства стояночных, ремонтных боксов и административного здания	7155	86:22 - С.32	528
4577	86:22:0004003:49	Ханты-Мансийский автономный округ - Югра, г. Югорск, ул. Торговая	промышленная база с магазином	3160	86:22 - С.33	160
4578	86:22:0004003:48	Ханты-Мансийский автономный округ - Югра, г. Югорск, ул. Торговая, 19	для размещения промышленной базы	7020	86:22 - С.34	356
4579	86:22:0004003:190	Ханты-Мансийский автономный округ - Югра, город Югорск, улица Торговая, 17	для размещения промышленной базы	10755	86:22 - С.35	698
4580	86:22:0004003:357	Ханты-Мансийский автономный округ - Югра, г. Югорск, ул. Попова, 97	Для размещения производственной базы в г. Югорске, склада стойтельных материалов	10000	86:22 - С.36	813
4581	86:22:0004003:313	Ханты-Мансийский автономный округ - Югра, г. Югорск, ул. Калинина, д. 70 Б	для обслуживания здания шпалоцеха	1334	86:22 - С.37	0

№ п/п	Кадастровый номер/кадастровый квартал	Адрес/местоположение земельного участка, здания, строения сооружения	Вид разрешенного использования	Площадь земельного участка	Условный номер	Площадь прилегающей территории
4582	86:22:0004003:334	Ханты-Мансийский автономный округ - Югра, город Югорск, улица Торговая, 23 б	Для размещения производственной базы по продаже строительных материалов	5115	86:22 - С.38	590
4583	86:22:0004003:277	Ханты-Мансийский автономный округ - Югра, г. Югорск, ул. Торговая, д. 23 А	для строительства промышленной базы	3140	86:22 - С.39	438
4584	86:22:0004003:1111	Ханты-Мансийский автономный округ - Югра, г. Югорск, ул. Торговая, 27	Для размещения центра многоцелевого и специализированного назначения	8727	86:22 - С.40	1100
4585	86:22:0004003:54	Ханты-Мансийский автономный округ - Югра, г. Югорск, ул. Торговая, д. 27 А	Ханты-Мансийский автономный округ - Югра, г. Югорск, ул. Торговая, д. 27 А	2904	86:22 - С.41	460
4586	86:22:0004003:336	Ханты-Мансийский автономный округ - Югра, г. Югорск, ул. Торговая, д. 27 Б	Предпринимательство	12102	86:22 - С.42	1000
4587	86:22:0004003:316	Ханты-Мансийский автономный округ - Югра, г. Югорск, ул. Калинина, д. 70 А	для обслуживания административного здания	450	86:22 - С.43	174

№ п/п	Кадастровый номер/кадастровый квартал	Адрес/местоположение земельного участка, здания, строения сооружения	Вид разрешенного использования	Площадь земельного участка	Условный номер	Площадь прилегающей территории
4588	86:22:0004003:232	Ханты-Мансийский автономный округ - Югра, г. Югорск, ул. Калинина, 74	для размещения промышленной базы строительных материалов	3336	86:22 - С.44	514
4589	86:22:0004003:364	Ханты-Мансийский автономный округ - Югра, г. Югорск, ул. Попова, 95	для размещения промышленной базы	3300	86:22 - С.45	467
4590	86:22:0004003:1800	Ханты-Мансийский автономный округ - Югра, г. Югорск, ул. Клары Цеткин, уч. 20	Для строительства индивидуального жилого дома	1017	86:22 - С.46	189
4591	86:22:0004003:1799	Ханты-Мансийский автономный округ - Югра, г. Югорск, ул. Клары Цеткин, уч. 20а	Для строительства индивидуального жилого дома	917	86:22 - С.47	116
4592	86:22:0004003:2	Ханты-Мансийский автономный округ - Югра, г. Югорск, ул. К. Цеткин, д. № 18	строительство жилого дома	1930	86:22 - С.48	175
4593	86:22:0004003:892	Ханты-Мансийский автономный округ - Югра, город Югорск, улица Попова, 93	для размещения многоквартирного жилого дома	3403	86:22 - С.49	204
4594	86:22:0004003:701	Ханты-Мансийский Автономный округ - Югра, г. Югорск, ул. Октябрьская, 18Д(стр)	Для размещения опоры Н-60,75 м	1420	86:22 - С.50	139
4595	86:22:0004003:1281	Ханты-Мансийский автономный округ - Югра, г. Югорск, ул. Попова	Для размещения стрелкового клуба	7902	86:22 - С.51	420

№ п/п	Кадастровый номер/кадастровый квартал	Адрес/местоположение земельного участка, здания, строения сооружения	Вид разрешенного использования	Площадь земельного участка	Условный номер	Площадь прилегающей территории
4596	86:22:0004003	Ханты-Мансийский автономный округ - Югра, г. Югорск, ул. Калинина, 72а	Ханты-Мансийский автономный округ - Югра, г. Югорск, ул. Калинина, 72а	6	86:22 - С.52	34
4597	86:22:0004003:317	Ханты-Мансийский автономный округ - Югра, г. Югорск, ул. Калинина, 70е	для обслуживания гаража с автодиспетчерской	725	86:22 - С.53	199
4598	86:22:0004003:891	Ханты-Мансийский автономный округ - Югра, г. Югорск, ул. Калинина, 72 (стр.)	для размещения многоквартирного жилого дома	4151	86:22 - С.54	370
4599	86:22:0004003:835	Ханты-Мансийский автономный округ - Югра, г. Югорск, ул. Калинина, 64	магазины	4921	86:22 - С.55	412
4600	86:22:0004003:318	Ханты-Мансийский автономный округ - Югра, г. Югорск, ул. Калинина, д. № 70 "Г"	для обслуживания здания "Модуль"	1016	86:22 - С.56	0
4601	86:22:0004003:369	Ханты-Мансийский - Югра АО, город Югорск, ул. Калинина, 70Г	для реконструкции здания под торговый комплекс	2504	86:22 - С.57	196
4602	86:22:0004003:1466	Ханты-Мансийский Автономный округ - Югра, город Югорск, улица Октябрьская, 18а	Ханты-Мансийский Автономный округ - Югра, город Югорск, улица Октябрьская, 18а	4836	86:22 - С.58	402

№ п/п	Кадастровый номер/кадастровый квартал	Адрес/местоположение земельного участка, здания, строения сооружения	Вид разрешенного использования	Площадь земельного участка	Условный номер	Площадь прилегающей территории
4603	86:22:0004003:1083	Ханты-Мансийский Автономный округ - Югра, г. Югорск, ул. Калинина, 71а(стр)	Для размещения объекта оптовой и розничной торговли строительными материалами	2182	86:22 - С.59	323
4604	86:22:0004003:31	Ханты-Мансийский автономный округ - Югра, г. Югорск, ул. Калинина, д. 71	для обслуживания столовой	2340	86:22 - С.60	227
4605	86:22:0004003:320	Ханты-Мансийский автономный округ - Югра, г. Югорск, ул. Калинина, д. 73	для строительства здания офиса	1050	86:22 - С.61	61
4606	86:22:0004003:321	Ханты-Мансийский автономный округ - Югра, г. Югорск, пер. Северный	для строительства мастерской шиномонтажа	1117	86:22 - С.62	161
4607	86:22:0004003	Ханты-Мансийский автономный округ - Югра, г. Югорск, ул. Калинина 77	гаражное товарищество "Север"	32131	86:22 - С.63	1215
4608	86:22:0004002	Ханты-Мансийский автономный округ - Югра, г. Югорск, ул. Славянская, д. 4а	проходная	29	86:22 - С.64	59
4609	86:22:0004002	Ханты-Мансийский автономный округ - Югра, г. Югорск, ул. Славянская, д. 4б	под КНС 21	31	86:22 - С.65	51

№ п/п	Кадастровый номер/кадастровый квартал	Адрес/местоположение земельного участка, здания, строения сооружения	Вид разрешенного использования	Площадь земельного участка	Условный номер	Площадь прилегающей территории
4610	86:22:0004002:272	Ханты-Мансийский - Югра АО, г. Югорск, ул. Няганьская, 11	для размещения технологического оборудования сотовой радиотелефонной связи	400	86:22 - С.66	175